NAPOLI

PLANIMETRIA
SCALA 1:500

BARI

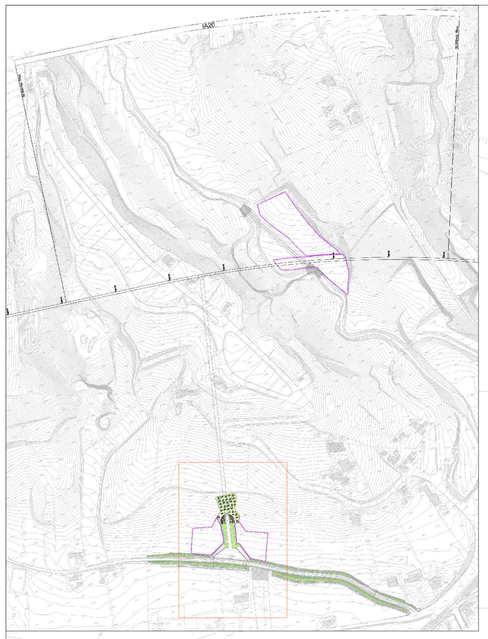

QUADRO D'UNIONE

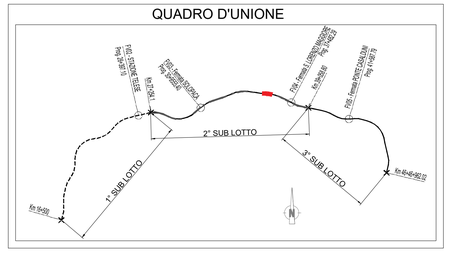

LEGENDA

- CONFINE PROVINCIA
- CONFINE COMUNALE
- TRACCIATO DI PROGETTO

TIPOLOGIE di IMPIANTO			PATTERN D'IMPIANTO	TIPOLOGIE di IMPIANTO			PATTERN D'IMPIANTO
	MOD A	Siepe mista			MOD G1	Rinaturazione imbocchi in galleria	
	MOD B	Filari alberati			MOD G2	Rinaturazione imbocchi in galleria	
	MOD C	Fasce e macchie arbustive				Idrosemina	
	MOD D	Fasce o macchie arbustive e arboree				Ripristino aree di cantiere	
	MOD E	Fasce o macchie arbustive e arboree (prevalenza prato)					
	MOD F	Sistemazione vegetazione spondale					

NORME PER LA SICUREZZA FERROVIARIA

- Impianti a distanza minima di 6 mt dalla più vicina rotaia.
- Distanza minima di 2 mt dal ciglio di rilevati e trincee (per H<4 mt).
- Impianto a distanza minima pari all'altezza massima dell'essenza più 2 mt per tipologie a raso o in viadotto (per H<4 mt).
- Impianto a distanza minima pari a 50 mt dalla più vicina rotaia per i boschi in corrispondenza di tutte le tipologie di opere.

NORME PER LA SICUREZZA NUOVO CODICE DELLA STRADA

- Per gli alberi la distanza non può essere inferiore alla massima altezza raggiungibile per ciascun tipo di essenza a completamento del ciclo vegetativo e comunque non inferiore a 6 mt; per le siepi vive, anche carattere stagionale, tenute ad altezza non superiore ad 1 mt, la distanza non può essere inferiore ad 1 mt.
- Per le siepi vive o piantagioni di altezza superiore ad 1 mt sul terreno la distanza non può essere inferiore a 3 mt.

NORME PER I DIRITTI DI PROPRIETA'

- Alberi ad alto fusto, intesi come individui il cui fusto, semplice o diviso in rami sorge ad altezza notevole: distanza minima di 3 mt.
- Alberi di non alto fusto, intesi come individui il cui fusto, sorto ad altezza superiore ai 3 mt, si diffonde in rami: distanza minima di 1,5 mt.
- Siepi trattate a ceduo: distanza minima 1 mt.
- Siepi di Robinia: distanza minima 2 mt.
- Viti, arbusti e siepi, divisi dai precedenti e fruttiferi alti meno di 2.5 mt: distanza minima di 0.5 mt.

MODULO G1 – RINATURAZIONE DEGLI IMBOCCHI IN GALLERIA

Scala 1:200

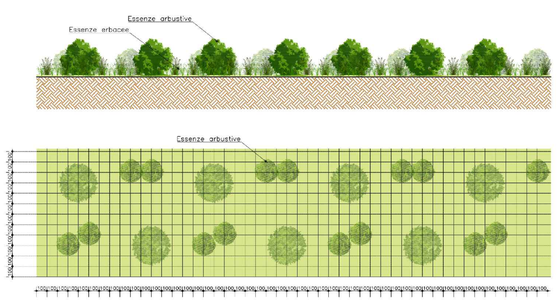

MODULO G1 - RINATURAZIONE IMBOCCHI GALLERIA
piante di altezza minima hmin = 0.4 m ed altezza massima hMAX = 0.8 m. Età minima di almeno 2 anni.
Essenze arbustive:
- *Vibumum Tinus;*
- *Phillyrea Latifolia.*

Essenze erbacee:
- Bromus Erectus;
- *Brachypodium rupestre*

a dimora n. 22 arbusti ogni 600 mq.

COMMITTENTE:

RFI RETE FERROVIARIA ITALIANA
GRUPPO FERROVIE DELLO STATO ITALIANE

Firmato digitalmente da LACOPO LUCA
Data: 31/10/2021 14:14:23

DIREZIONE LAVORI:

ITALFERR
GRUPPO FERROVIE DELLO STATO ITALIANE

APPALTATORE:

TELESE S.c.a r.l.
Consorzio Telese Società Consortile a Responsabilità Limitata

Ghella · ITINERA · SALCEF GROUP · COGET IMPIANTI

PROGETTAZIONE:

MANDATARIA: SYSTRA

MANDANTI: SWS · SOTECNI

IL DIRETTORE DELLA PROGETTAZIONE:
Ing. LACOPO LUCA
Responsabile integrazione fra le varie prestazioni specialistiche

PROGETTO ESECUTIVO

ITINERARIO NAPOLI-BARI
RADDOPPIO TRATTA CANCELLO - BENEVENTO
II LOTTO FUNZIONALE FRASSO TELESINO – VITULANO
2° SUBLOTTO TELESE – SAN LORENZO

DISEGNO

PROGETTO DELLE OPERE A VERDE E DI INSERIMENTO AMBIENTALE

Intervento di mitigazione IA20. Planimetria di dettaglio

APPALTATORE
IL DIRETTORE TECNICO
Ing. M. TOMMONE

SCALA: 1:500

COMMESSA	LOTTO	FASE	ENTE	TIPO DOC.	OPERA/DISCIPLINA	PROGR.	REV.
IF2R	22	E	ZZ	P8	IA0000	011	B

Rev.	Descrizione	Redatto	Data	Verificato	Data	Approvato	Data	Autorizzato Data
A	EMISSIONE	P.SIGHEL	29/06/2021	D.CLAUSER	30/06/2021	M.MUTI	30/06/2021	IL PROGETTISTA Ing. Luca Lacopo 31/10/2021
B	REVISIONE A SEGUITO RDV	P.SIGHEL	29/10/2021	D.CLAUSER	30/10/2021	M.MUTI	30/10/2021	

File: IF2R.2.2.E.ZZ.P8.IA.00.0.0.011.B.dwg n. Elab.: