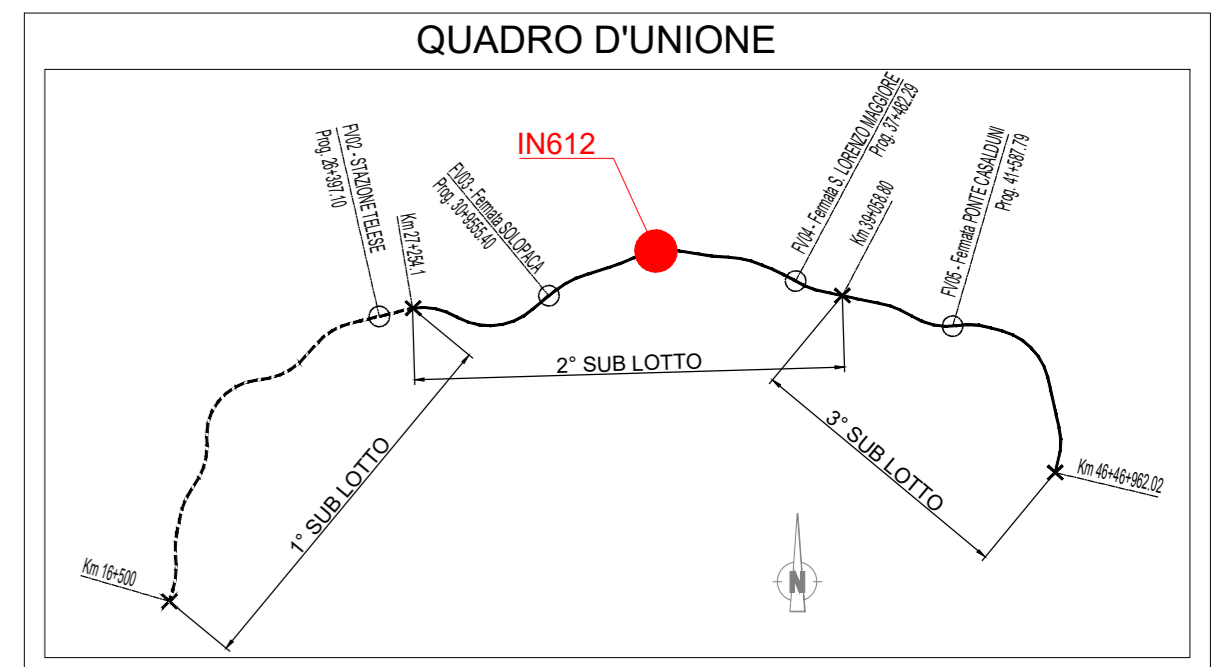
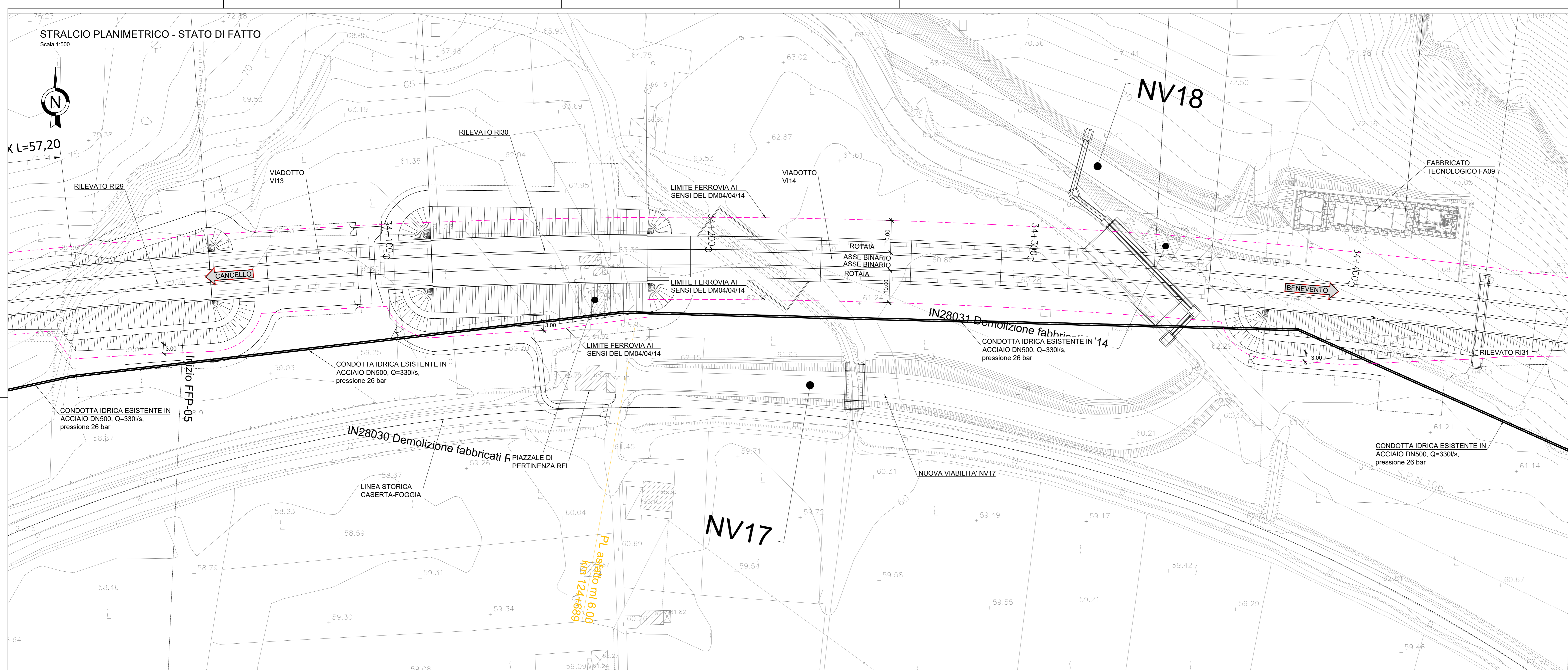
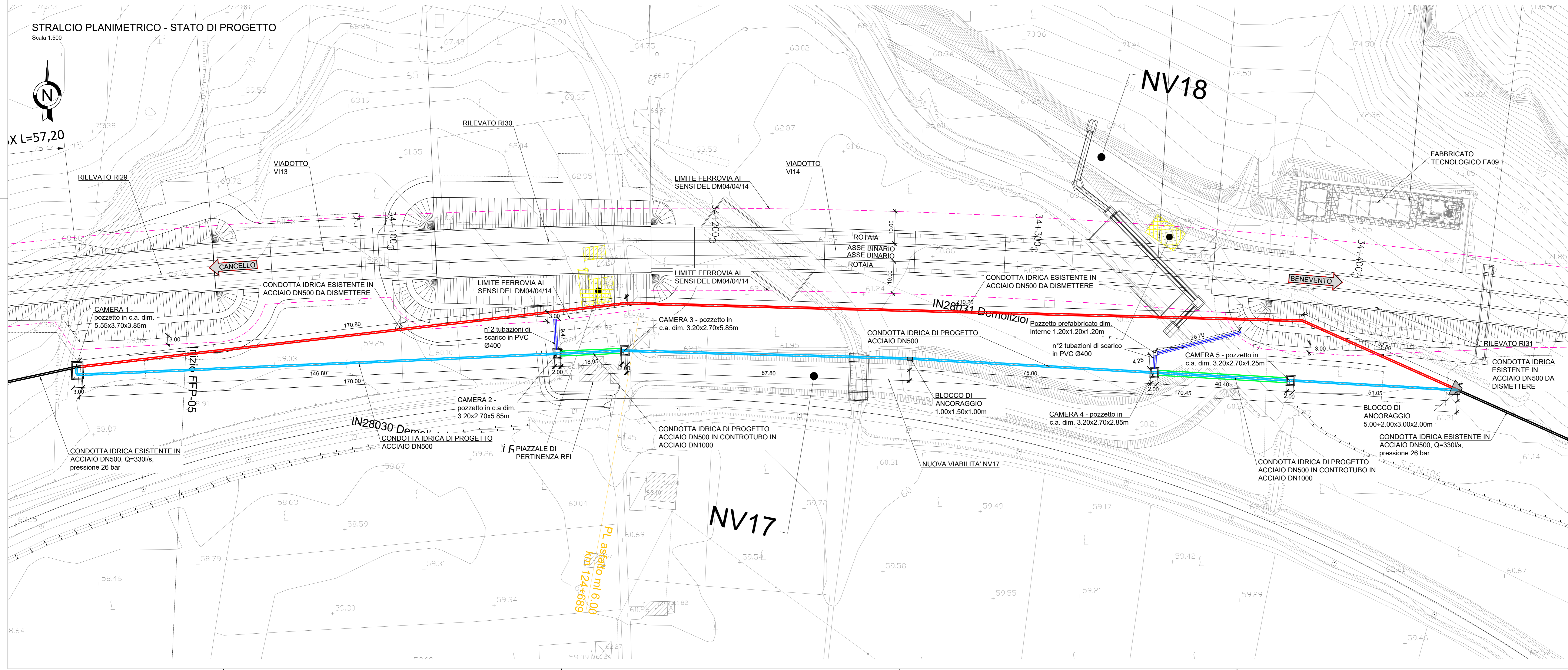


STRALCIO PLANIMETRICO - STATO DI FATTO  
Scala 1:500



STRALCIO PLANIMETRICO - STATO DI PROGETTO  
Scala 1:500



**LEGENDA RETE IDRICA**

- RETE IDRICA ESISTENTE
- RETE IDRICA ESISTENTE DA DISMETTERE
- RETE IDRICA DI PROGETTO
- RETE DI SCARICO DI TROPPO PIENO

COMMITTENTE: **RFI**  
RETE FERROVIARIA ITALIANA  
GRUPPO FERROVIE DELLO STATO ITALIANE

DIREZIONE LAVORI: **ITALFERR**  
GRUPPO FERROVIE DELLO STATO ITALIANE

APPALTATORE: **TELESE S.p.A.**  
Consorzio Edile Società Costruttrici e Ingegneristiche Unificate

PROGETTAZIONE: **Ghella**, **ITINERA**, **SALCEF**, **COGET IMPIANTI**

MANDATARIA: **SYSTRA**, **SWS**, **SOTECNI**

IL DIRETTORE DELLA PROGETTAZIONE:

**PROGETTO ESECUTIVO**

**ITINERARIO NAPOLI-BARI**  
**RADDOPPIO TRATTA CANCELLO - BENEVENTO**  
**II LOTTO FUNZIONALE FRASSO TELESINO - VITULANO**  
**2° SUBLOTTO TELESE - SAN LORENZO**

DISEGNO  
INTERFERENZE CON I PUBBLICI SERVIZI  
IN12 - INTERFERENZA CON ACQUEDOTTO DAL KM 33+980 AL KM 34+442  
PLANIMETRIA DI INQUADRAMENTO E DI PROGETTO

APPALTATORE IL DIRETTORE TECNICO 	SCALA: 1:500							
COMMESSA	LOTTO	FASE	ENTE	TIPO DOC.	OPERADISCIPLINA	PROGR.	REV.	
IF2R	Z2	E	Z2	P8	SI100C0	001	B	
Rev.	Descrizione	Redatto	Data	Verificato	Data	Approvato	Data	Autorizzato Data
A	EMISIONE	J. TRAMARESE	25/09/2021	G. MANFROCELLI	24/09/2021	A. REZZI	24/09/21	IL PROGETTISTA
B	EMISIONE PER REV	J. TRAMARESE	20/10/2021	G. MANFROCELLI	20/10/2021	A. REZZI	20/10/2021	IL DIRETTORE