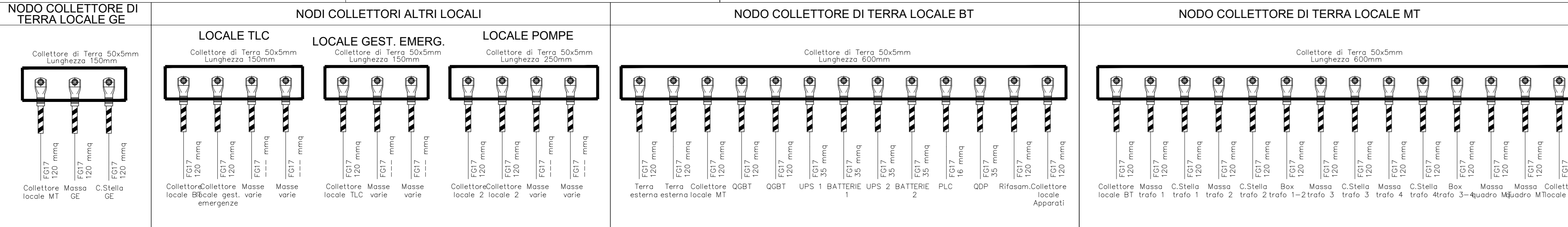
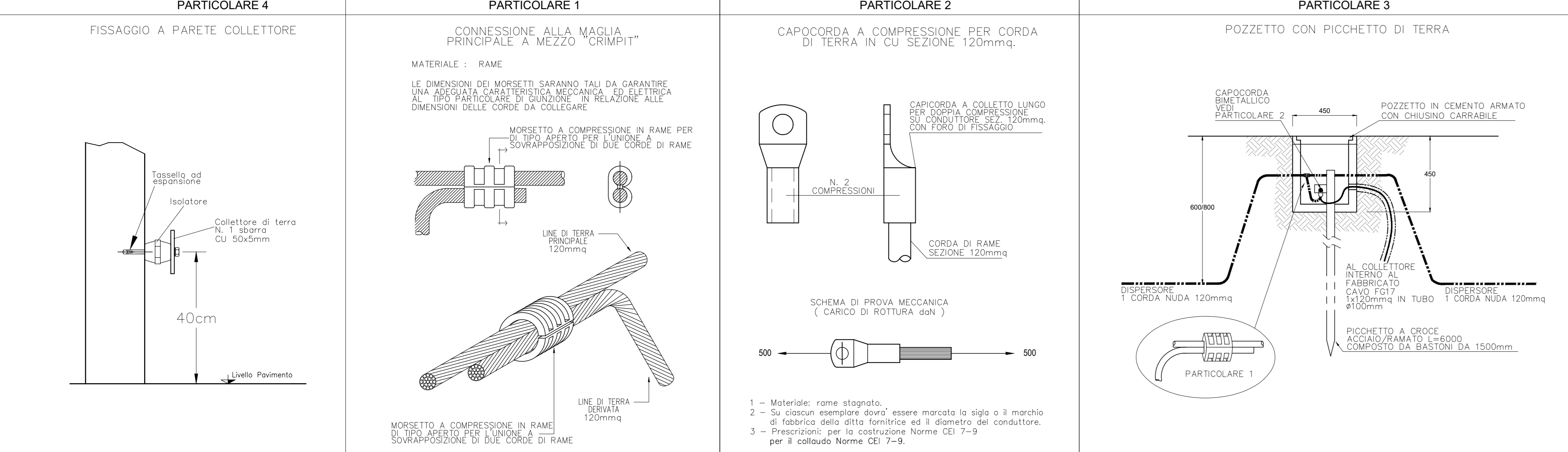
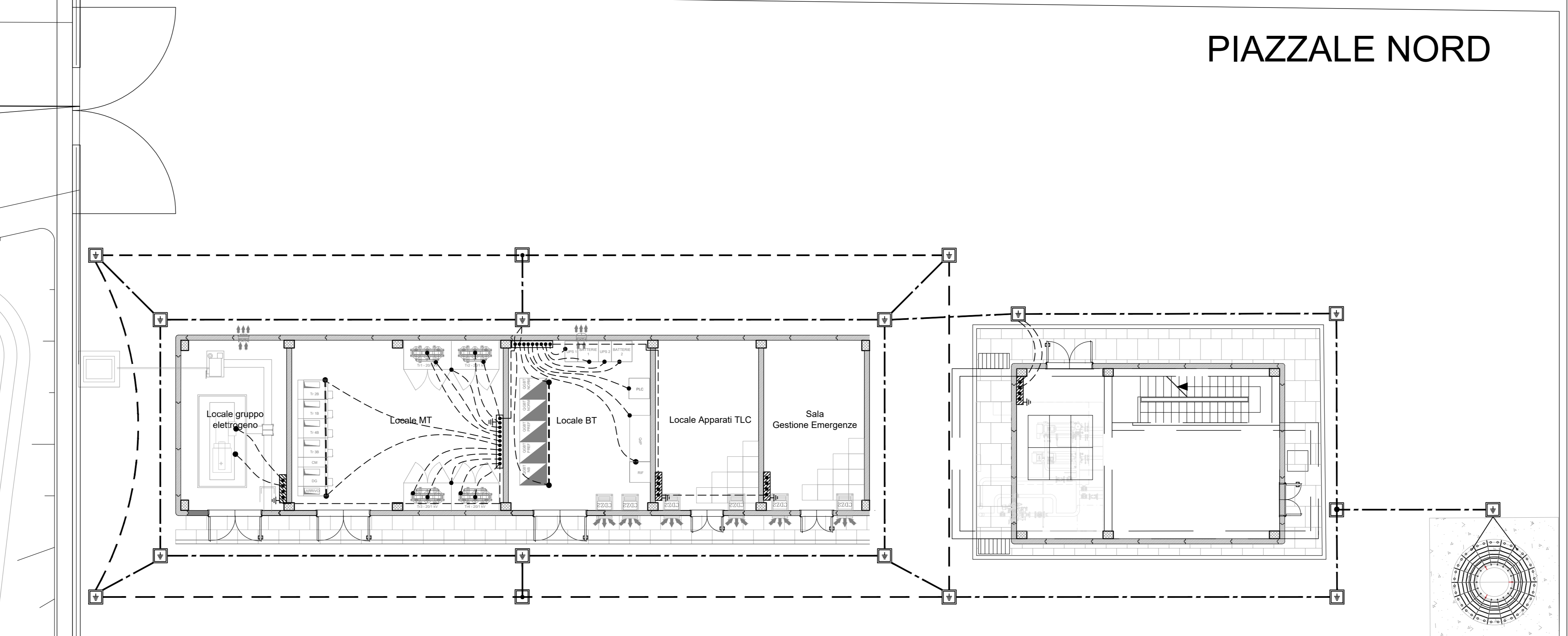


PIAZZALE NORD

LEGENDA SIMBOLI IMPIANTO DI TERRA

	Corda di rame nudo interrata a 120 cm di profondità - sez. 120mm ²
	Corda di rame nudo interrata a 60 cm di profondità - sez. 120mm ²
	Conduttore di terra in cavo unipolare FG17 450/750 V
	Pozzetto 45x45cm con dispersore verticale di terra L=6 m costituito da paline componibili (l=1,5m) in acciaio ramato
	Nodo equipotenziale in piatto di rame
	Morsetto di collegamento di terra
	Barra di terra di quadro



COMMITTENTE: **RFI** RETE FERROVIARIA ITALIANA GRUPPO FERROVIE DELLO STATO ITALIANE

DIREZIONE LAVORI: **ITALFERR** GRUPPO FERROVIE DELLO STATO ITALIANE

APPALTATORE: **TELESE S.c.a.r.l.** Consorzio Telese Società Consortile a Responsabilità Limitata

PROGETTAZIONE: **GHELLA** Generations of Tunnelers

MANDATARIA: **SYSTRA**

MANDANTI: **SWS** **SOTECNI** SYSTRA GROUP

IL DIRETTORE DELLA PROGETTAZIONE: Ing. L. LACOPPO

RESPONSABILITÀ PROGETTAZIONE: Ing. P. CUCINO

PROGETTO ESECUTIVO

ITINERARIO NAPOLI-BARI RADDOPPIO TRATTA CANCELLO - BENEVENTO IL LOTTO FUNZIONALE FRASSO TELESINO - VITULANO 2° SUBLOTTO TELESE - SAN LORENZO

DISEGNO: LF02 - Galleria Limata e S. Lorenzo

Planimetria rete di terra Piazzale imbocco - lato Nord

APPALTATORE IL DIRETTORE TECNICO: Ing. M. EBERRONI

SCALA: -

COMMESSA: IF2R LOTTO: 22 FASE: EZZ PA OPERA/DISCIPLINA: LF02000 PROGR.: 004 REV.: A

Rev.	Descrizione	Redatto	Data	Verificato	Data	Approvato	Data	Autore	Data
A	EMISSIONE	G. Di Cosimo	29/06/2021	S. Glau	30/06/2021	M. Nelli	30/06/2021	Ing. P. CUCINO	04/07/2021

File: IF2R.2.2.EZZ.PA.LF.02.0.0.004.A.dwg n. Elab.: -