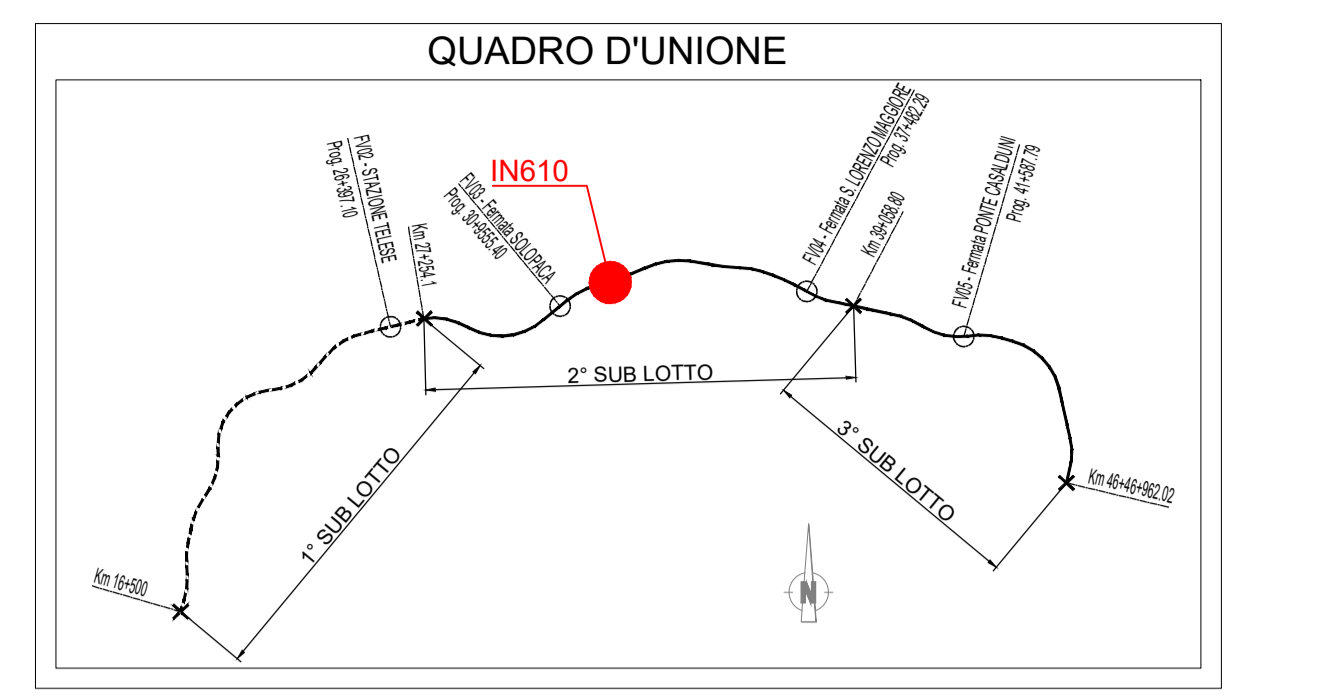
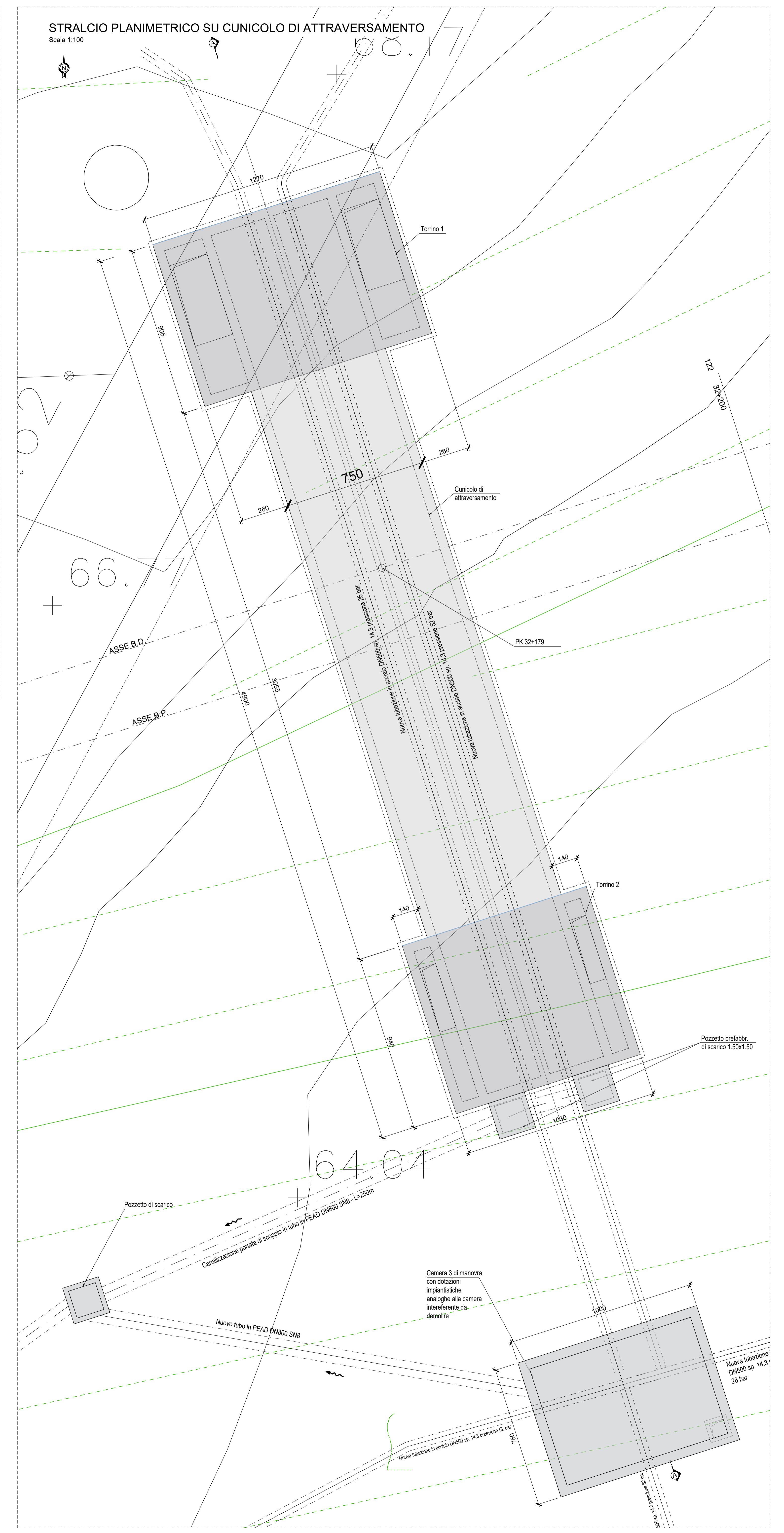
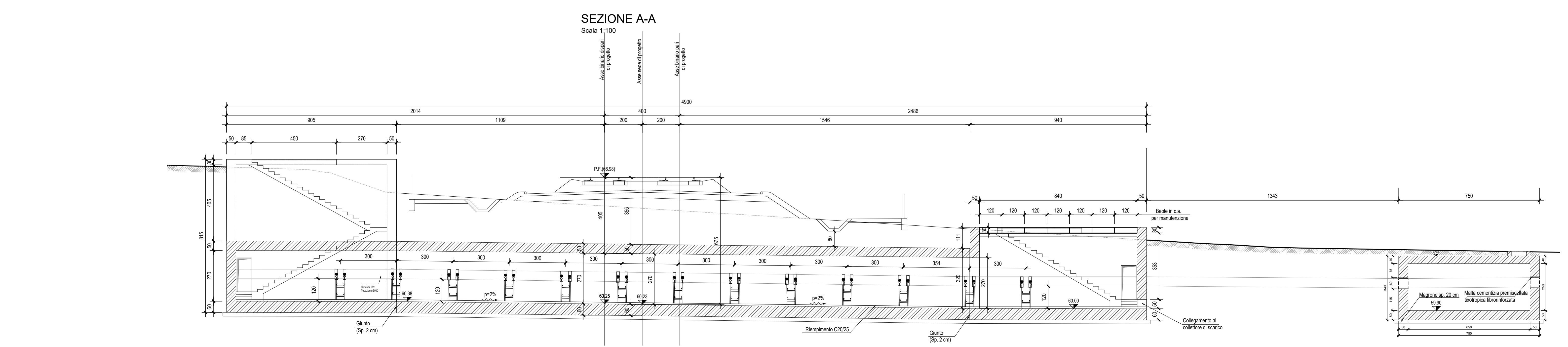


LEGENDA INTERFERENZE	
—	EL Linea elettrica
—	TE Linea telefonica
—	GS Condotta di gas
—	AG Acquedotto
—	FO Fognatura
—	PI Pubblica illuminazione

LEGENDA CATASTALE	
■	SEDE ATTUALE FERROVIA
■	ESPROPRIAZIONI PER LA NUOVA SEDE FERROVIARIA
■	ESPROPRIAZIONI PER DEVIAZIONI DI STRADE, CANALI, FOSSI
■	ESPROPRIAZIONI PER OPERE DI MITIGAZIONE AMBIENTALE
■	ASSERVIMENTI
■	OCC. TEMP. NON PREORDINATA ALL'ESPROPRIO
■	OGGETTO DI ALTRO INTERVENTO
■	RELIQUATI
■	DEMOLIZIONI
■	STRADE ESISTENTI
■	CORSI D'ACQUA
—	LIMITE FOGLIO DI MAPPA
—	MANUFATTI NON RIPORTATI IN MAPPA
X	NUMERI DI PIANO



NOTA:
Prima dell'esecuzione dei lavori, dovrà essere effettuato un rilievo plano-altimetrico di dettaglio dei sottoservizi esistenti.

COMMITTENTE: **RFI** RETE FERROVIARIA ITALIANA GRUPPO FERROVIE DELLO STATO ITALIANE

DIREZIONE LAVORI: **ITALFER** GRUPPO FERROVIE DELLO STATO ITALIANE

APPALTATORE: **TELESE S.c.a.r.l.** Consorzio Teleso Soliti Costruttori e Responsabili Licitatori

PROGETTAZIONE: **Ghella**, **ITINERA**, **SALECF**, **COGET IMPIANTI**

MANDATARIA: **SYSTRA**, **SWS**, **SOTECNI**

IL DIRETTORE DELLA PROGETTAZIONE: **Ing. G. Rossi**

PROGETTO ESECUTIVO

ITINERARIO NAPOLI-BARI
RADDOPPIO TRATTA CANCELLO - BENEVENTO
IL LOTTO FUNZIONALE FRASSO TELESINO - VITULANO
2° SUBLOTTO TELESE - SAN LORENZO

DISEGNO
INTERFERENZE CON I PUBBLICI SERVIZI
IN610 - INTERFERENZA CON ACQUEDOTTO KM 32+174
PLANIMETRIA DI INQUADRAMENTO E DISEGNO D'ASSEMBLEO

APPROVAZIONE: **Ing. G. Rossi** (SICLA: VARE)

COMMESSA: LOTTO FASE ENTE TIPO DOC. OPERAZIONE/PLANO PROG. REV.

Rev.	Descrizione	Redatto	Data	Verificato	Data	Approvato	Data	Autenticato Data
A	IMMISSIONE	F. MARCONI	20/08/2018	G. MARCONI	20/08/2018	F. MARCONI	20/08/2018	
B	IMMISSIONE PER REV.	F. MARCONI	20/08/2018	G. MARCONI	20/08/2018	F. MARCONI	20/08/2018	

Fig. IP2R.2.2.E.PZ.SI.00.A.0.001.B.dwg