

COMMITTENTE:



DIREZIONE LAVORI:



APPALTATORE:

TELESE S.c.a r.l.
Consorzio Telese Società Consortile a Responsabilità Limitata



PROGETTAZIONE:

MANDATARIA



MANDANTI



IL DIRETTORE DELLA PROGETTAZIONE:

Ing. L. LACORO

Responsabile integrazione fra le varie prestazioni specialistiche

PROGETTO ESECUTIVO

ITINERARIO NAPOLI-BARI RADDOPPIO TRATTA CANCELLO - BENEVENTO II LOTTO FUNZIONALE FRASSO TELESINO - VITULANO 2° SUBLOTTO TELESE - SAN LORENZO

DISEGNO

FABBRICATI

FA07 - Fabbricato tecnologico ed area di soccorso al Km 30+560

Sezioni trasversali

APPALTATORE		SCALA:
IL DIRETTORE TECNICO Ing. M. FERRONI		

COMMESSA LOTTO FASE ENTE TIPO DOC. OPERA/DISCIPLINA Progr. REV.

IF2R 22 E ZZ W9 FA0700 001 A

Rev.	Descrizione	Redatto	Data	Verificato	Data	Approvato	Data	Autorizzato Data
A	EMISSIONE	G.MARZOLI	29/06/21	M.D'AMADIO	30/06/21	A.REZZI	30/06/21	IL PROGETTISTA L. LACORO 01/07/21

File: IF2R.2.2.E.ZZ.W9.FA.07.0.0.001.A.DWG

n. Elab.:

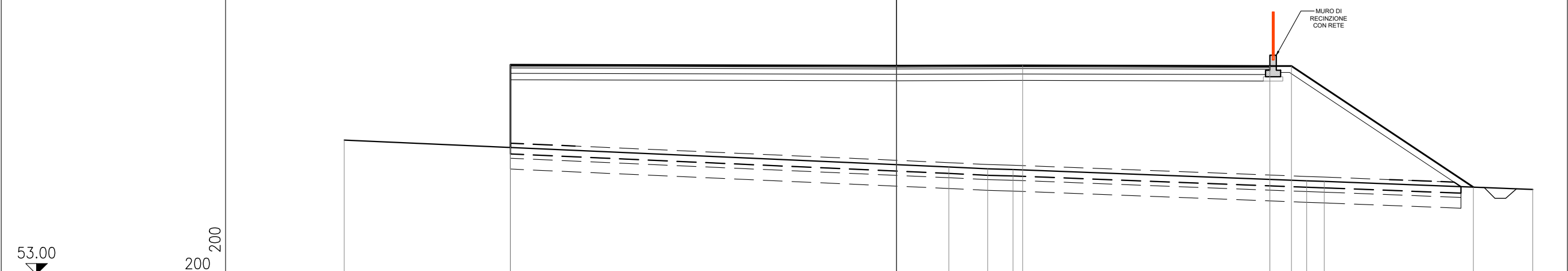
PROFILO fa07

SEZIONE 1

PROGRESSIVA 0.00

MOVIMENTI DI TERRA	
BONIFICA	22.03 mq
SCOTICO	22.03 mq
GRADONATURE	0.00 mq
SCAVO	0.00 mq
ANTICAPILLARE	22.00 mq
GEOLESSILE	51.28 ml
RILEVATO	160.66 mq
VEGETALE	10.84 ml
SCAVO FOSSI	0.47 mq
DEMOLIZ. PAV. ESISTENTE	0.00 mq

PAVIMENTAZIONI	
USURA	35.20 ml
BINDER	35.20 ml
BASE	35.20 ml
FONDAZIONE	35.00 ml
SUPERCOMPATTATO	35.00 ml



QUOTE PROGETTO		62.73	58.88		62.68		62.70		62.67	62.67	62.67		57.04	
DISTANZE PARZIALI PROGETTO				17.90			5.85		11.46		1.00		8.43	
DISTANZE PROGRESSIVE PROGETTO		-17.90	-17.90		0.00		5.85		17.31	17.31	18.31		26.74	
QUOTE TERRENO	59.23						57.98	57.89	57.86			57.34	57.31	56.94
DISTANZE PARZIALI TERRENO		28.03					1.80	1.17		13.61		0.82	9.67	
DISTANZE PROGRESSIVE TERRENO	-25.60						2.43	4.23	5.40			19.01	19.83	29.50

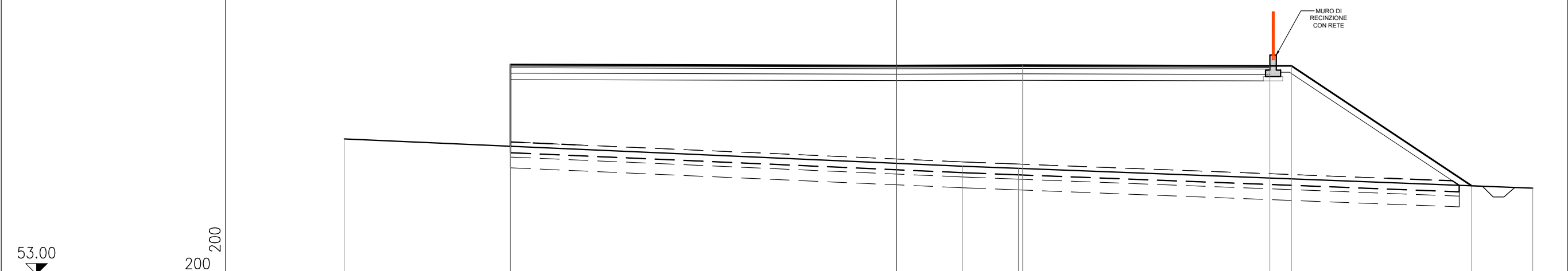
PROFILO fa07

SEZIONE 2

PROGRESSIVA 4.45

MOVIMENTI DI TERRA	
BONIFICA	21.99 mq
SCOTICO	21.99 mq
GRADONATURE	0.00 mq
SCAVO	0.00 mq
ANTICAPILLARE	21.96 mq
GEOLESSILE	51.20 ml
RILEVATO	158.28 mq
VEGETALE	10.74 ml
SCAVO FOSSI	0.47 mq
DEMOLIZ. PAV. ESISTENTE	0.00 mq

PAVIMENTAZIONI	
USURA	35.20 ml
BINDER	35.20 ml
BASE	35.20 ml
FONDAZIONE	35.00 ml
SUPERCOMPATTATO	35.00 ml



QUOTE PROGETTO		62.73	58.94		62.69		62.70		62.67	62.67	62.67		57.11
DISTANZE PARZIALI PROGETTO				17.90			5.85		11.46		1.00		8.35
DISTANZE PROGRESSIVE PROGETTO		-17.90	-17.90		0.00		5.85		17.31	17.31	18.31		26.66
QUOTE TERRENO	59.28						58.02		57.91				57.00
DISTANZE PARZIALI TERRENO		28.66					2.59				23.85		
DISTANZE PROGRESSIVE TERRENO	-25.60					3.06	5.65						29.50

PROFILO fa07

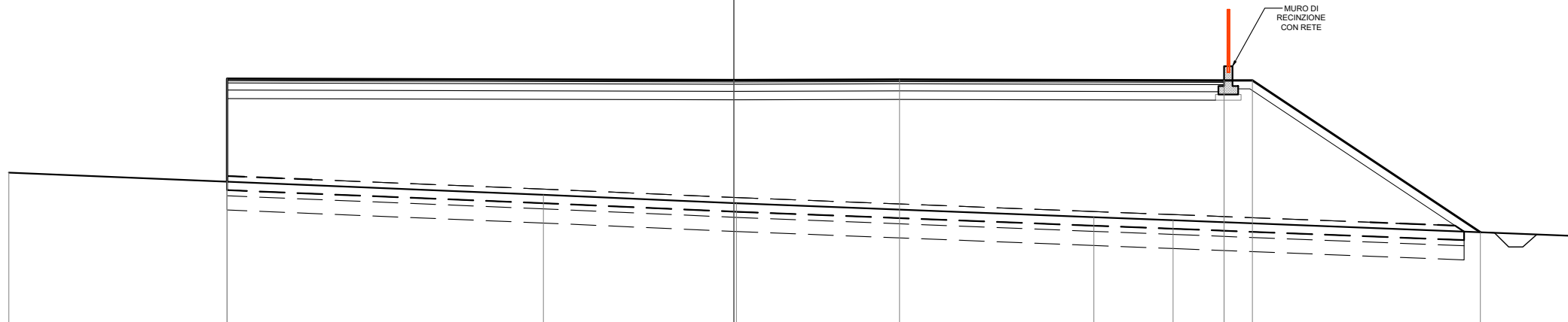
SEZIONE 3

PROGRESSIVA 16.05

MOVIMENTI DI TERRA	
BONIFICA	21,84 mq
SCOTICO	21,84 mq
GRADONATURE	0,00 mq
SCAVO	0,00 mq
ANTICAPILLARE	21,81 mq
GEOTESSILE	50,90 ml
RILEVATO	150,09 mq
VEGETALE	10,38 ml
SCAVO FOSSI	0,47 mq
DEMOLIZ. PAV. ESISTENTE	0,00 mq

PAVIMENTAZIONI	
USURA	35,20 ml
BINDER	35,20 ml
BASE	35,20 ml
FONDAZIONE	35,00 ml
SUPERCOMPATTATO	35,00 ml

54.00
200 200



QUOTE PROGETTO		62.75	59.11		62.71	62.72		62.69	62.69	62.69		57.32
DISTANZE PARZIALI PROGETTO				17.90		5.85		11.46		1.00		8.05
DISTANZE PROGRESSIVE PROGETTO		-17.90	-17.90		0.00	5.85		17.31	17.31	18.31		26.36
QUOTE TERRENO	59.43		58.65		58.35		57.86	57.75				57.20
DISTANZE PARZIALI TERRENO		18.88		6.81		12.62		2.80			13.99	
DISTANZE PROGRESSIVE TERRENO	-25.60		-6.72		0.09		12.71	15.51				29.50

PROFILO fa07

SEZIONE 4

PROGRESSIVA 26.05

MOVIMENTI DI TERRA	
BONIFICA	21.76 mq
SCOTICO	21.76 mq
GRADONATURE	0.00 mq
SCAVO	0.00 mq
ANTICAPILLARE	21.72 mq
GEOTESSILE	50.73 ml
RILEVATO	144.20 mq
VEGETALE	10.17 ml
SCAVO FOSSI	0.47 mq
DEMOLIZ. PAV. ESISTENTE	0.00 mq

PAVIMENTAZIONI	
USURA	35.20 ml
BINDER	35.20 ml
BASE	35.20 ml
FONDAZIONE	35.00 ml
SUPERCOMPATTATO	35.00 ml



QUOTE PROGETTO		62.77	59.28		62.72		62.74		62.71	62.71	62.71		57.45
DISTANZE PARZIALI PROGETTO				17.90			5.85		11.46		1.00		7.88
DISTANZE PROGRESSIVE PROGETTO		-17.90	-17.90		0.00		5.85		17.31	17.31	18.31		26.19
QUOTE TERRENO	59.60				58.64			58.22			57.78		
DISTANZE PARZIALI TERRENO			23.03				9.60		10.97				11.50
DISTANZE PROGRESSIVE TERRENO	-25.60				-2.57			7.03			18.00		29.50

PROFILO fa07

SEZIONE 5

PROGRESSIVA 36.06

MOVIMENTI DI TERRA	
BONIFICA	21.70 mq
SCOTICO	21.70 mq
GRADONATURE	0.00 mq
SCAVO	0.00 mq
ANTICAPILLARE	21.67 mq
GEOTESSILE	50.63 ml
RILEVATO	137.99 mq
VEGETALE	10.05 ml
SCAVO FOSSI	0.46 mq
DEMOLIZ. PAV. ESISTENTE	0.00 mq

PAVIMENTAZIONI	
USURA	35.20 ml
BINDER	35.20 ml
BASE	35.20 ml
FONDAZIONE	35.00 ml
SUPERCOMPATTATO	35.00 ml

54.00

200 200



QUOTE PROGETTO

62.78 59.45 62.74 62.75 62.72 62.72 62.72 57.53

DISTANZE PARZIALI PROGETTO

17.90 5.85 11.46 1.00 7.78

DISTANZE PROGRESSIVE PROGETTO

-17.90 -17.90 0.00 5.85 17.31 17.31 18.31 26.09

QUOTE TERRENO

59.75 59.27 58.94 58.23 57.38

DISTANZE PARZIALI TERRENO

12.37 7.93 15.97 18.83

DISTANZE PROGRESSIVE TERRENO

-25.60 -13.23 -5.30 10.67 29.50

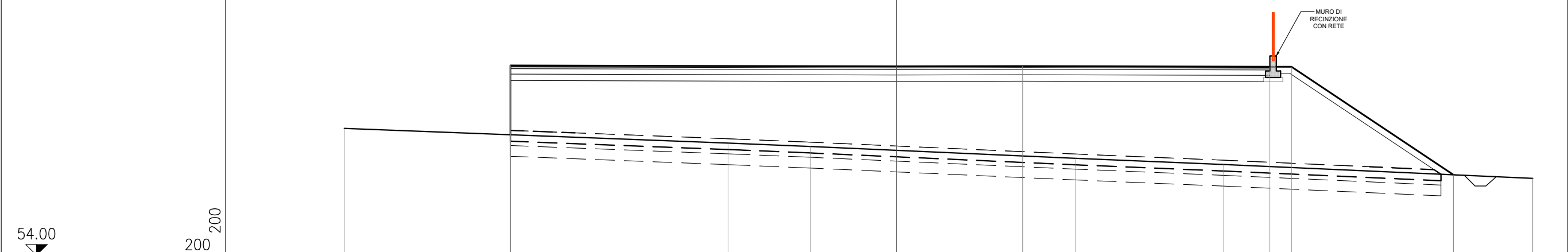
PROFILO fa07

SEZIONE 6

PROGRESSIVA 45.22

MOVIMENTI DI TERRA	
BONIFICA	21.57 mq
SCOTICO	21.57 mq
GRADONATURE	0.00 mq
SCAVO	0.00 mq
ANTICAPILLARE	21.54 mq
GEOLESSILE	50.36 ml
RILEVATO	131.69 mq
VEGETALE	9.73 ml
SCAVO FOSSI	0.46 mq
DEMOLIZ. PAV. ESISTENTE	0.00 mq

PAVIMENTAZIONI	
USURA	35.20 ml
BINDER	35.20 ml
BASE	35.20 ml
FONDAZIONE	35.00 ml
SUPERCOMPATTATO	35.00 ml



QUOTE PROGETTO		62.79	59.58		62.75	62.76		62.74	62.74	62.74		57.73
DISTANZE PARZIALI PROGETTO				17.90			5.85		11.46		1.00	7.51
DISTANZE PROGRESSIVE PROGETTO		-17.90	-17.90		0.00	5.85		17.31	17.31	18.31		25.82
QUOTE TERRENO	59.88		59.20	59.04		58.49		58.20				57.56
DISTANZE PARZIALI TERRENO		17.79		3.82		12.30		6.86		14.33		
DISTANZE PROGRESSIVE TERRENO	-25.60		-7.81	-3.99		8.31		15.17				29.50

PROFILO fa07

SEZIONE 7

PROGRESSIVA 49.50

MOVIMENTI DI TERRA	
BONIFICA	21.45 mq
SCOTICO	21.45 mq
GRADONATURE	0.00 mq
SCAVO	0.00 mq
ANTICAPILLARE	21.42 mq
GEOLESSILE	50.13 ml
RILEVATO	126.89 mq
VEGETALE	9.45 ml
SCAVO FOSSI	0.47 mq
DEMOLIZ. PAV. ESISTENTE	0.00 mq

PAVIMENTAZIONI	
USURA	35.20 ml
BINDER	35.20 ml
BASE	35.20 ml
FONDAZIONE	35.00 ml
SUPERCOMPATTATO	35.00 ml



QUOTE PROGETTO		62.75	59.65		62.71	62.72		62.69	62.69	62.69		57.84
DISTANZE PARZIALI PROGETTO				17.90		5.85		11.46	1.00		7.27	
DISTANZE PROGRESSIVE PROGETTO		-17.90	-17.90		0.00	5.85		17.31	17.31	18.31		25.58
QUOTE TERRENO	59.98		59.61		59.30		58.87		58.61			57.68
DISTANZE PARZIALI TERRENO		8.51		8.09		10.45		5.83		22.22		
DISTANZE PROGRESSIVE TERRENO	-25.60		-17.09		-9.00		1.45		7.28			28.50

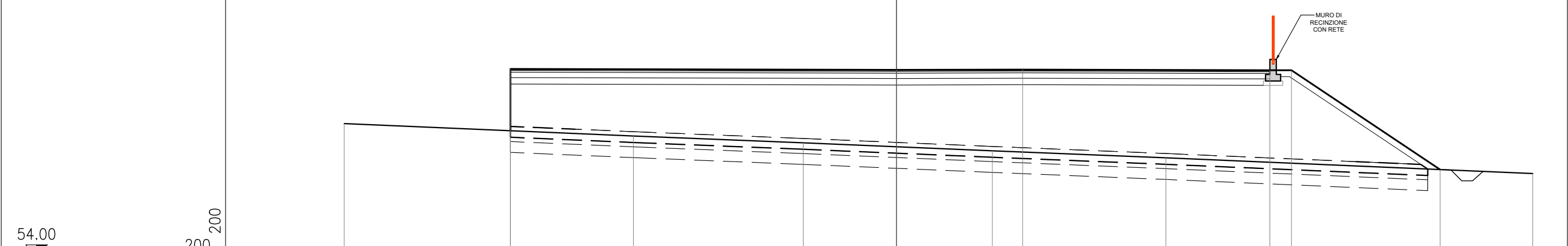
PROFILO fa07

SEZIONE 8

PROGRESSIVA 61.02

MOVIMENTI DI TERRA	
BONIFICA	21.26 mq
SCOTICO	21.26 mq
GRADONATURE	0.00 mq
SCAVO	0.00 mq
ANTICAPILLARE	21.23 mq
GEOTESSILE	49.74 ml
RILEVATO	116.81 mq
VEGETALE	8.99 ml
SCAVO FOSSI	0.47 mq
DEMOLIZ. PAV. ESISTENTE	0.00 mq

PAVIMENTAZIONI	
USURA	35.20 ml
BINDER	35.20 ml
BASE	35.20 ml
FONDAZIONE	35.00 ml
SUPERCOMPATTATO	35.00 ml



QUOTE PROGETTO		62.64				62.59		62.61				62.58	62.58	62.58		57.98
DISTANZE PARZIALI PROGETTO			17.90			5.85		11.46		1.00		6.89				
DISTANZE PROGRESSIVE PROGETTO		-17.90	-17.90			0.00		5.85		17.31	17.31	18.31				25.20
QUOTE TERRENO	60.11					59.53		59.22		58.85		58.52				57.80
DISTANZE PARZIALI TERRENO		13.41		7.87		8.76		8.05				17.01				
DISTANZE PROGRESSIVE TERRENO	-25.60					-12.19		-4.32		4.44		12.49				29.50

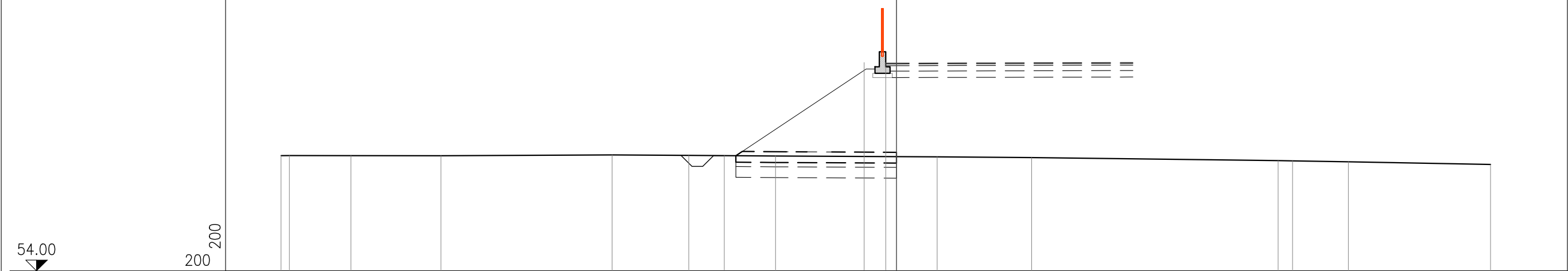
PROFILO fa07

SEZIONE 11

PROGRESSIVA 0.00

MOVIMENTI DI TERRA	
BONIFICA	3,72 mq
SCOTICO	3,72 mq
GRADONATURE	0,00 mq
SCAVO	0,00 mq
ANTICAPILLARE	3,69 mq
GEOLESSILE	14,60 ml
RILEVATO	17,61 mq
VEGETALE	8,49 ml
SCAVO FOSSI	0,52 mq
DEMOLIZ. PAV. ESISTENTE	0,00 mq

PAVIMENTAZIONI	
USURA	0,50 ml
BINDER	0,50 ml
BASE	0,50 ml
FONDAZIONE	0,30 ml
SUPERCOMPATTATO	0,30 ml



QUOTE PROGETTO		59.35		59.35		59.35		59.34		59.38		59.36		59.33		59.29		59.26		59.12		59.11		59.06		58.94	
DISTANZE PARZIALI PROGETTO											6.48				1.00												
DISTANZE PROGRESSIVE PROGETTO											-7.98				-1.50												
QUOTE TERRENO		59.35	59.35	59.35	59.34	59.38	59.36	59.33	59.29	59.26	59.12	59.11	59.06	58.94													
DISTANZE PARZIALI TERRENO						34.79															21.28						
DISTANZE PROGRESSIVE TERRENO		-28.53	-28.14	-25.29	-21.12	-13.18	-9.63	-5.61	1.89	6.26	17.69	18.36	20.95	27.54													

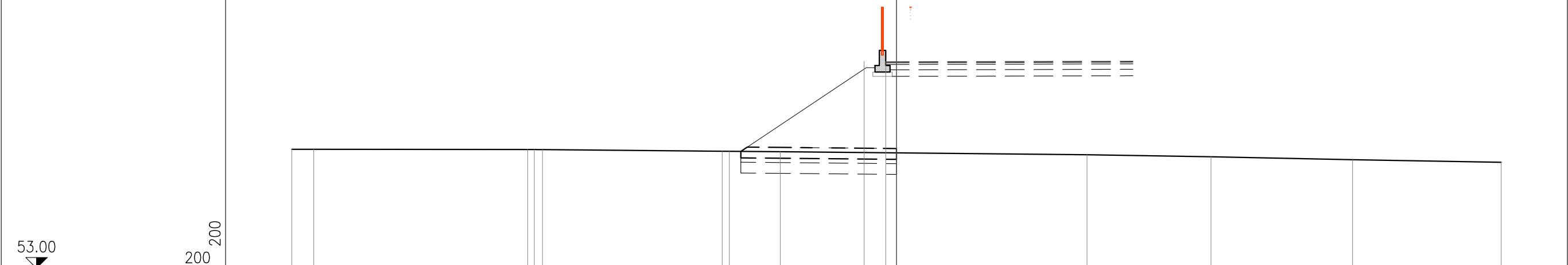
PROFILO fa07

SEZIONE 12

PROGRESSIVA 0.00

MOVIMENTI DI TERRA	
BONIFICA	3,61 mq
SCOTICO	3,61 mq
GRADONATURE	0,00 mq
SCAVO	0,00 mq
ANTICAPILLARE	3,58 mq
GEOLESSILE	14,37 ml
RILEVATO	16,54 mq
VEGETALE	8,21 ml
SCAVO FOSSI	0,52 mq
DEMOLIZ. PAV. ESISTENTE	0,00 mq

PAVIMENTAZIONI	
USURA	0,50 ml
BINDER	0,50 ml
BASE	0,50 ml
FONDAZIONE	0,30 ml
SUPERCOMPATTATO	0,30 ml



QUOTE PROGETTO				58.41		62.58	62.58	62.58										
DISTANZE PARZIALI PROGETTO						6.25	1.00	0.50										
DISTANZE PROGRESSIVE PROGETTO				-7.75			-1.50	-0.50	0.00									
QUOTE TERRENO	58.50	58.51			58.41						58.25		58.16		58.02			57.90
DISTANZE PARZIALI TERRENO						36.86								19.20				
DISTANZE PROGRESSIVE TERRENO	-28.03	-27.01									8.83		14.58		21.14			28.03