SEZIONE A-A
SCALA 1:50

con individuazione volumi di scavo

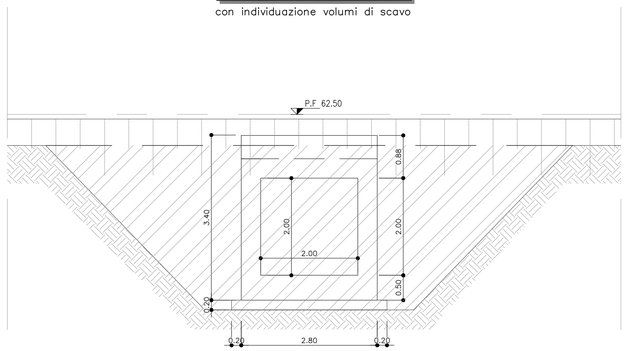

Profilo terreno esistente

Volumi di scavo

SEZIONE B-B
SCALA 1:50

con individuazione volumi di scavo

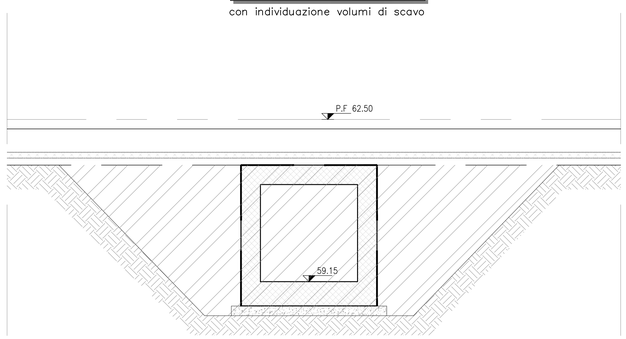

Profilo terreno esistente

Volumi di scavo 775,98 m³

SEZIONE C-C
SCALA 1:50

con individuazione volumi di scavo

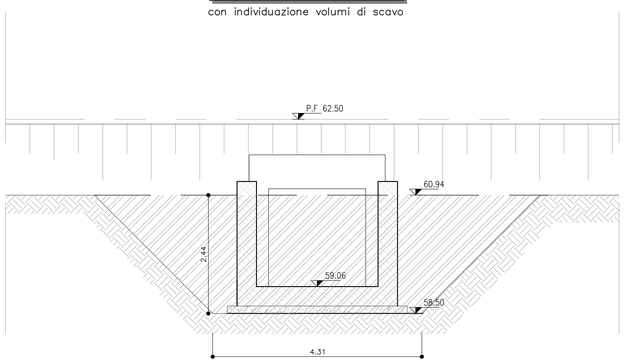

Profilo terreno esistente

Volumi di scavo 665,60 m³

SCHEMA PUNTI IDENTIFICATIVI DEL TRACCIAMENTO
SCALA 1:100

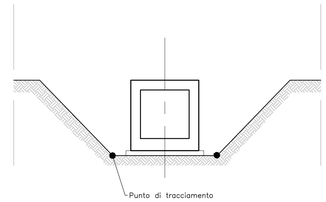

VISTA DALL'ALTO
SCALA 1:100

con individuazione delle aree di scavo

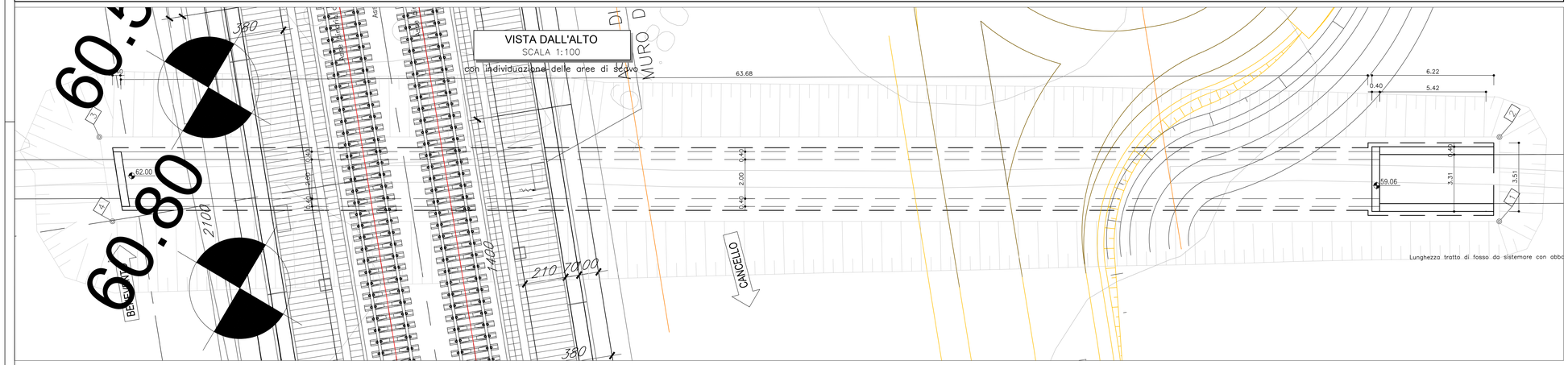

SEZIONE LONGITUDINALE
SCALA 1:100

con individuazione dei volumi di scavo

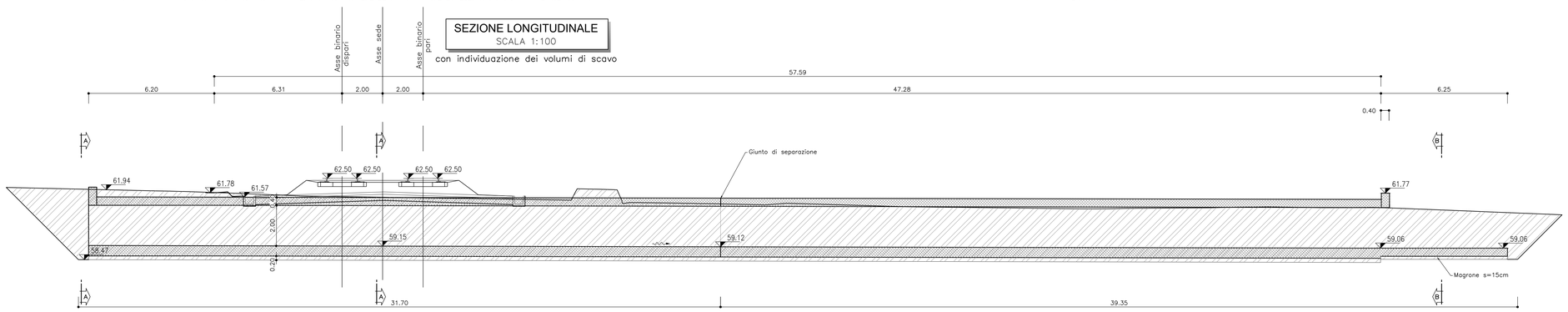

COORDINATE DEGLI SCAVI

	X	Y	Z (FONDO SCAVO s.l.m.)
1	94287.5896	299575.7396	58.38
2	94291.2997	299577.9265	58.38
3	94255.1578	299638.8557	58.50
4	94251.4582	299636.6612	58.50

COMMITTENTE:

RFI RETE FERROVIARIA ITALIANA
GRUPPO FERROVIE DELLO STATO ITALIANE

DIREZIONE LAVORI:

ITALFERR
GRUPPO FERROVIE DELLO STATO ITALIANE

APPALTATORE:

TELESE S.c.a r.l.
Consorzio Telese Società Consortile a Responsabilità Limitata

Ghella — ITINERA — SALCEF GROUP — SALCEF CONSTRUCTION — COGET IMPIANTI

PROGETTAZIONE:

MANDATARIA: SYSTRA

MANDANTI: SWS — SOTECNI SYSTRA GROUP

IL DIRETTORE DELLA PROGETTAZIONE:
Ing. L. LACOPO
Responsabile integrazione fra le varie prestazioni specialistiche

PROGETTO ESECUTIVO

ITINERARIO NAPOLI-BARI
RADDOPPIO TRATTA CANCELLO - BENEVENTO
II LOTTO FUNZIONALE FRASSO TELESINO – VITULANO
2° SUBLOTTO TELESE – SAN LORENZO

Firmato digitalmente da: LACOPO LUCA
Data: 23/03/2022 15:40:18

TOMBINI E PONTICELLI IDRAULICI

IN09 - Tombino scatolare al km 30+810,35

Pianta scavi con dati di tracciamento

APPALTATORE
IL DIRETTORE TECNICO
Ing. M. TEBRONI

SCALA: VARIE

COMMESSA	LOTTO	FASE	ENTE	TIPO DOC.	OPERA/DISCIPLINA	PROGR.	REV.
IF2R	22	E	ZZ	PZ	IN0900	001	A

Rev.	Descrizione	Redatto	Data	Verificato	Data	Approvato	Data	Autorizzato Data
A	EMISSIONE	M. GIRARDI	29/06/2021	D. MATURI	30/06/2021	M. NUTI	30/06/2021	IL PROGETTISTA Ing. P. CUCINO 01/07/2021

File: IF2R.2.2.E.ZZ.PZ.IN.09.0.0.001.A.dwg

n. Elab.: