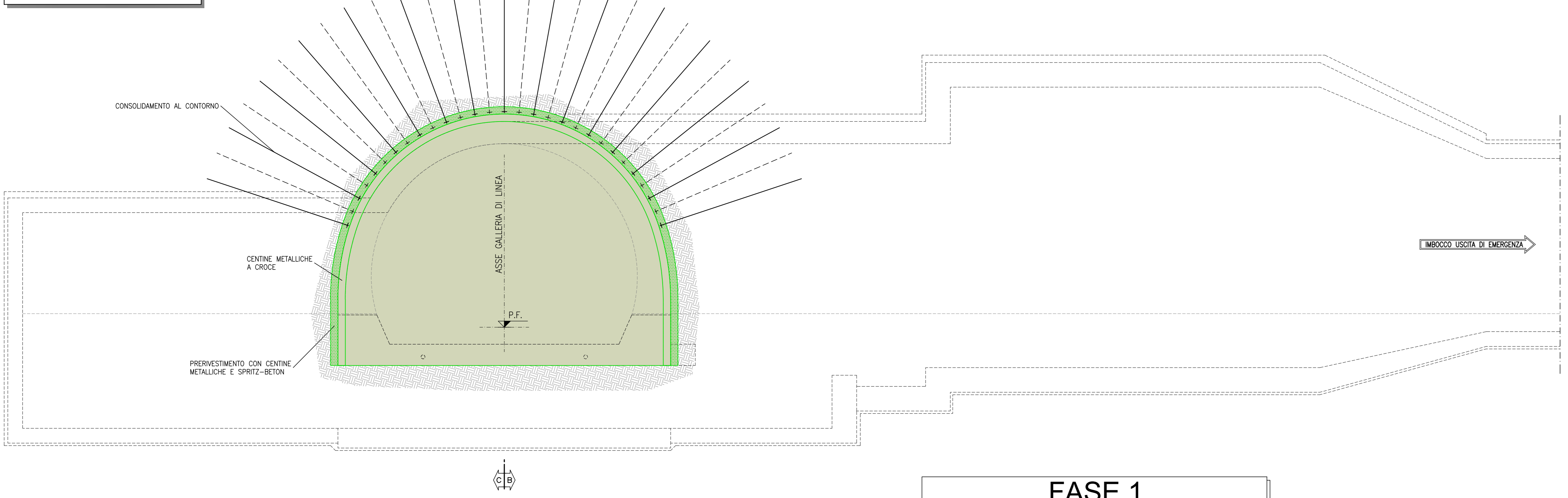


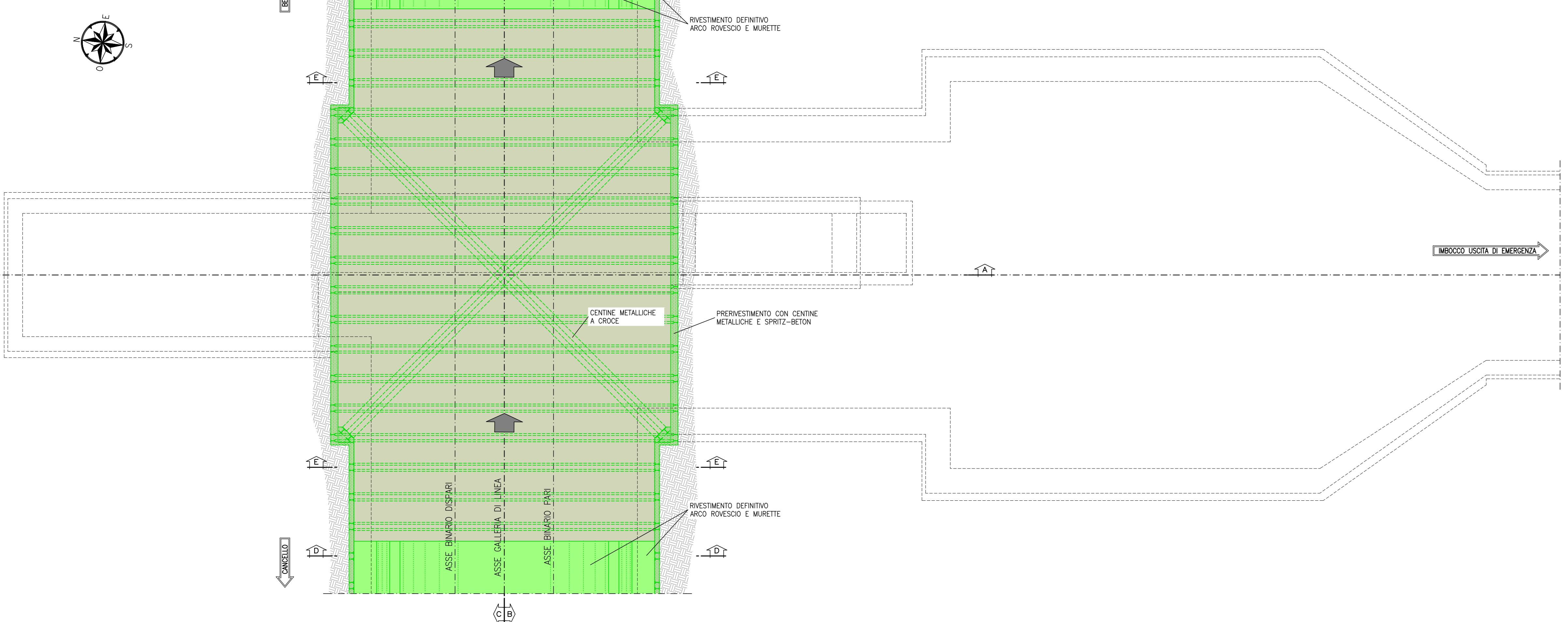
SEZIONE A-A
SCALA 1:100



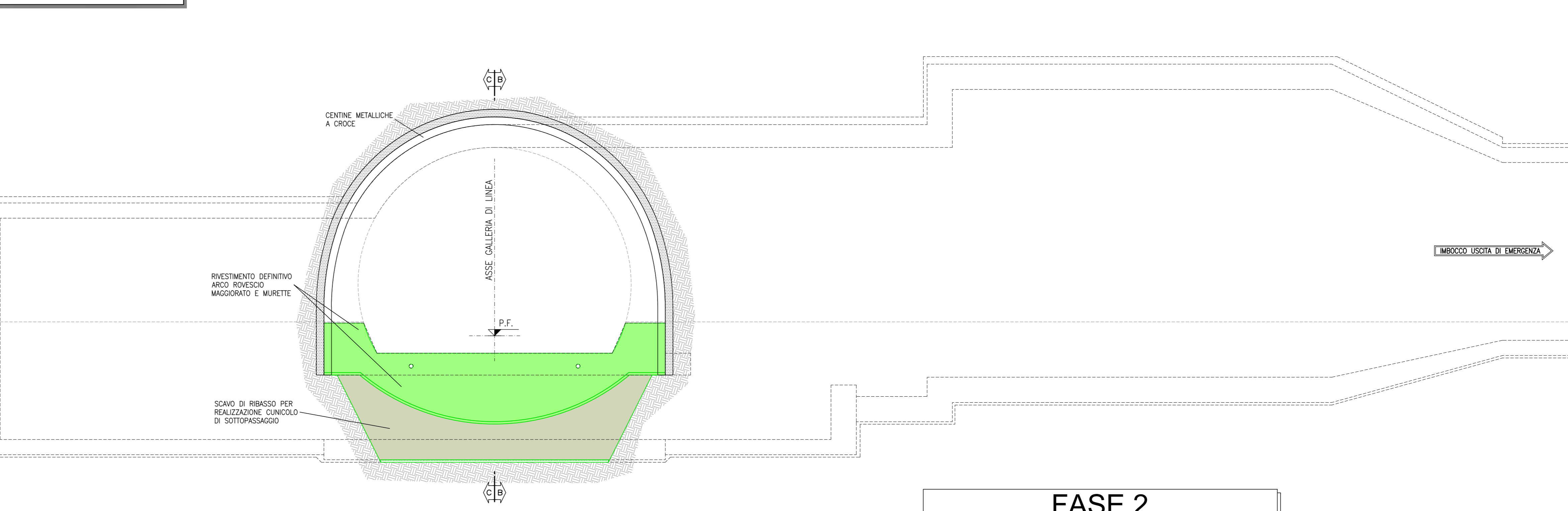
FASE 1

- SCAVO DI PAVIMENTO IN TRONCO GALLERIA NATURALE DI LINEA
- GETTO RIVESTIMENTO DEFINITIVO
- INSTALLAZIONE DI CROCIERA

PIANTA
SCALA 1:100



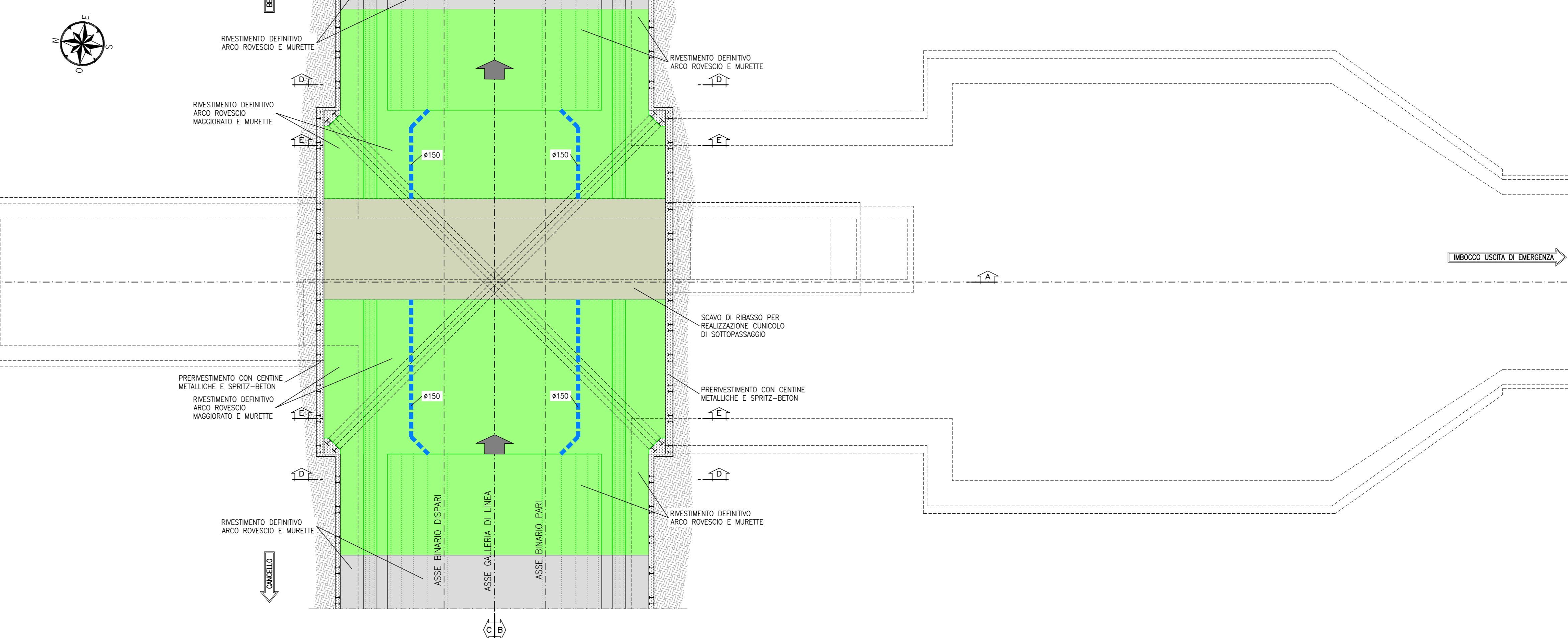
SEZIONE A-A
SCALA 1:100



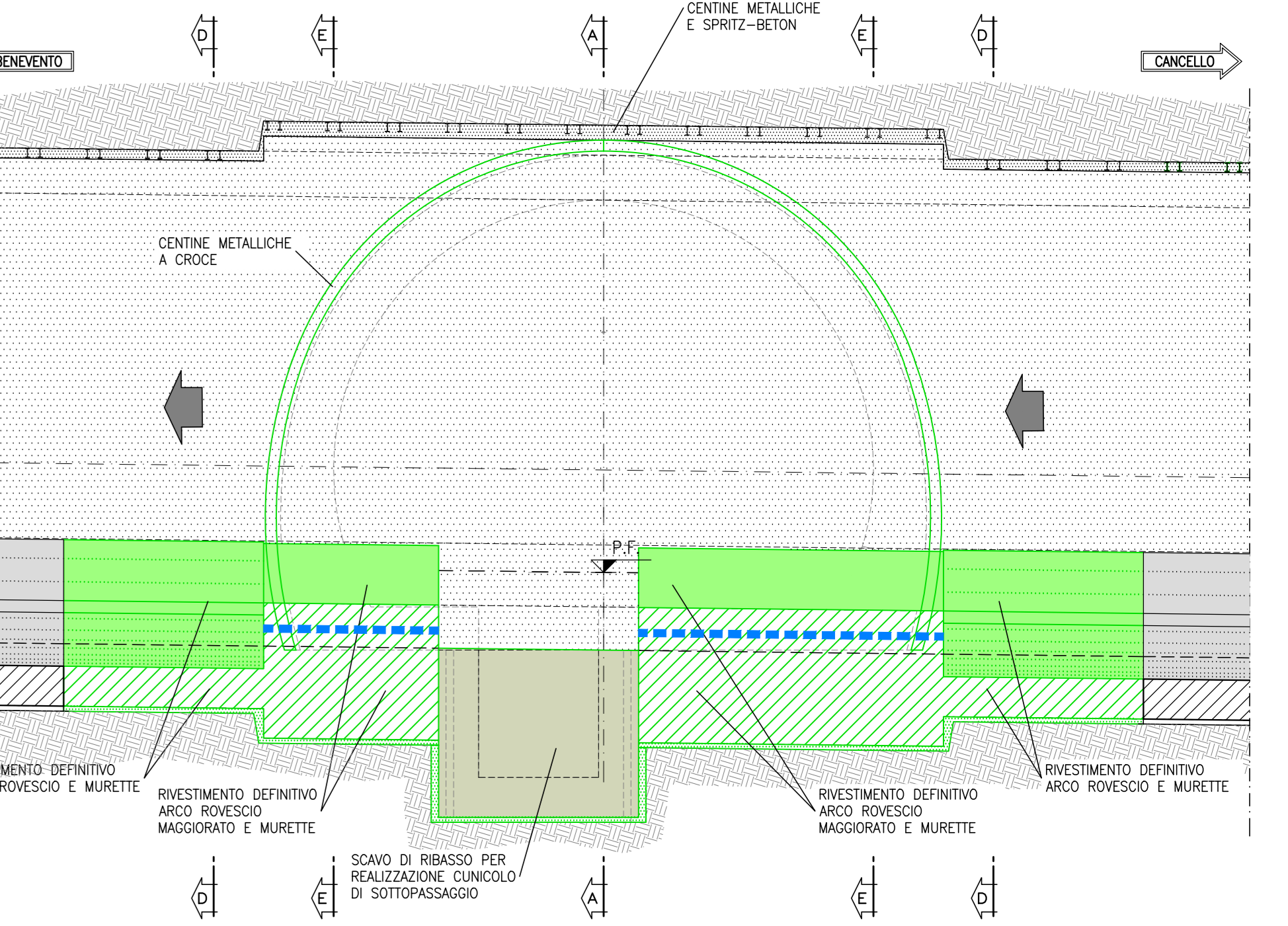
FASE 2

- GETTO DEI RIVESTIMENTI DEFINITIVI DI ARCO ROVESSCO E MURETTE NELLE ZONE ADIACENTI ALL'INNESTO
- GETTO DEI RIVESTIMENTI DEFINITIVI DI ARCO ROVESSCO MAGGIORATO E MURETTE FINO A RIBASSO DEL FUTURO CUNCILOLO DI SOTTOPASSAGGIO
- SCAVO DI RIBASSO PER REALIZZAZIONE DEL CUNCILOLO DI SOTTOPASSAGGIO

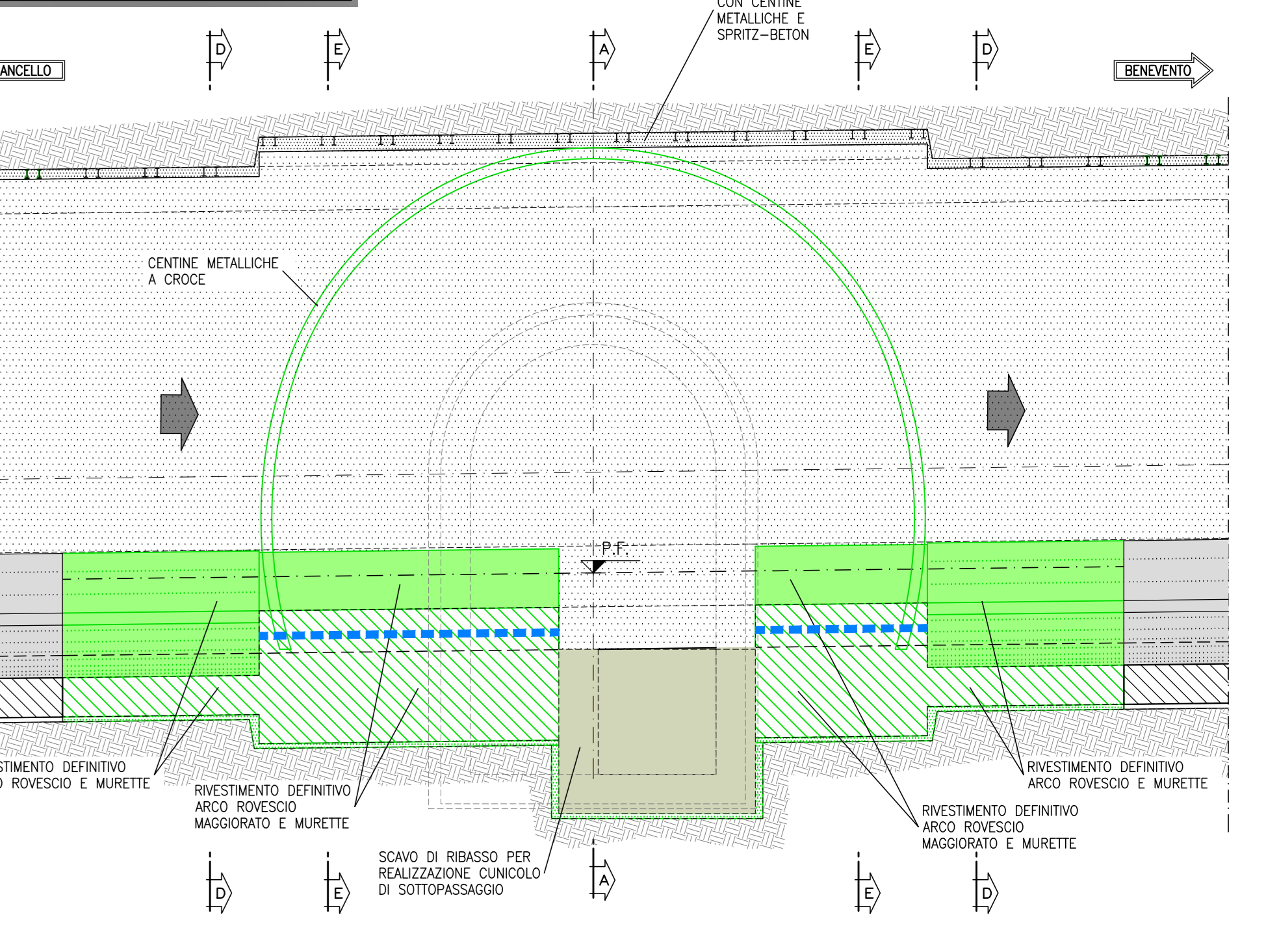
PIANTA
SCALA 1:100



SEZIONE B-B
SCALA 1:100



SEZIONE C-C
SCALA 1:100



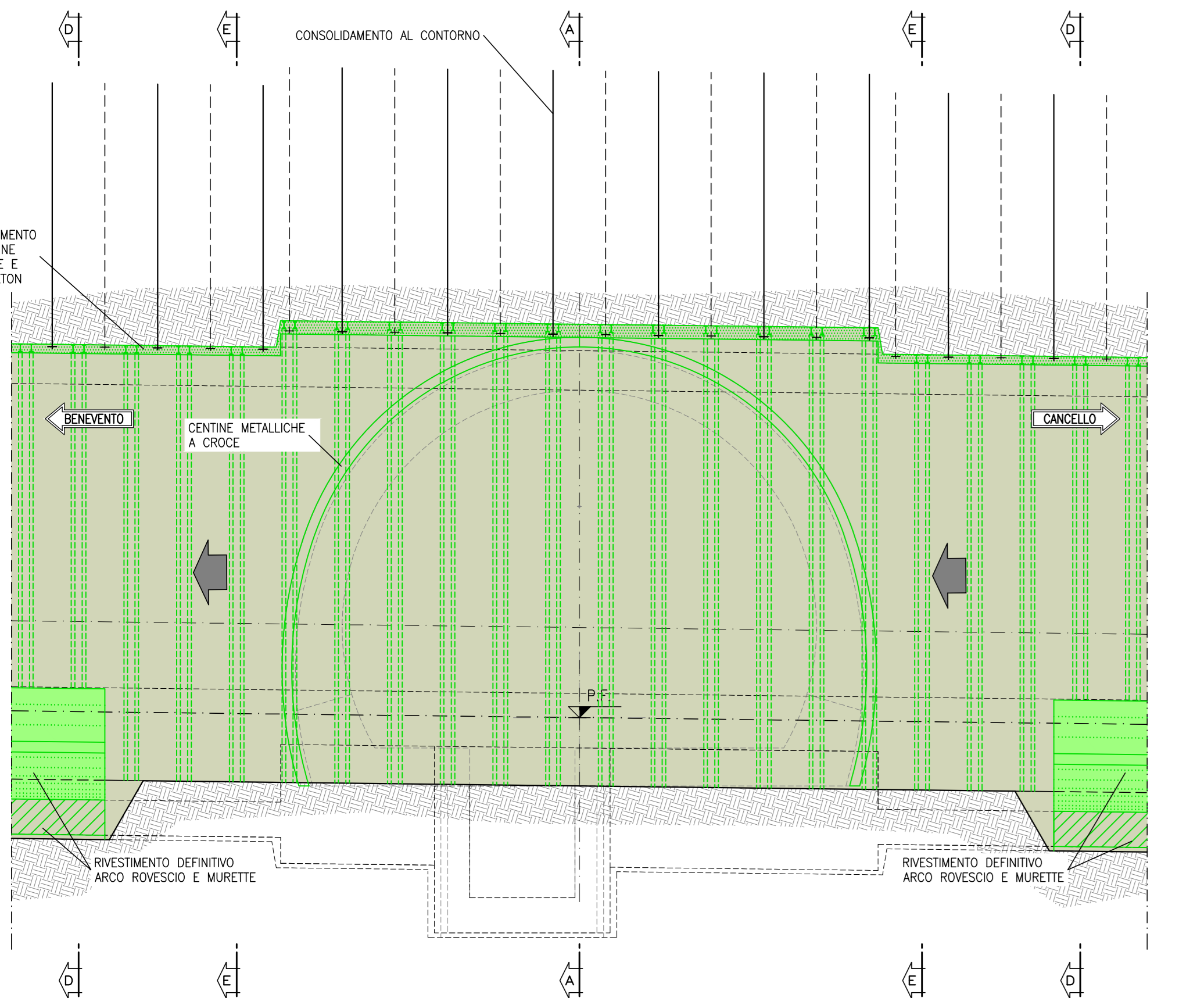
LEGENDA

P.C. = PIANO DEI CENTRI
 P.F. = PIANO DEL FERRO
 Q.P. = QUOTA PROGETTO

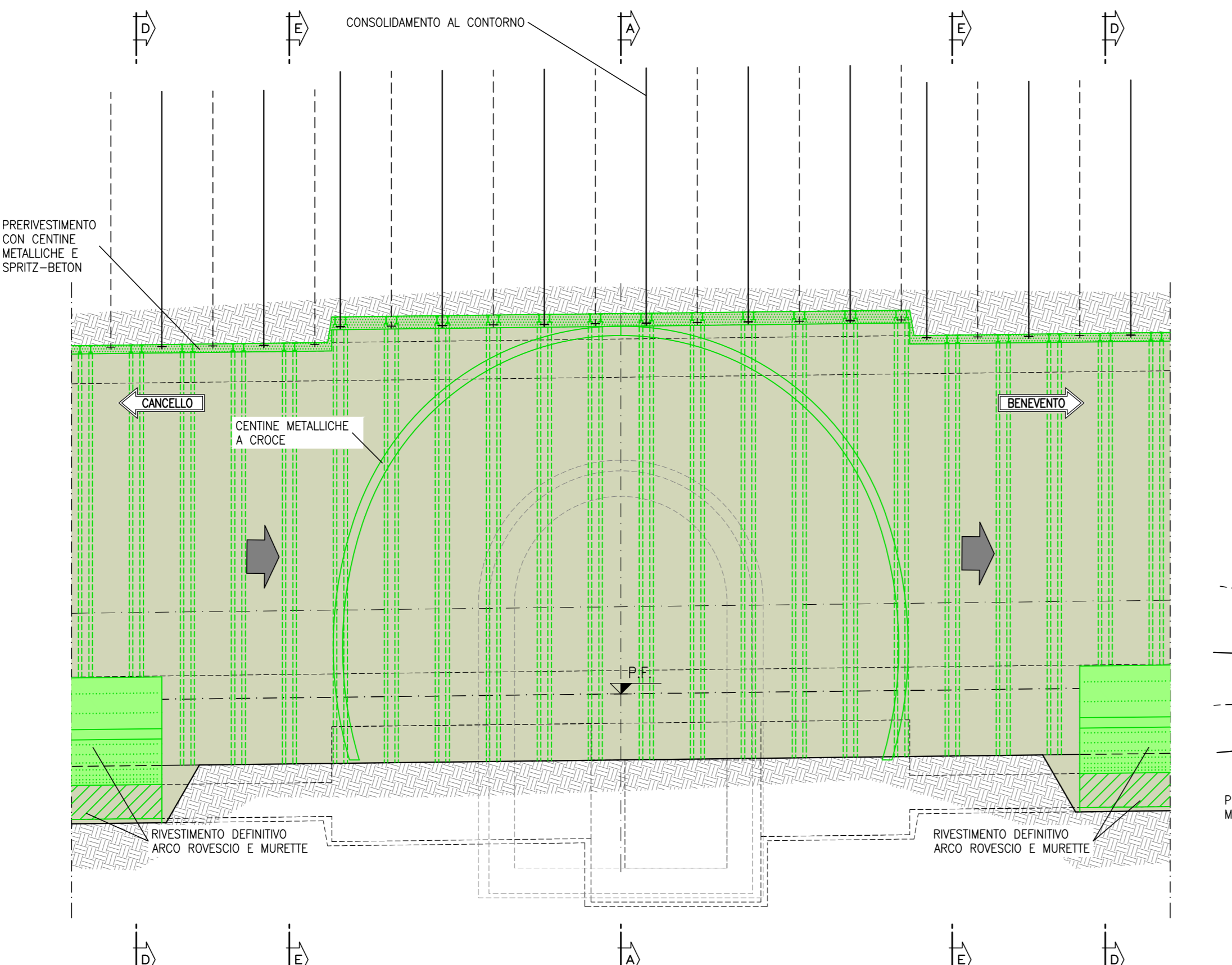
NOTE

- EVENTUALI DIFFERENZE TRA LE MISURE DI QUOTE TOTALI E LA SOMMATORIA DELLE MISURE DI QUOTE PARZIALI SONO DOVUTE AD ARROTONDAMENTI AUTOMATICI.

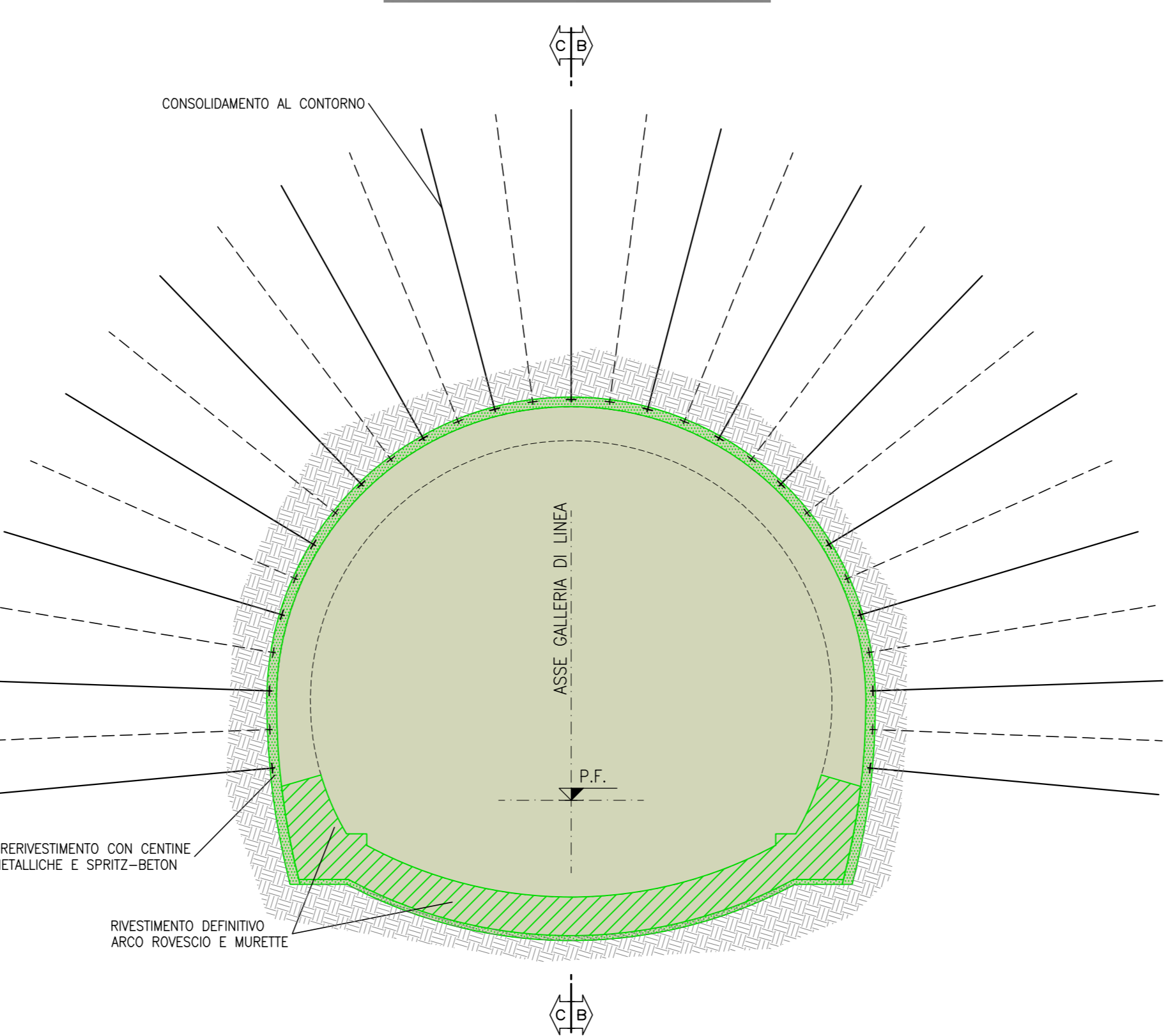
SEZIONE B-B
SCALA 1:100



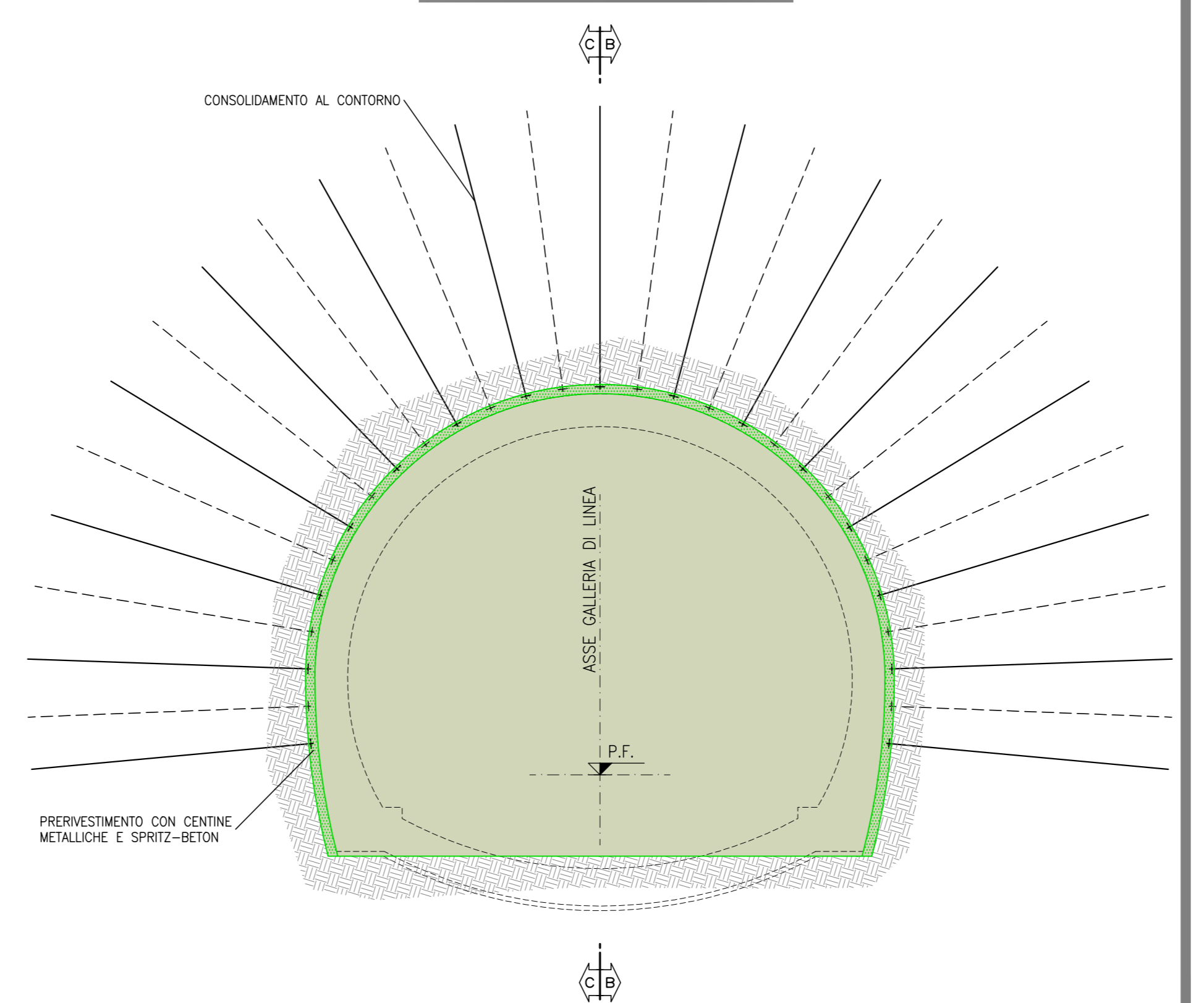
SEZIONE C-C
SCALA 1:100



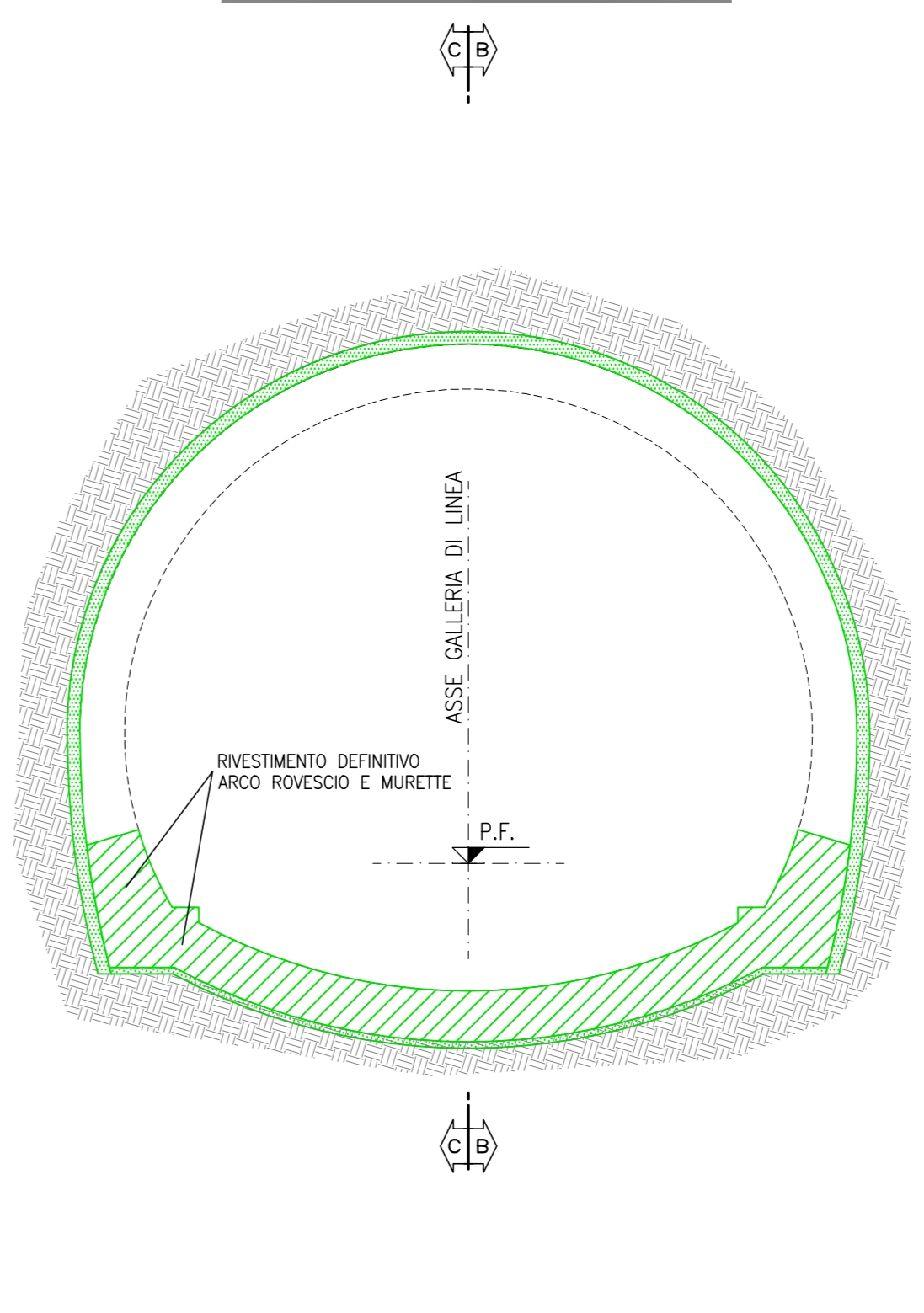
SEZIONE D-D
SCALA 1:100



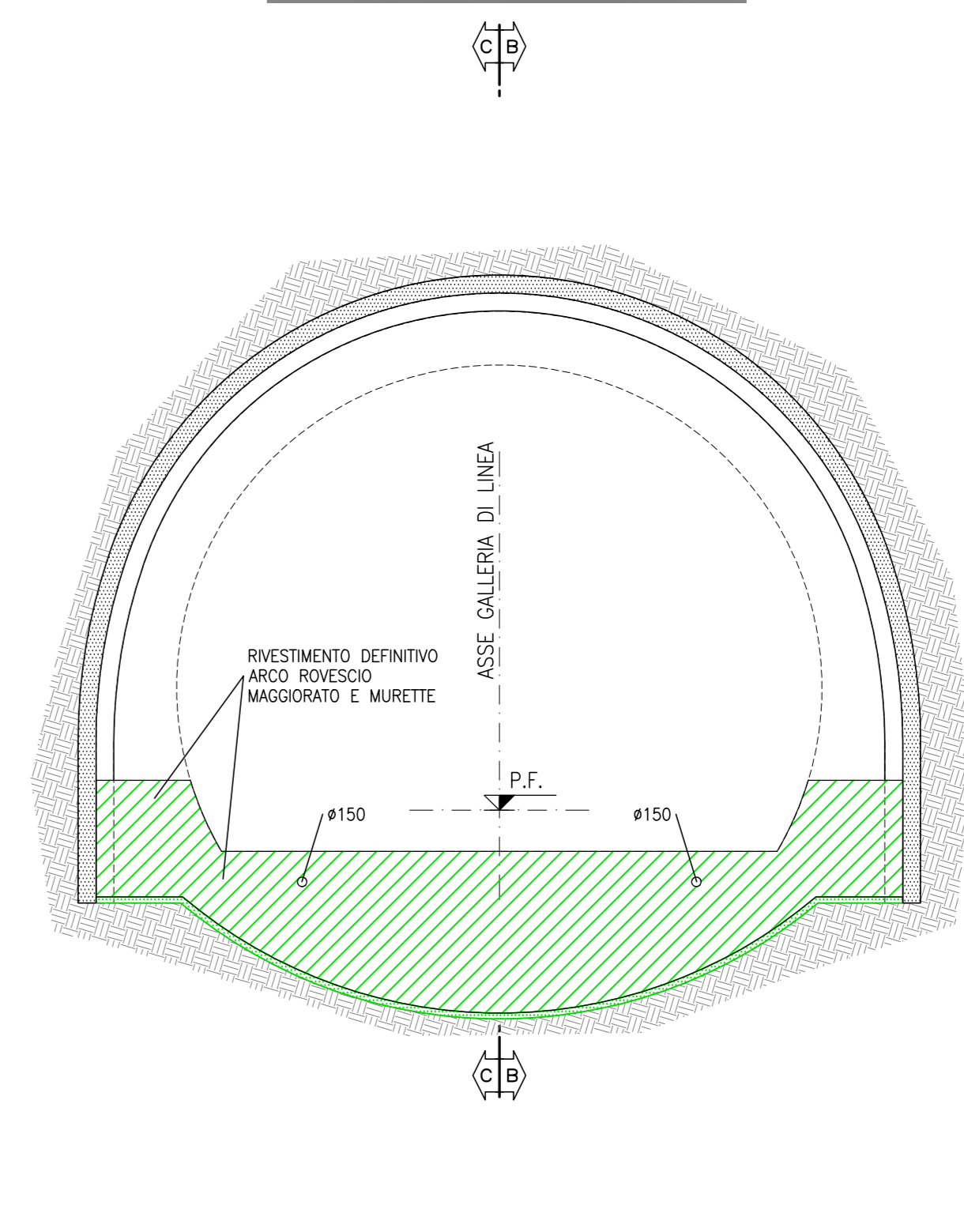
SEZIONE E-E
SCALA 1:100



SEZIONE D-D
SCALA 1:100



SEZIONE E-E
SCALA 1:100



COMITANTE: **RFI** RETE FERROVIARIA ITALIANA GRUPPO FERROVIE DELLO STATO ITALIANE

DIREZIONE LAVORI: **ITALFERR** GRUPPO FERROVIE DELLO STATO ITALIANE

APPALTATORE: **TELESE S.p.A.** Consorzio Teleso Società Coesorta e Impianti Edilizia

PROGETTAZIONE: **Ghella**, **ITINERA**, **SALCEF**, **COGET IMPIANTI**

PROGETTO ESECUTIVO

ITINERARIO NAPOLI-BARI
 RADDOPPIO TRATTA CANCELLO - BENEVENTO
 IL LOTTO FUNZIONALE FRASSO TELESINO - VITULANO
 3° SUBLOTTO SAN LORENZO - VITULANO

GALLERIA NATURALE
 GN10 - GALLERIA LE FORCHE-FINESTRA COSTRUTTIVA/USCITA DI EMERGENZA pk 44+305 km

Innesto con la galleria di linea - Fasi esecutivo - Tav. 1 di 5

Rev.	Descrizione	Redatto	Data	Verificato	Data	Approvato	Data
A	EMERGENZA
B	REVISIONE A SEGUITO DEL

Fig. IPR 3.2 E Z2 AA GN 10.0.002 B.dwg