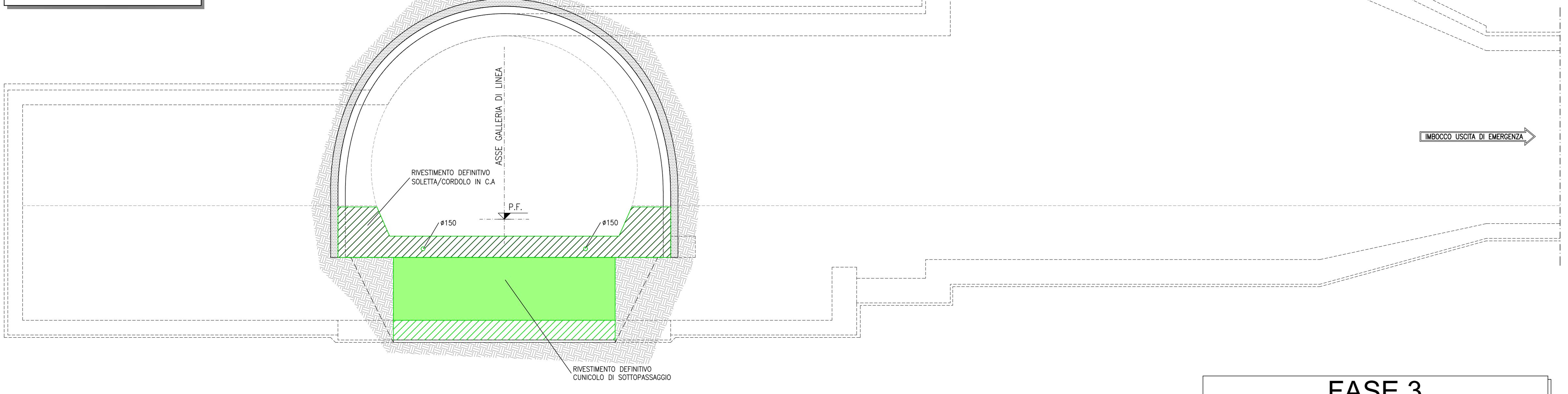


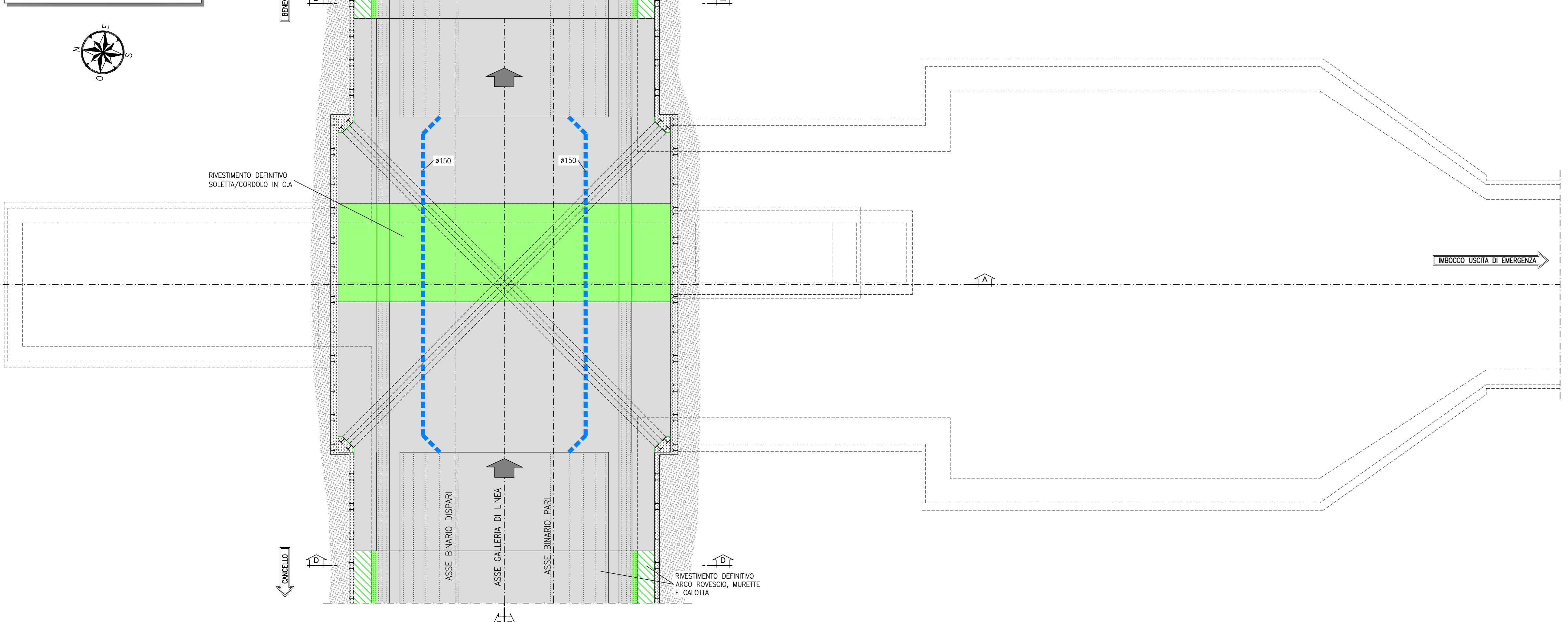
SEZIONE A-A  
SCALA 1:100



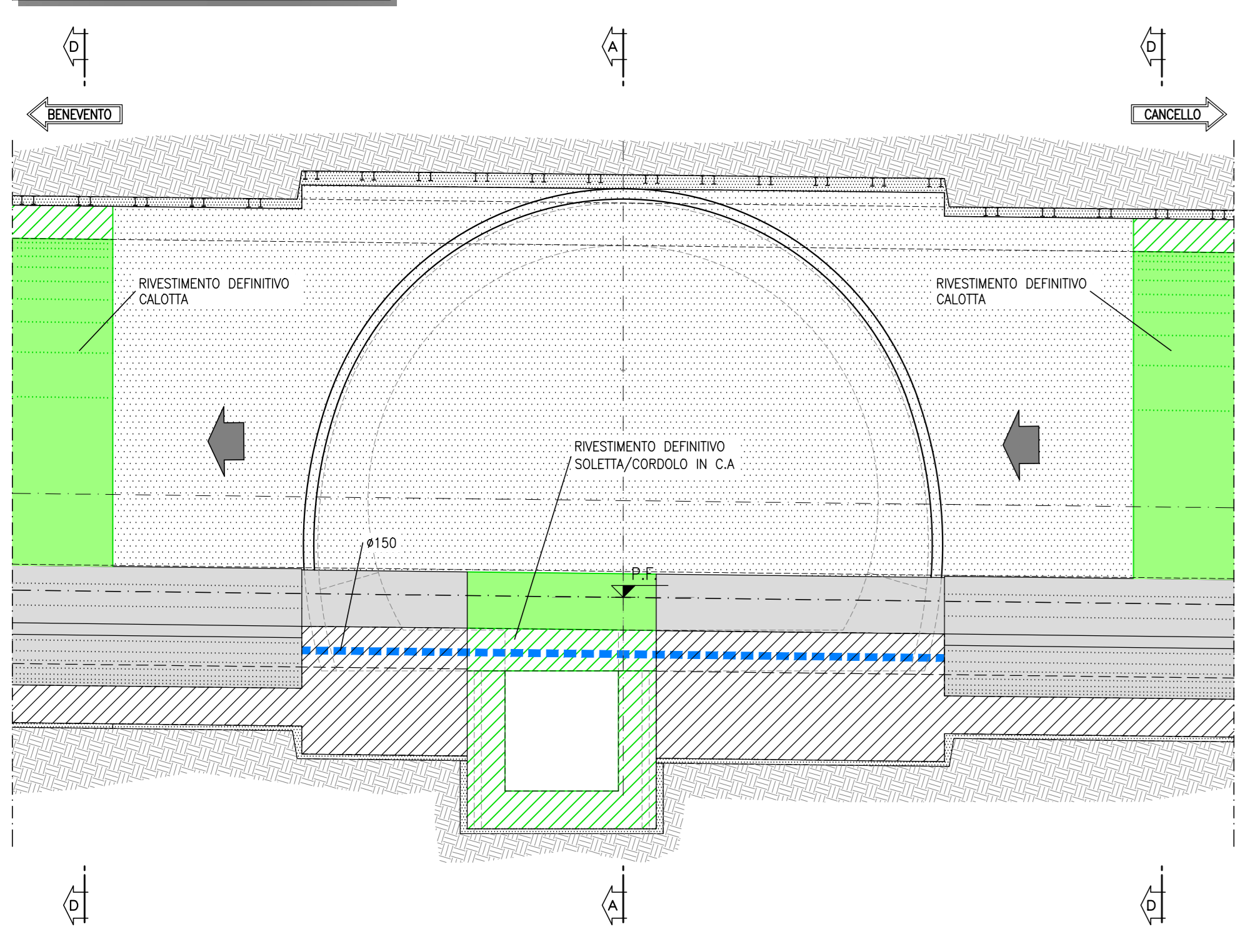
**FASE 3**

- GETTO DEI RIVESTIMENTI DEFINITIVI DELLA PORZIONE DI CONICOLO DI SOTTOPASSAGGIO
- GETTO SOLETTA/CORRIDOIO IN ZONA CENTRALE COLLEGANDOLA CON GLI ARCHI ROCCIOSI "MAGGIORANI" AL MONTE E VALLE DELLA STESSA
- GETTO DEI RIVESTIMENTI DEFINITIVI DI CALOTTA SECONDO LE GEOMETRIE DI PROGETTO

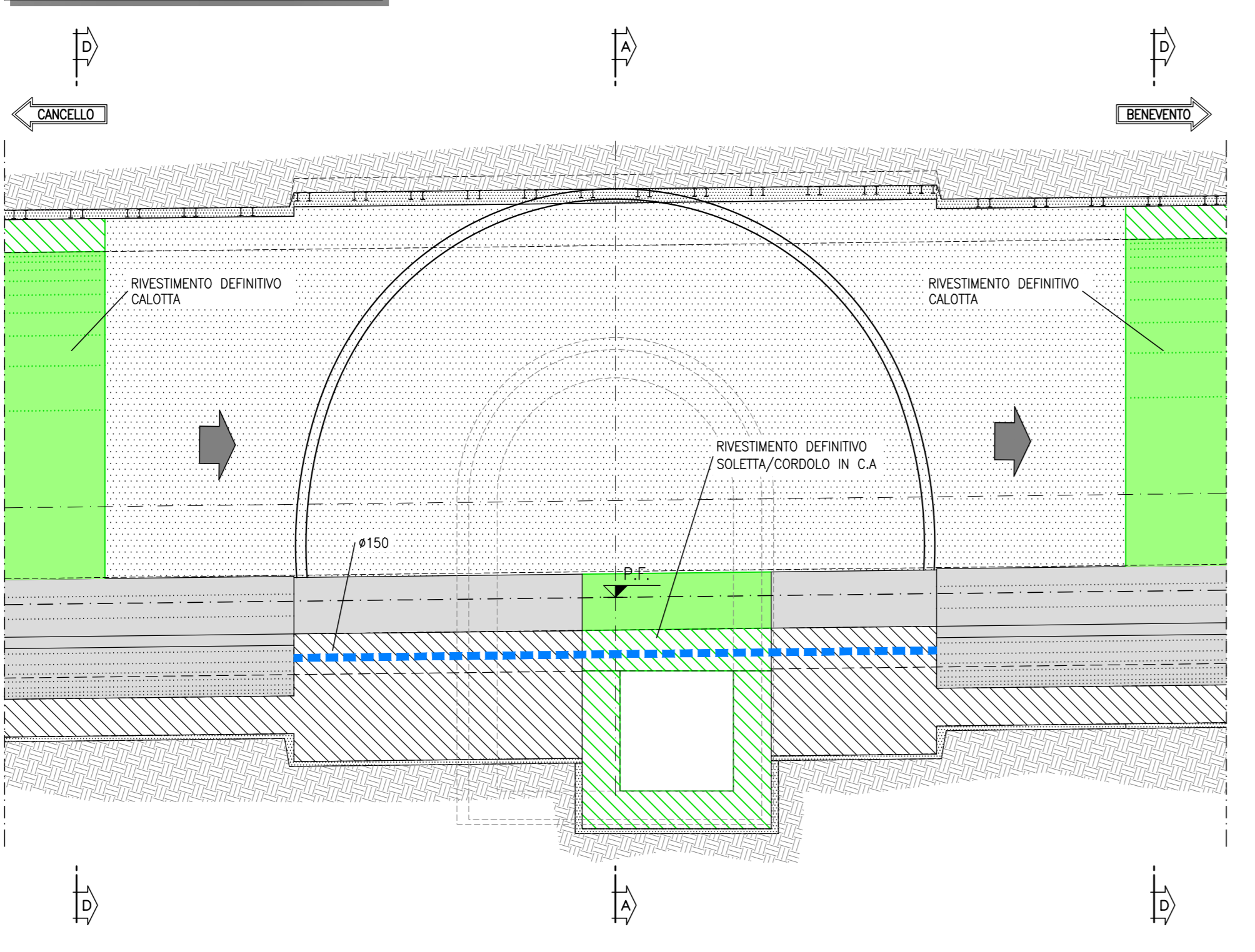
PIANTA  
SCALA 1:100



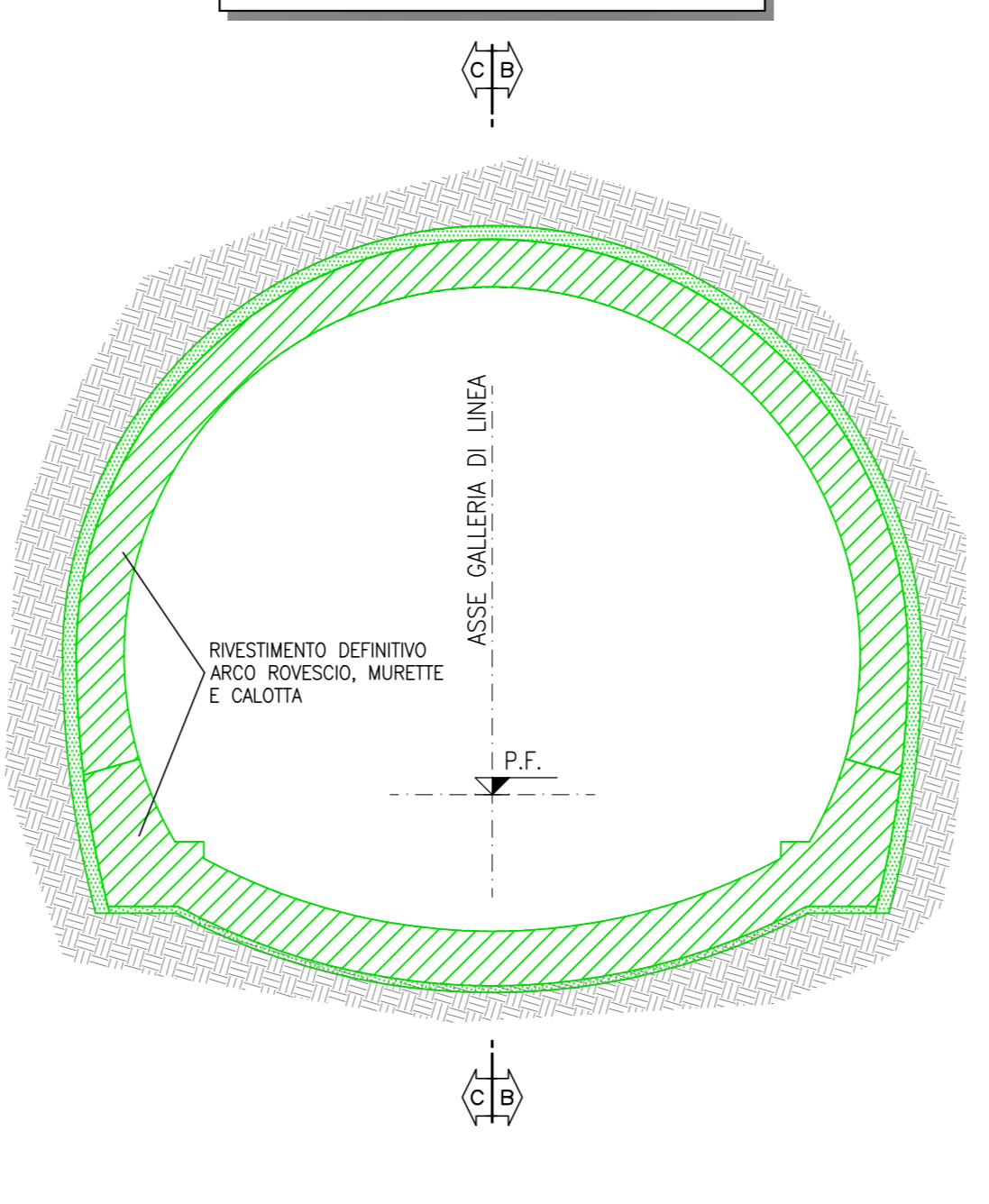
SEZIONE B-B  
SCALA 1:100



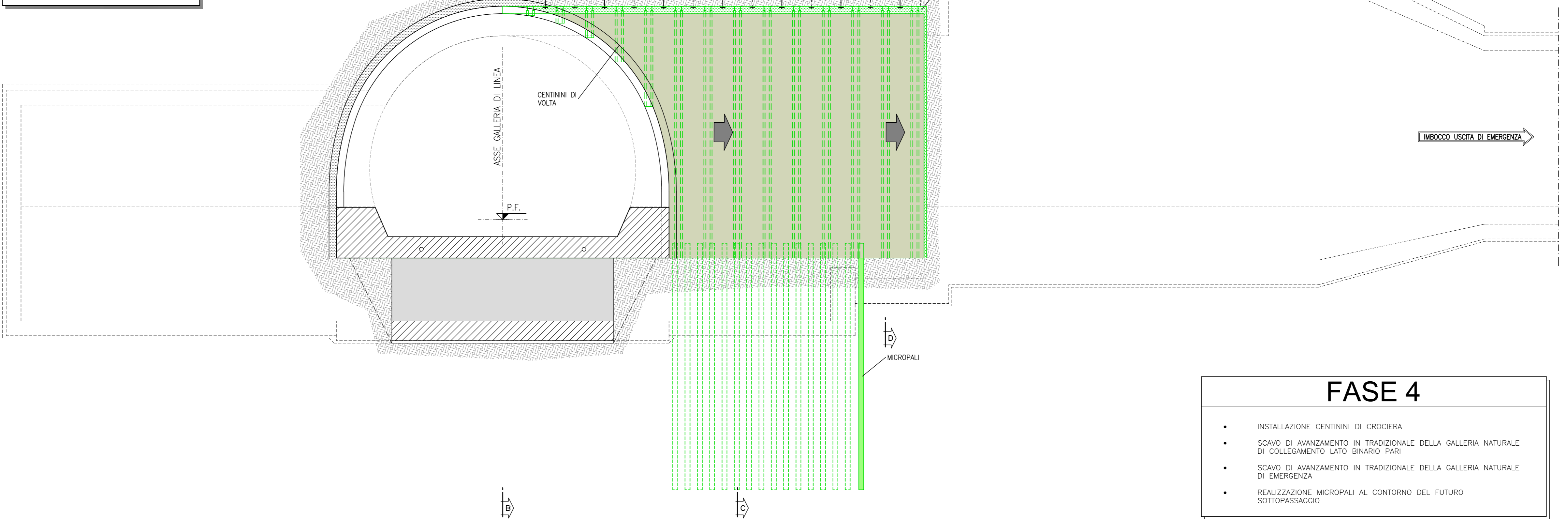
SEZIONE C-C  
SCALA 1:100



SEZIONE D-D  
SCALA 1:100



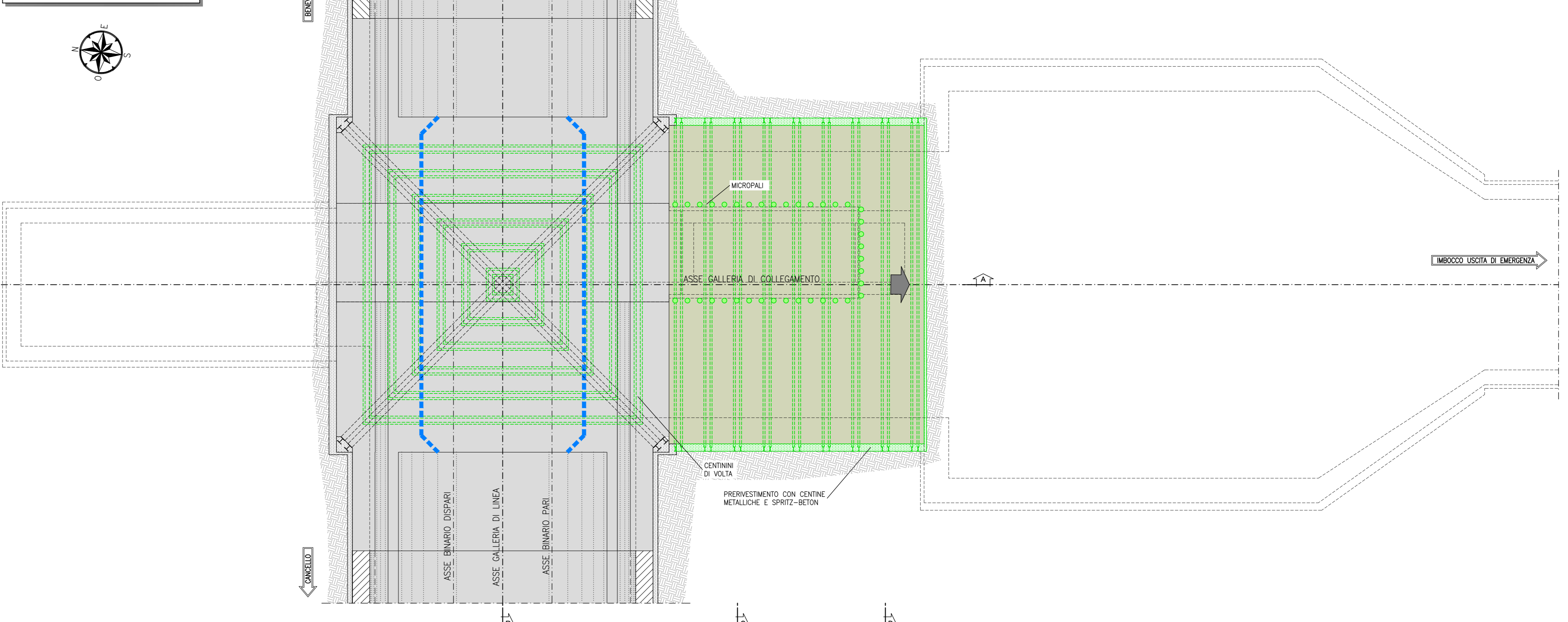
SEZIONE A-A  
SCALA 1:100



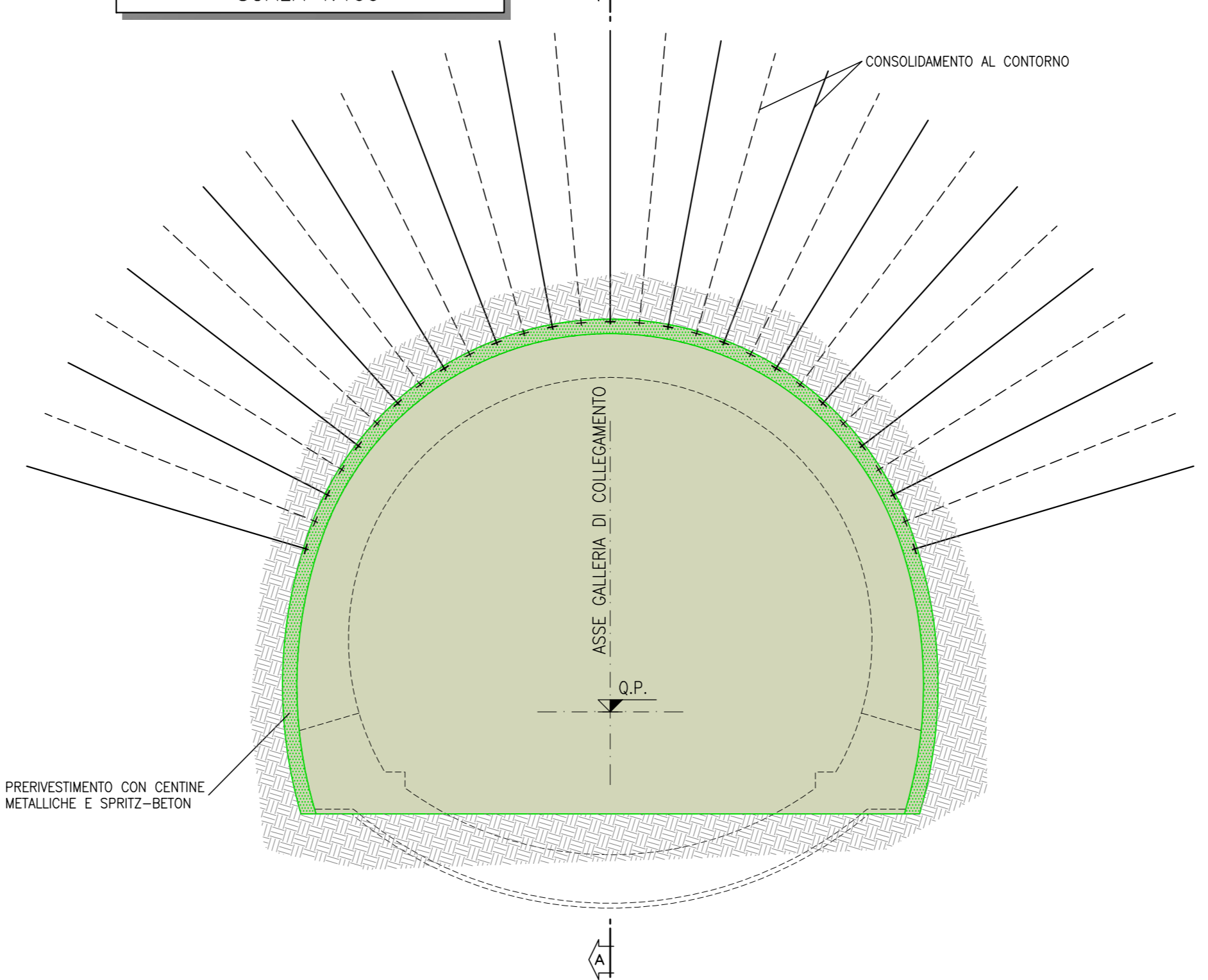
**FASE 4**

- INSTALLAZIONE CENTRINI DI CROCIERA
- SGAVO DI AVANZAMENTO IN TRADIZIONALE DELLA GALLERIA NATURALE DI COLLEGAMENTO LATO BINARIO PARI
- SGAVO DI AVANZAMENTO IN TRADIZIONALE DELLA GALLERIA NATURALE DI EMERGENZA
- REALIZZAZIONE MICROPALI AL CONTOURNO DEL FUTURO SOTTOPASSAGGIO

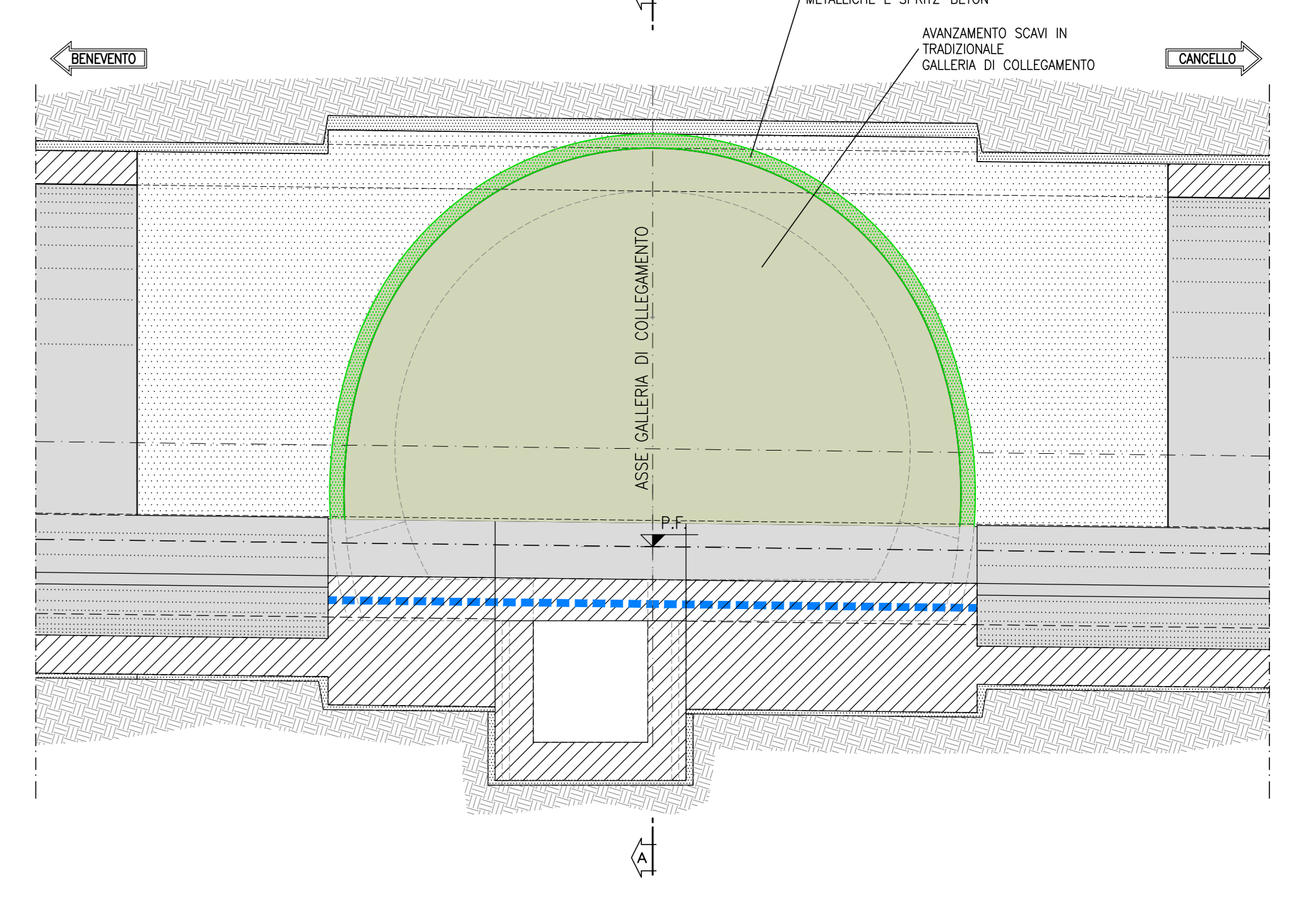
PIANTA  
SCALA 1:100



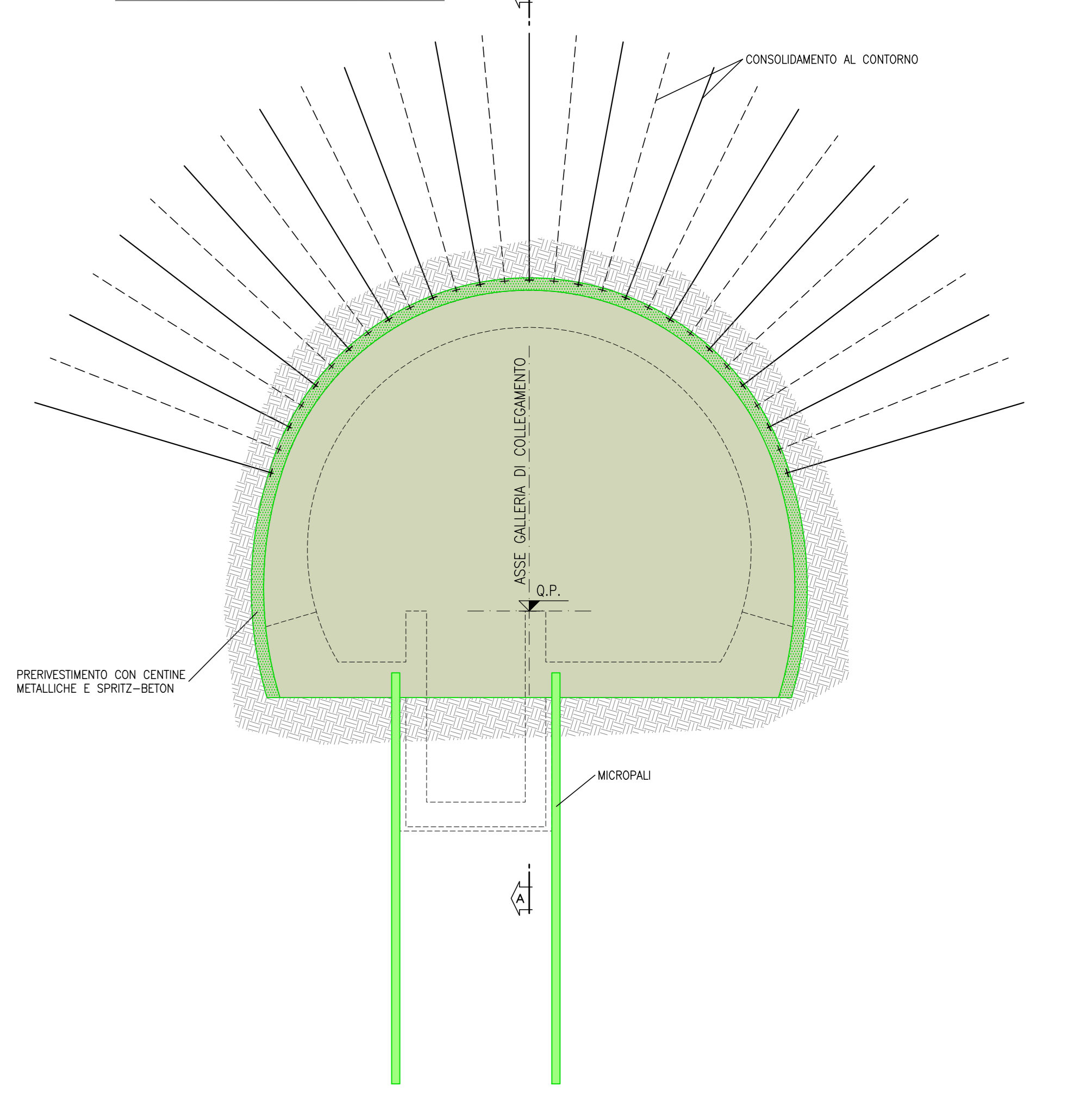
SEZIONE D-D  
SCALA 1:100



SEZIONE B-B  
SCALA 1:100



SEZIONE C-C  
SCALA 1:100



**NOTE**

- EVENTUALI DIFFERENZE TRA LE MISURE DI QUOTE TOTALI E LA SOMMATORIA DELLE MISURE DI QUOTE PARZIALI SONO DOVUTE AD ARROTONDAMENTI AUTOMATICI

**LEGENDA**

P.C.= PIANO DEI CENTRI  
P.F.= PIANO DEL FERRO  
Q.P.= QUOTA PROGETTO

COMITANTE: **RFI** RETE FERROVIARIA ITALIANA GRUPPO FERROVIE DELLO STATO ITALIANO

DIREZIONE LAVORI: **ITALFERR** GRUPPO FERROVIE DELLO STATO ITALIANO

APPALTATORE: **TELESE S.p.A.** CANTIERI TELESE S.p.A. S.p.A. CANTIERI TELESE S.p.A.

PROGETTAZIONE: **Ghella**, **ITINERA**, **SALCEF**, **COGET IMPIANTI**

PROGETTO ESECUTIVO

ITINERARIO NAPOLI-BARI  
RADDOPPIO TRATTA CANCELLO - BENEVENTO  
IL LOTTO FUNZIONALE FRASSO TELESINO - VITULANO  
3° SUBLOTTO SAN LORENZO - VITULANO

DISEGNO  
GN10 - GALLERIA LE FORCHE-FINESTRA COSTRUTTIVA/USCITA DI EMERGENZA pk 44+305 km

Innesto con la galleria di linea - Fasi esecutivo - Tav. 2 di 5

APPALTATORE: **TELESE S.p.A.**

COMMESSA: IF2R 3.2 E Z2 AA GN 10.0.0.003 B.dwg

SCALA: 1:100

Rev.	Descrizione	Realizzato	Data	Verificato	Data	Approvato	Data
A	EMISSIONE	15/05/2021	15/05/2021	15/05/2021	15/05/2021	15/05/2021	15/05/2021
B	REVISIONE A SEGUITO NOV. 3.1	29/05/2021	29/05/2021	29/05/2021	29/05/2021	29/05/2021	29/05/2021

Fig. IF2R 3.2 E Z2 AA GN 10.0.0.003 B.dwg