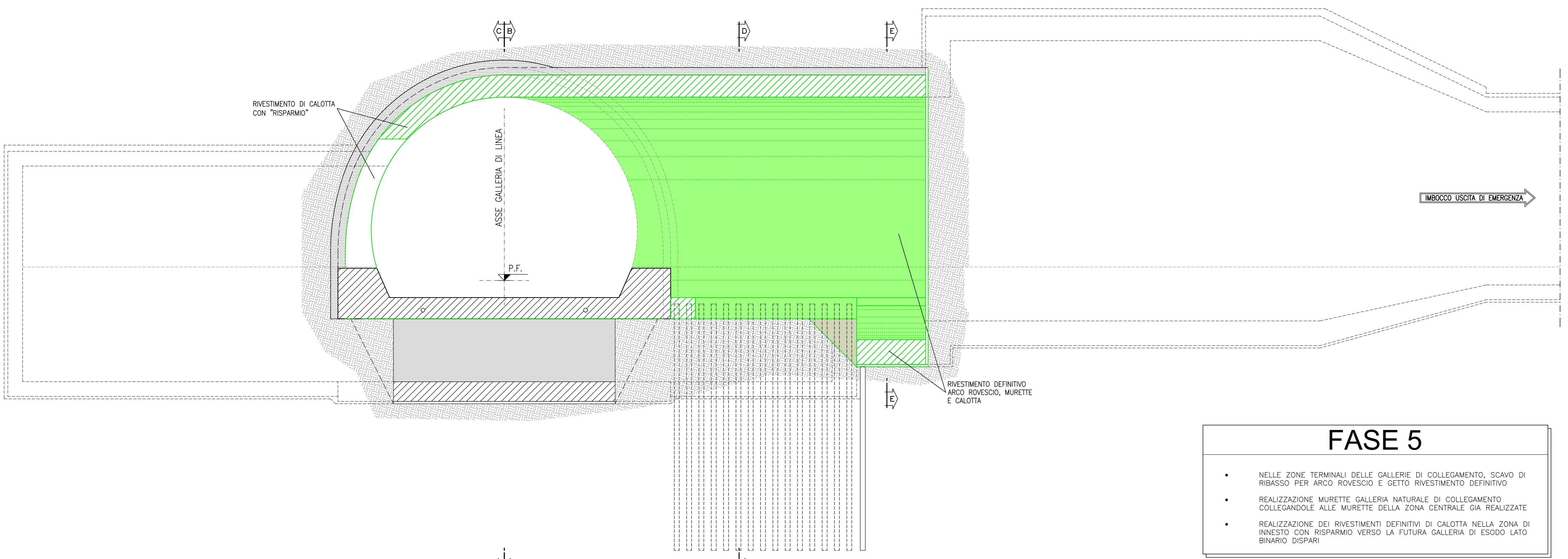


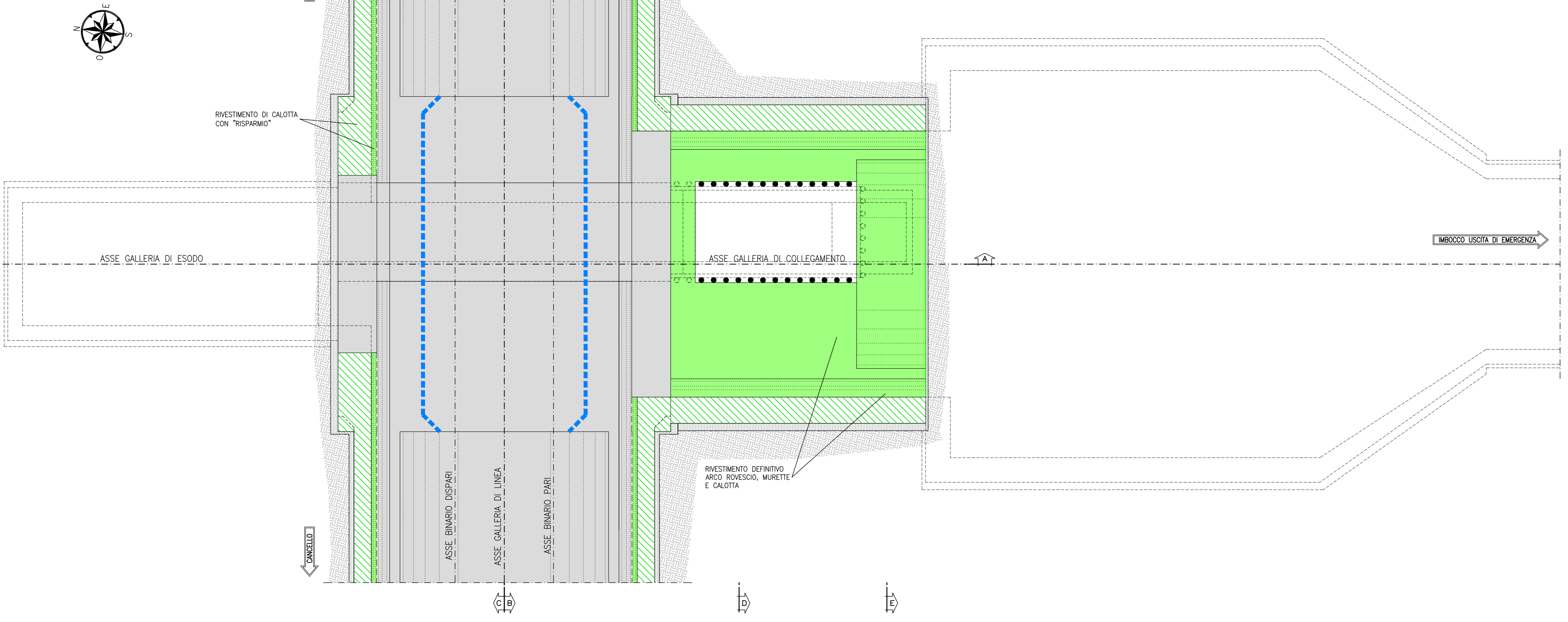
SEZIONE A-A
SCALA 1:100



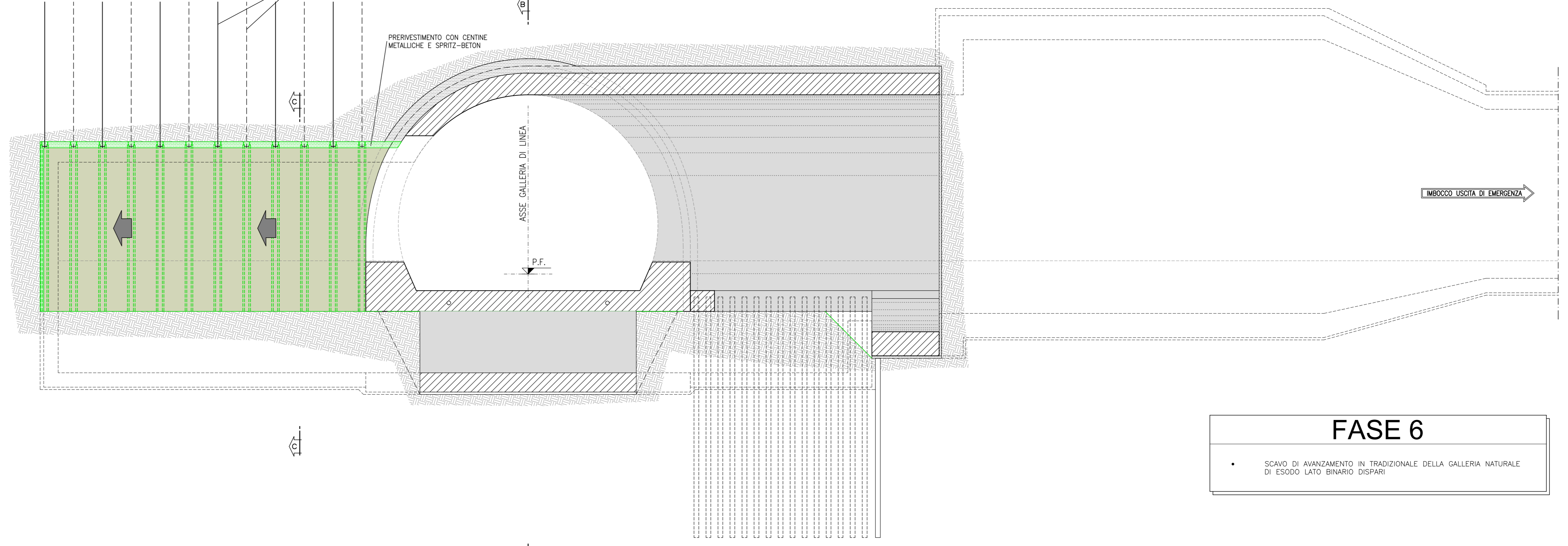
FASE 5

- NELLE ZONE TERMINALI DELLE GALLERIE DI COLLEGAMENTO, SCAVO DI RISPARMIO PER ARCO BIVOCAL E GETTO RIVESTIMENTO DEFINITIVO
- REALIZZAZIONE MURETTE GALLERIA NATURALE DI COLLEGAMENTO COLLEGANDOLE ALLE MURETTE DELLA ZONA CENTRALE GIÀ REALIZZATE
- REALIZZAZIONE DEI RIVESTIMENTI DEFINITIVI DI CALOTA NELLA ZONA DI INNESTO CON RISPARMIO VERSO LA FUTURA GALLERIA DI ESSODO LATO BIVARIO DISPARI

PIANTA
SCALA 1:100



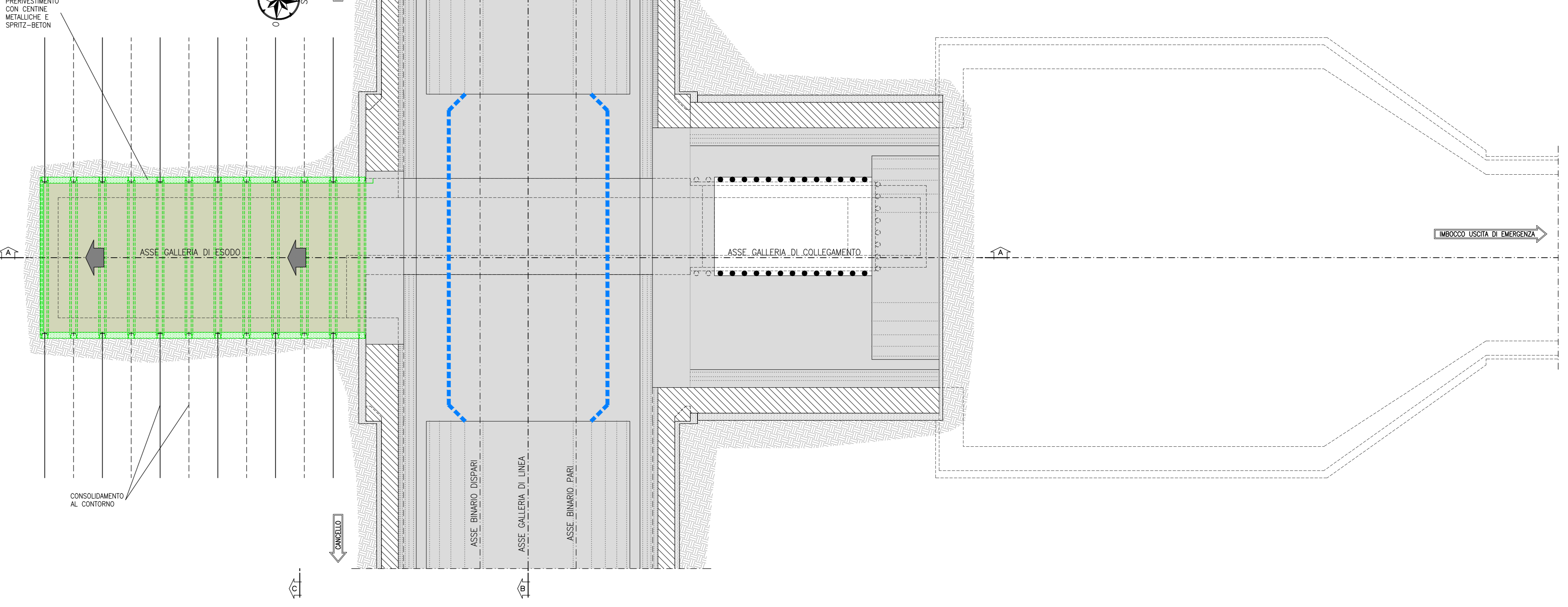
SEZIONE A-A
SCALA 1:100



FASE 6

- SCAVO DI AVANZAMENTO IN TRADIZIONALE DELLA GALLERIA NATURALE DI ESSODO LATO BIVARIO DISPARI

PIANTA
SCALA 1:100



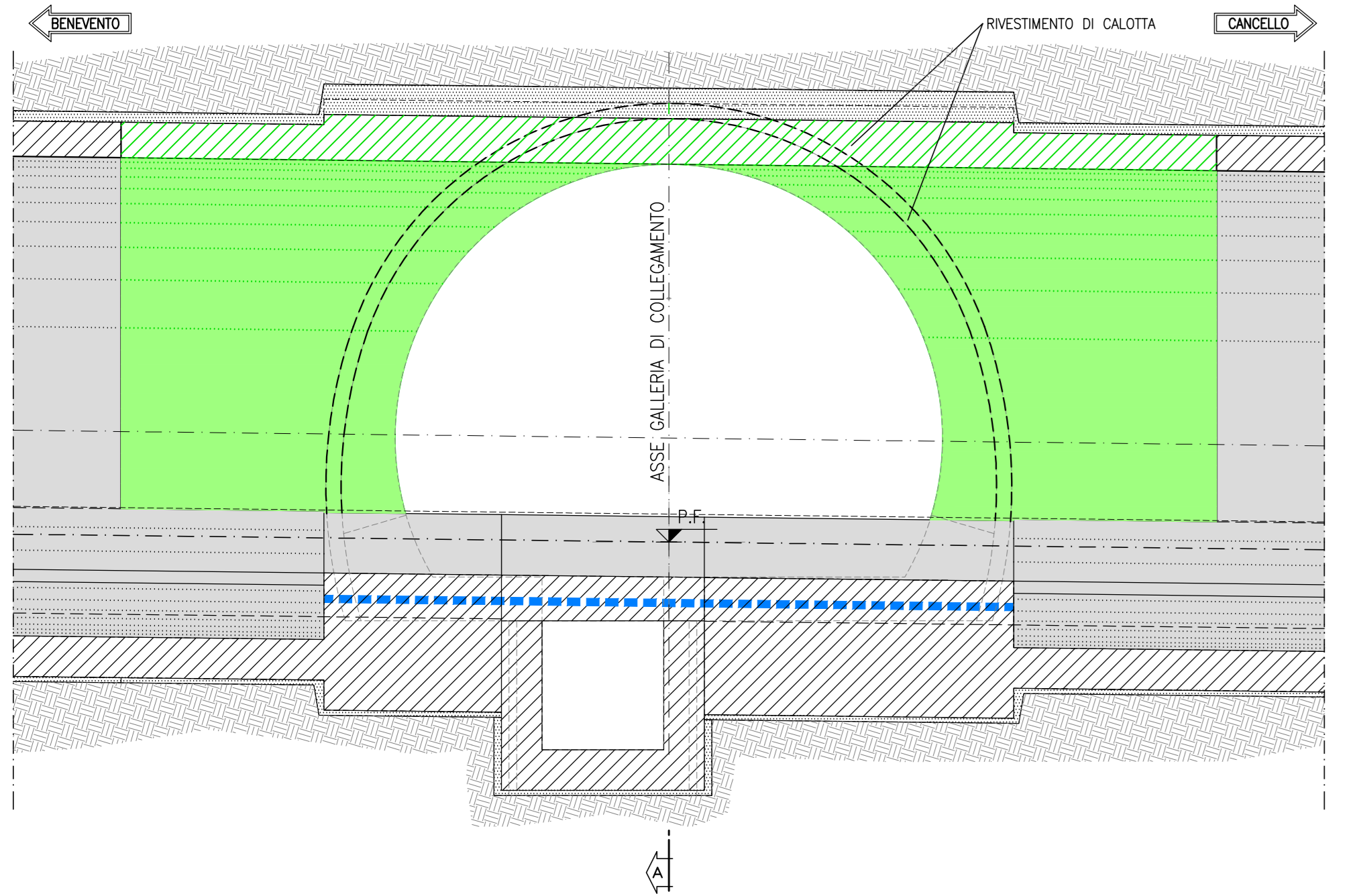
NOTE

- EVENTUALI DIFFERENZE TRA LE MISURE DI QUOTE TOTALI E LA SOMMATORIA DELLE MISURE DI QUOTE PARZIALI SONO DOVUTE AD ARROTONDAMENTI AUTOMATICI

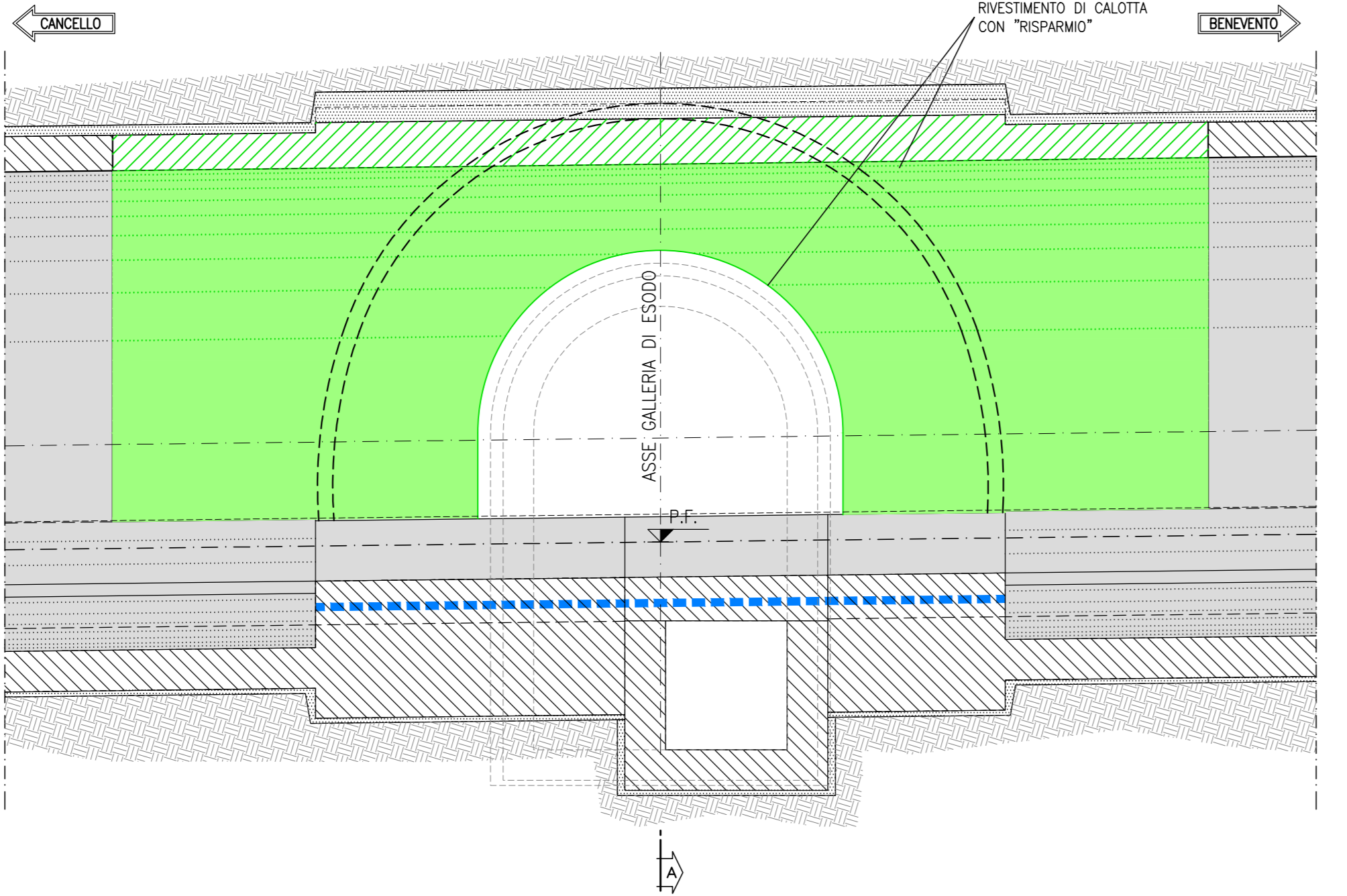
LEGENDA

P.C. = PIANO DEI CENTRI
P.F. = PIANO DEL FERRO
Q.P. = QUOTA PROGETTO

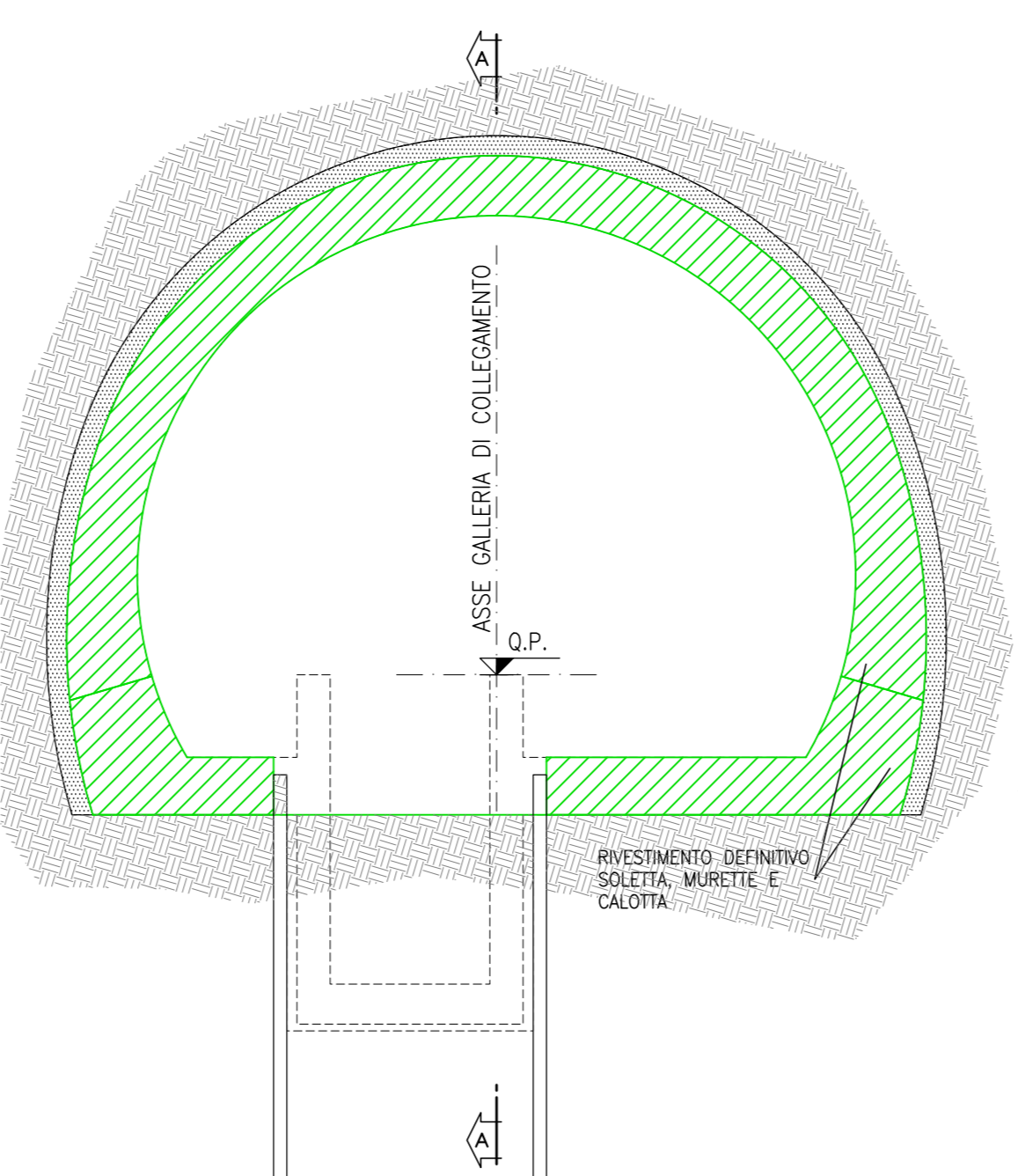
SEZIONE B-B
SCALA 1:100



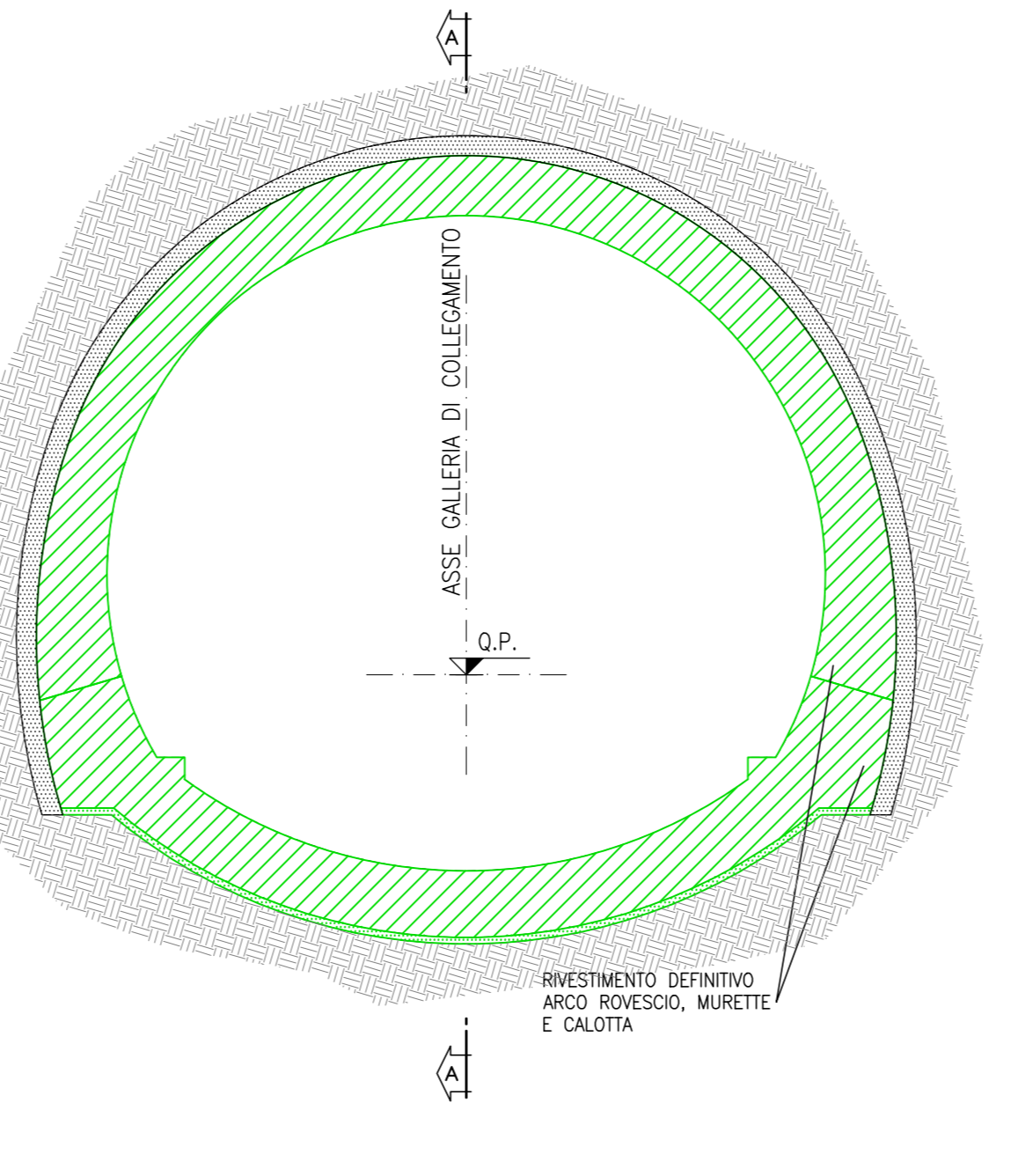
SEZIONE C-C
SCALA 1:100



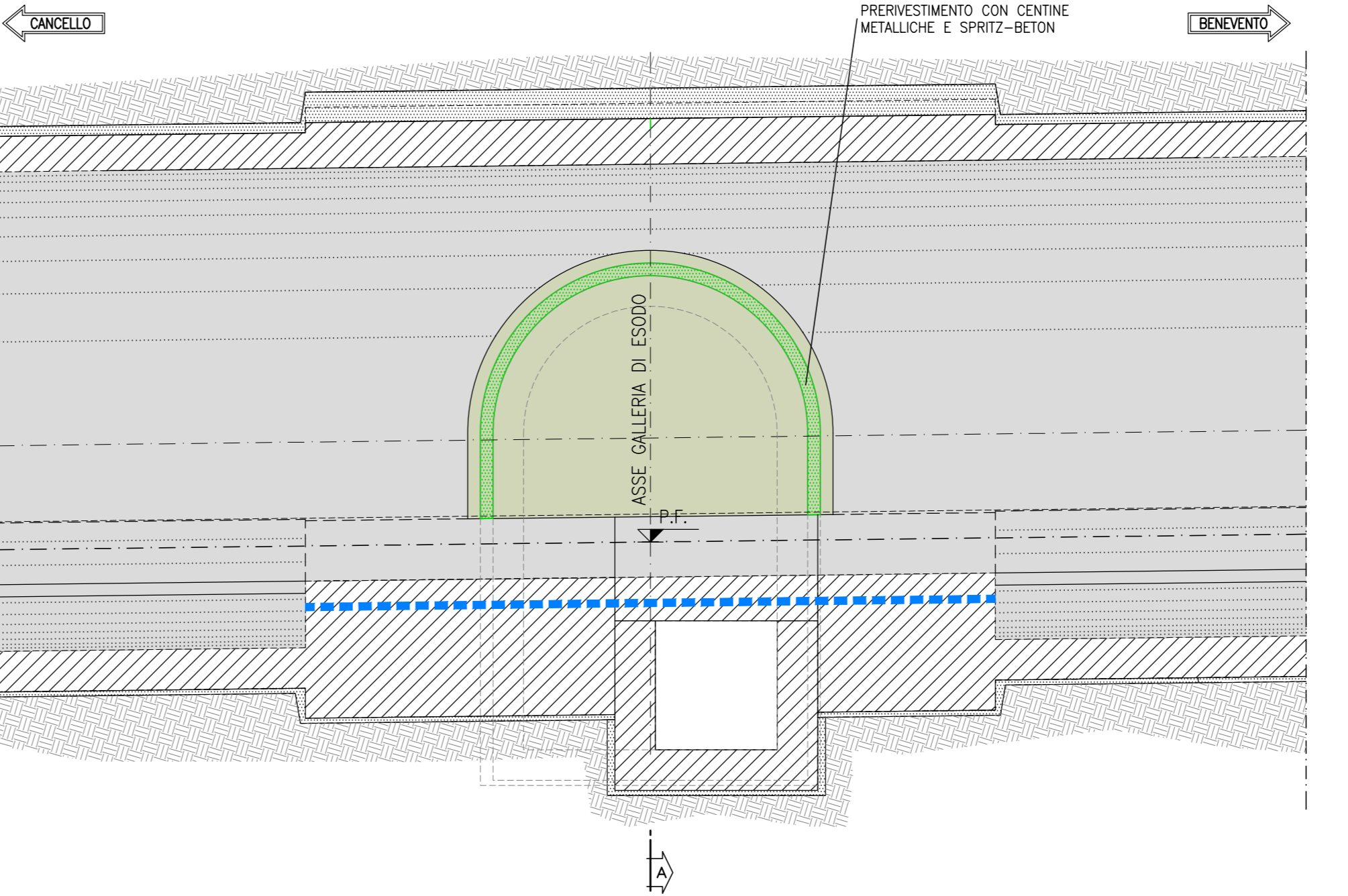
SEZIONE D-D
SCALA 1:100



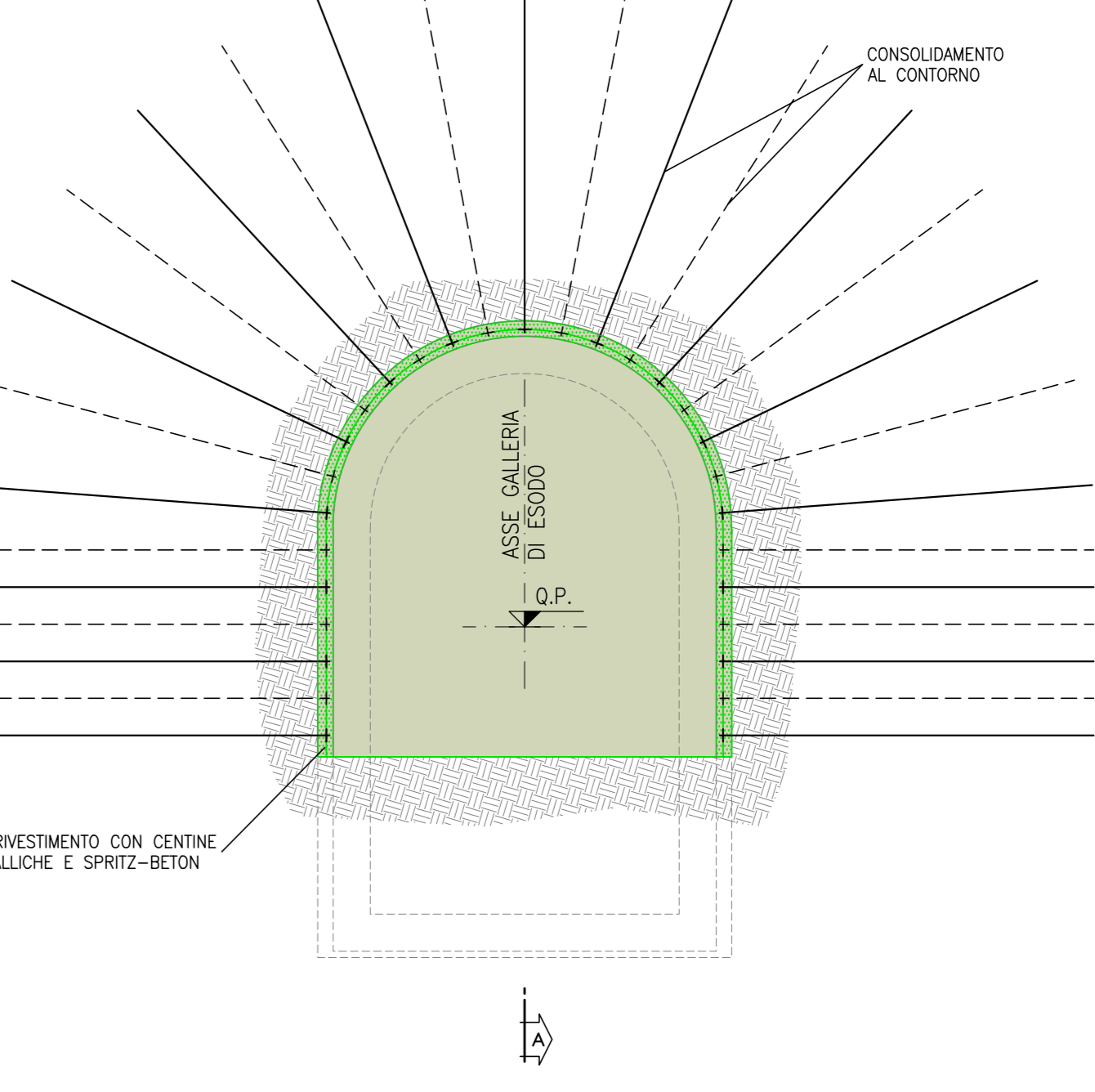
SEZIONE E-E
SCALA 1:100



SEZIONE B-B
SCALA 1:100



SEZIONE C-C
SCALA 1:100



COMITANTE: **RFI** RETE FERROVIARIA ITALIANA GRUPPO FERROVIE DELLO STATO ITALIANE

DIREZIONE LAVORI: **ITALFERR** GRUPPO FERROVIE DELLO STATO ITALIANE

APPALTATORE: **TELESE S.p.A.** **Ghella** **ITINERA** **SALCEF** **COGET IMPIANTI**

PROGETTAZIONE: **SYSTRA** **SWS** **SOTECNI**

PROGETTO ESECUTIVO

ITINERARIO NAPOLI-BARI
RADDOPPIO TRATTA CANCELLO - BENEVENTO
IL LOTTO FUNZIONALE FRASSO TELESINO - VITULANO
3° SUBLOTTO SAN LORENZO - VITULANO

DISEGNO
GN10 - GALLERIA NATURALE
GN10 - GALLERIA LE FORCHE-FINISTRA COSTRUTTIVA/USCITA DI EMERGENZA pk 44+305 km

Innesto con la galleria di linea - Fasi esecutive - Tav. 3 di 5

APPALTATORE: **TELESE S.p.A.** **Ghella** **ITINERA** **SALCEF** **COGET IMPIANTI**

SCALA: 1:100

Rev.	Descrizione	Realizzato	Data	Verificato	Data	Approvato	Data
A	EMISSIONE	1.000000	29/01/2021	1.000000	29/01/2021	1.000000	29/01/2021
B	REVISIONE A SEGUITO RIV.	1.000000	29/01/2021	1.000000	29/01/2021	1.000000	29/01/2021

Fig. IPR 3.2 E Z2 AA GN 10.0.004 B.dwg