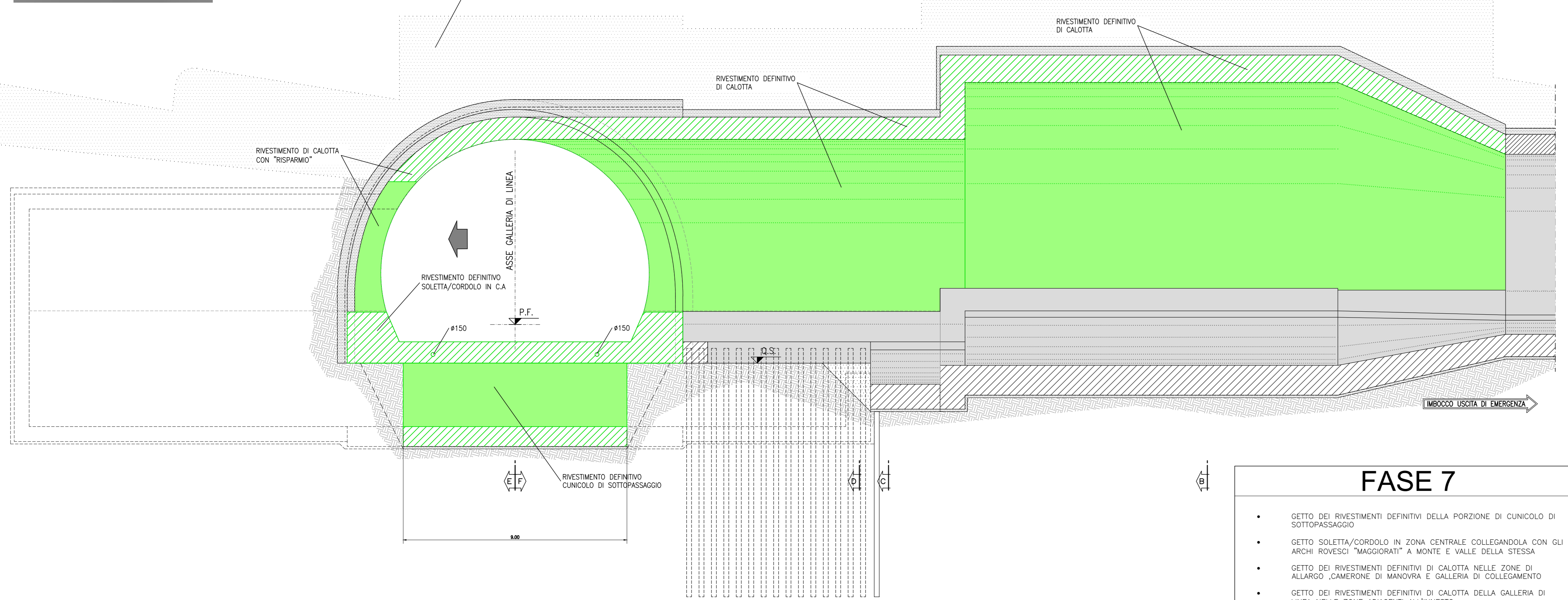


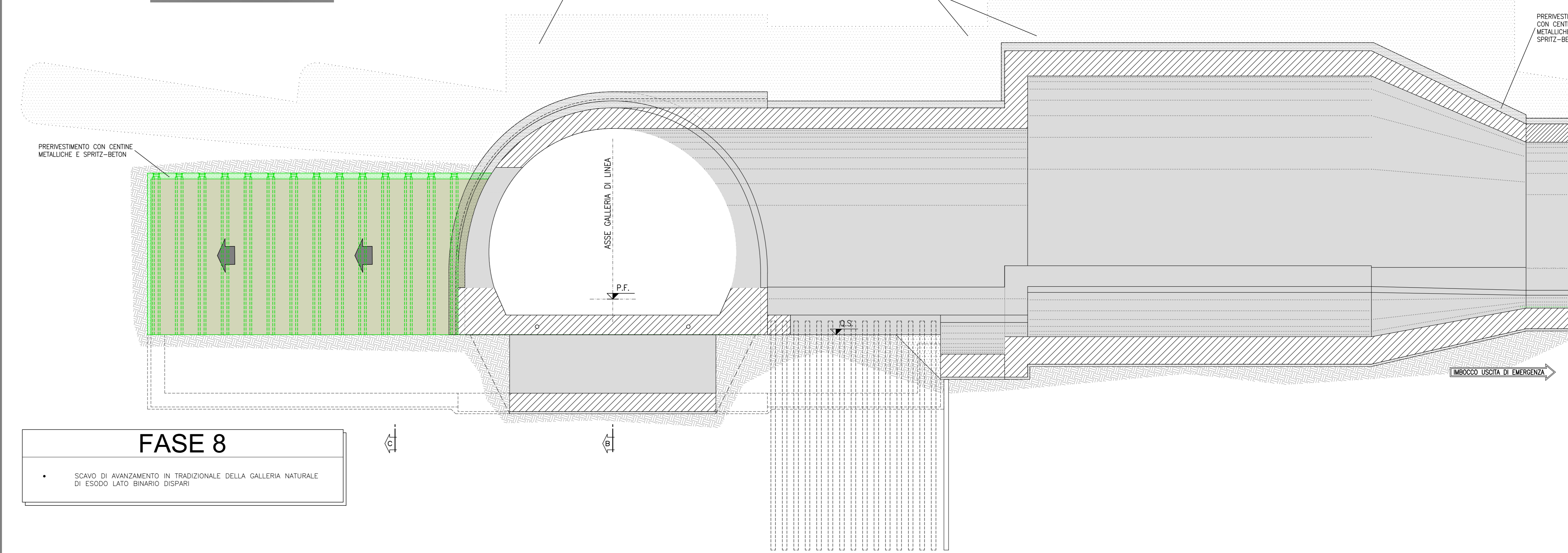
SEZIONE A-A  
SCALA 1:100



**FASE 7**

- GETTO DEI RIVESTIMENTI DEFINITIVI DELLA PORZIONE DI CUNICOLO DI SOTTOPASSAGGIO
- GETTO SOLETTA/CORSOLO IN ZONA CENTRALE COLLEGANDOLA CON GLI ARCHI INVERSO "MAGGIORATI" A MONTE E VALLE DELLA STESSA
- GETTO DEI RIVESTIMENTI DEFINITIVI DI CALOTA NELLE ZONE DI ALLARGO, CAMERONE DI MANOVRA E GALLERIA DI COLLEGAMENTO
- GETTO DEI RIVESTIMENTI DEFINITIVI DI CALOTA DELLA GALLERIA DI LINEA NELLE ZONE ADIACENTI ALL'INNESTO
- GETTO DEI RIVESTIMENTI DEFINITIVI DI CALOTA DELL'INNESTO CON REALIZZAZIONE DEL "RISPARMIO" VERSO LA FUTURA GALLERIA DI ESODO

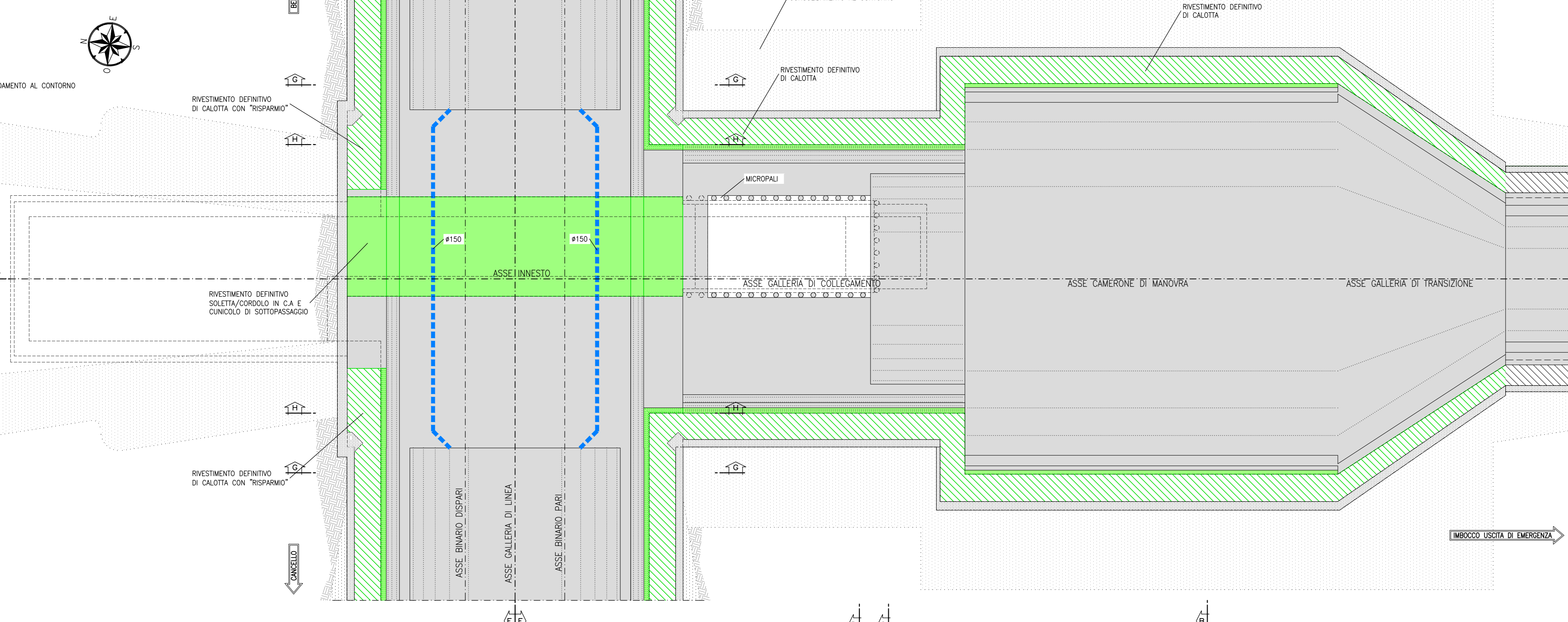
SEZIONE A-A  
SCALA 1:100



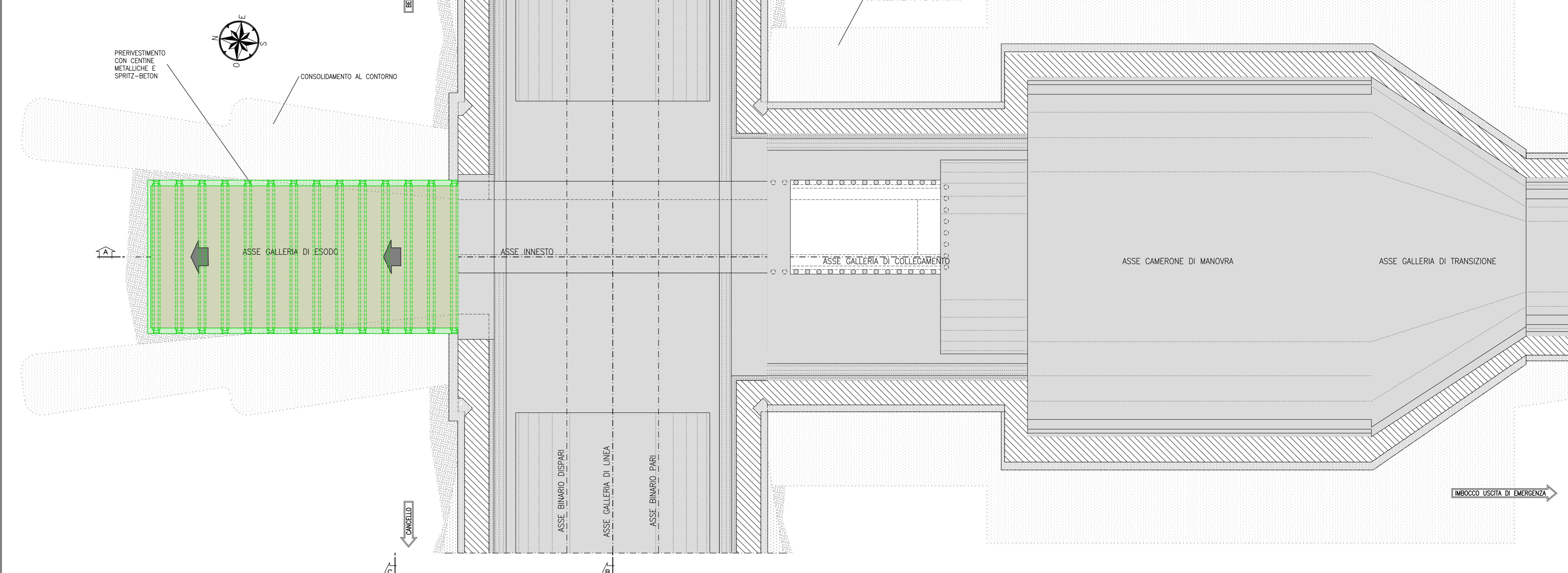
**FASE 8**

- SCAVO DI AVANZAMENTO IN TRADIZIONALE DELLA GALLERIA NATURALE DI ESODO LATO BIANCO DESPARI

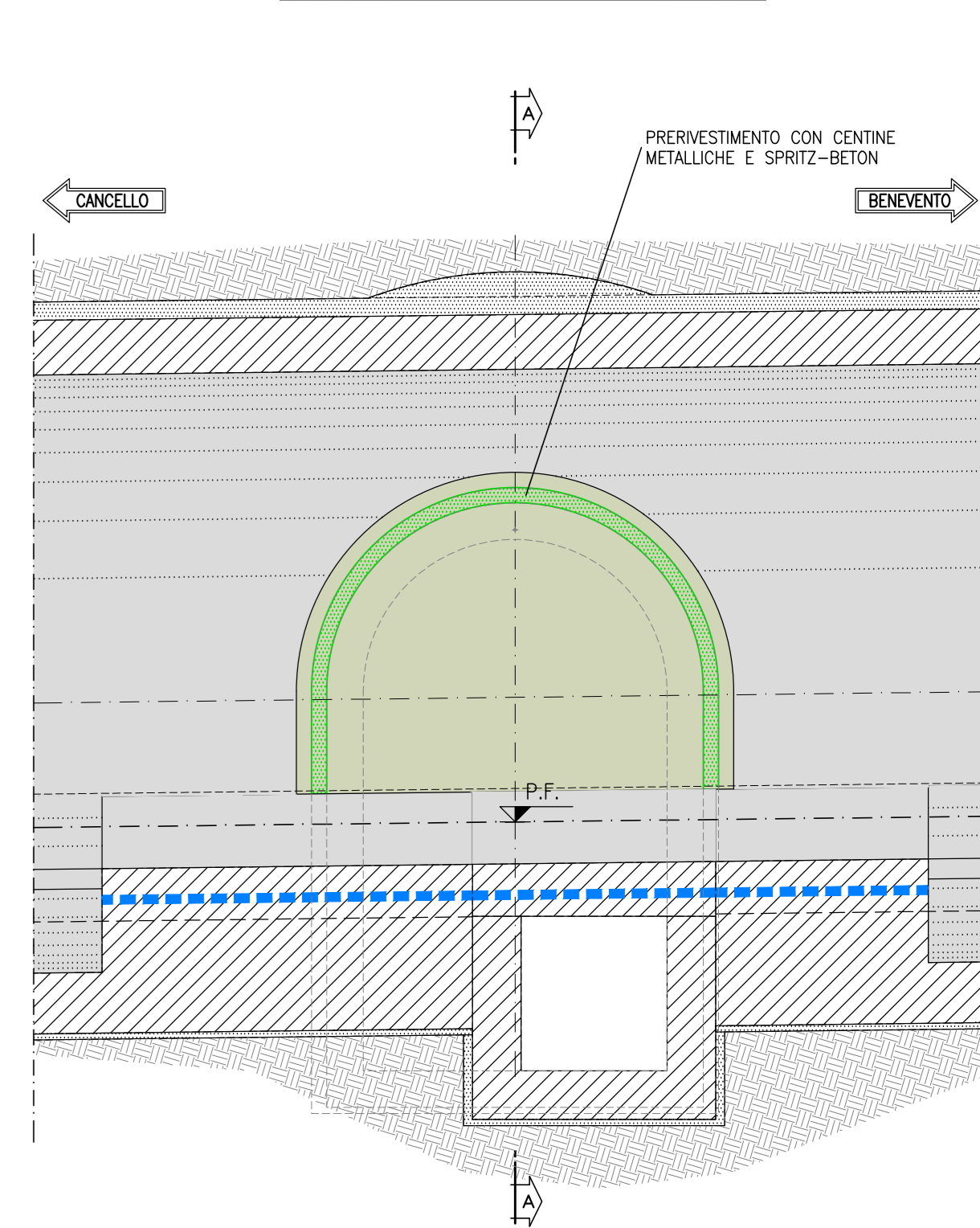
PIANTA  
SCALA 1:100



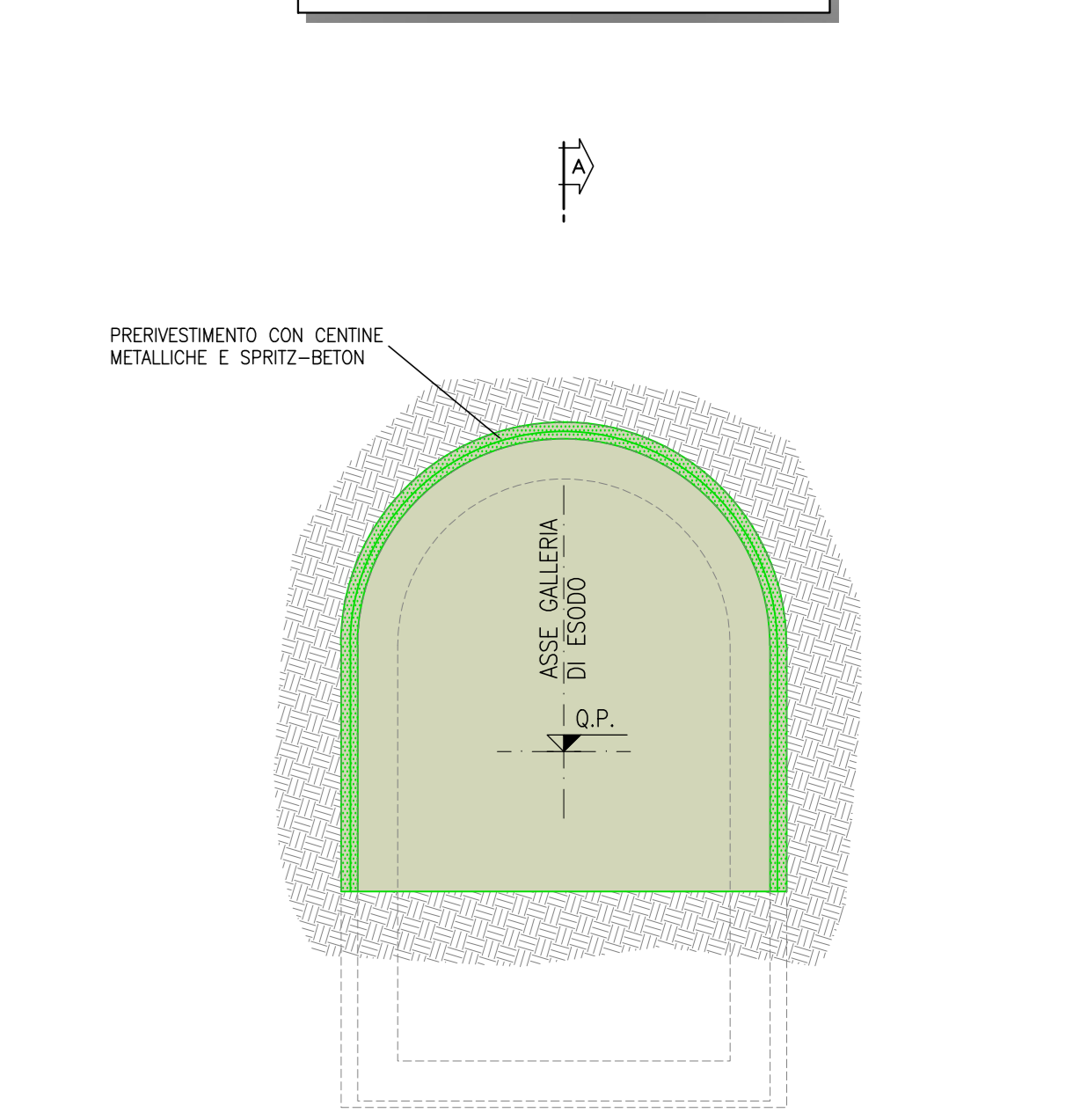
PIANTA  
SCALA 1:100



SEZIONE B-B  
SCALA 1:100



SEZIONE C-C  
SCALA 1:100



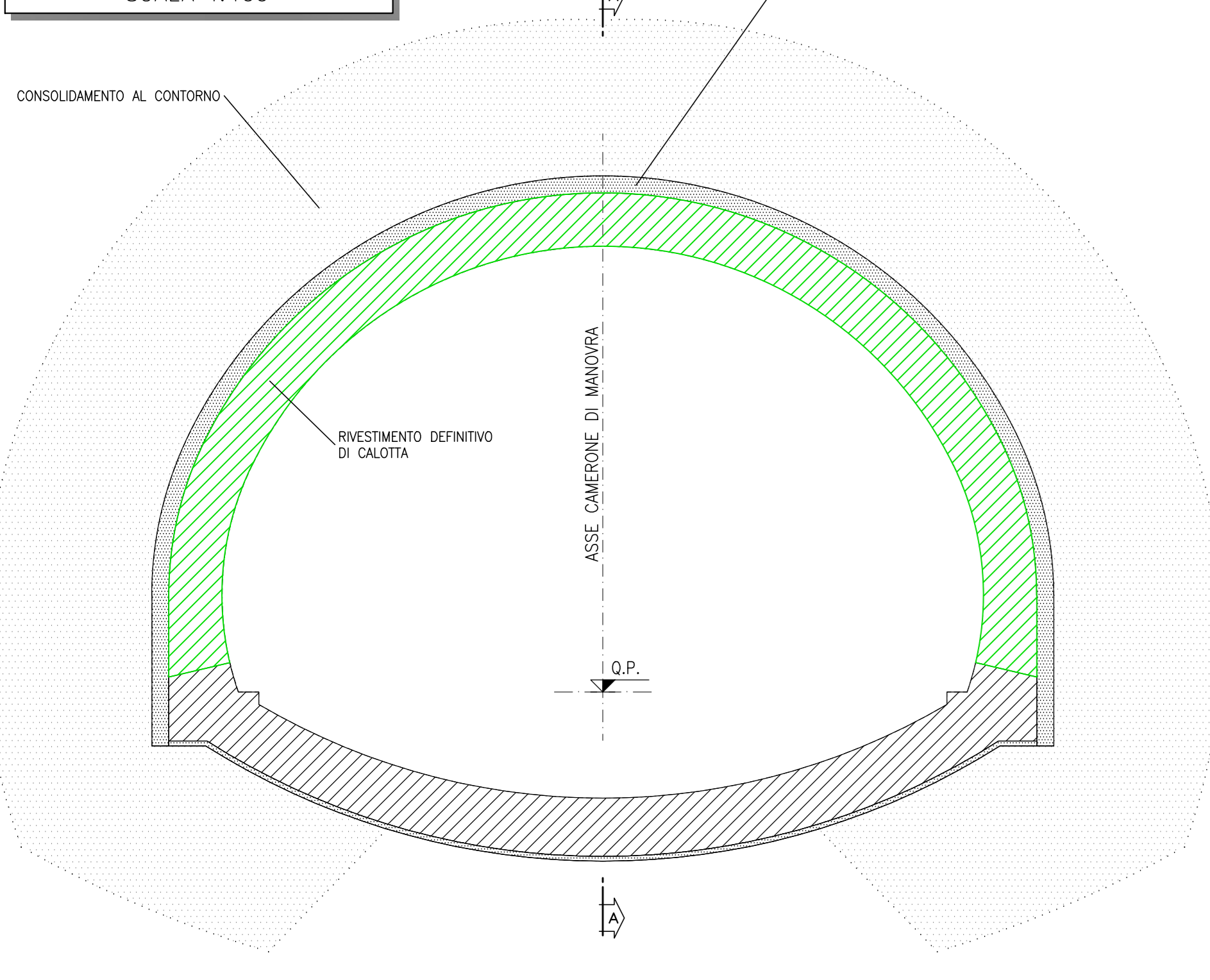
**NOTE**

- EVENTUALI DIFFERENZE TRA LE MISURE DI QUOTE TOTALI E LA SCHEMATICA DELLE MISURE DI QUOTE PARZIALI SONO DOVUTE AD ARROTONDAMENTI AUTOMATICI

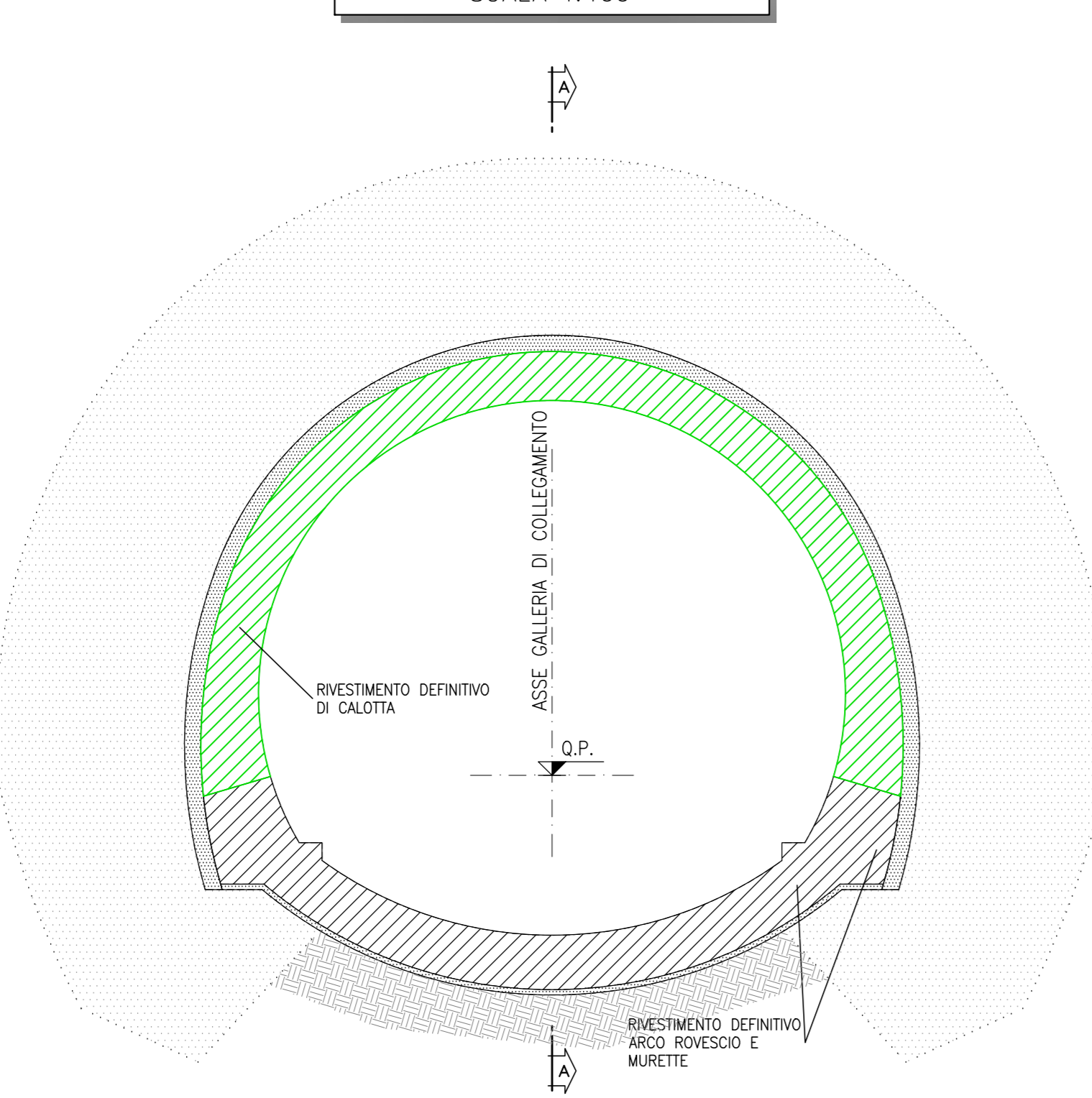
**LEGENDA**

P.C. = PIANO DEI CENTRI  
P.F. = PIANO DEL FERRO  
Q.P. = QUOTA PROGETTO

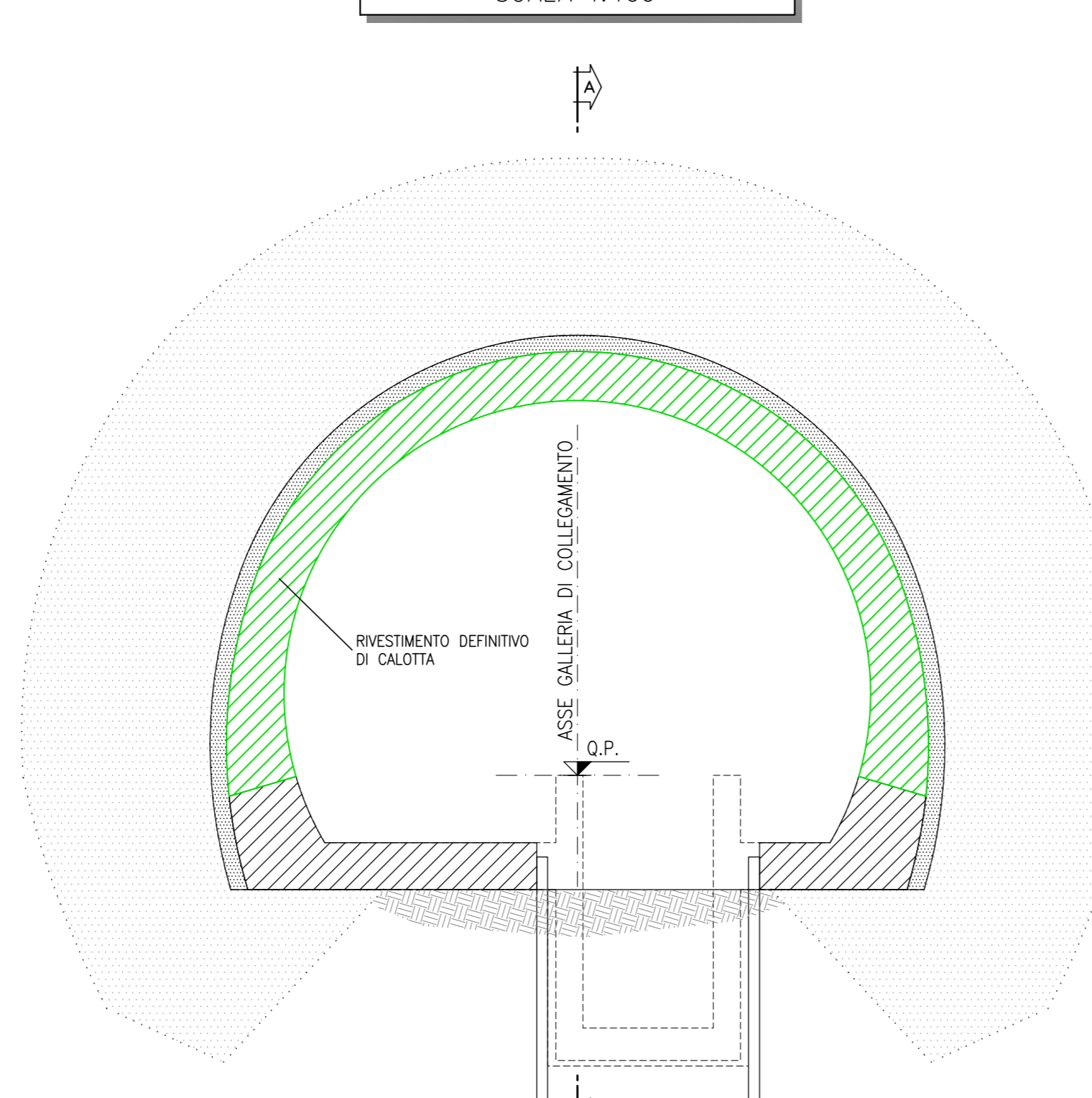
SEZIONE B-B  
SCALA 1:100



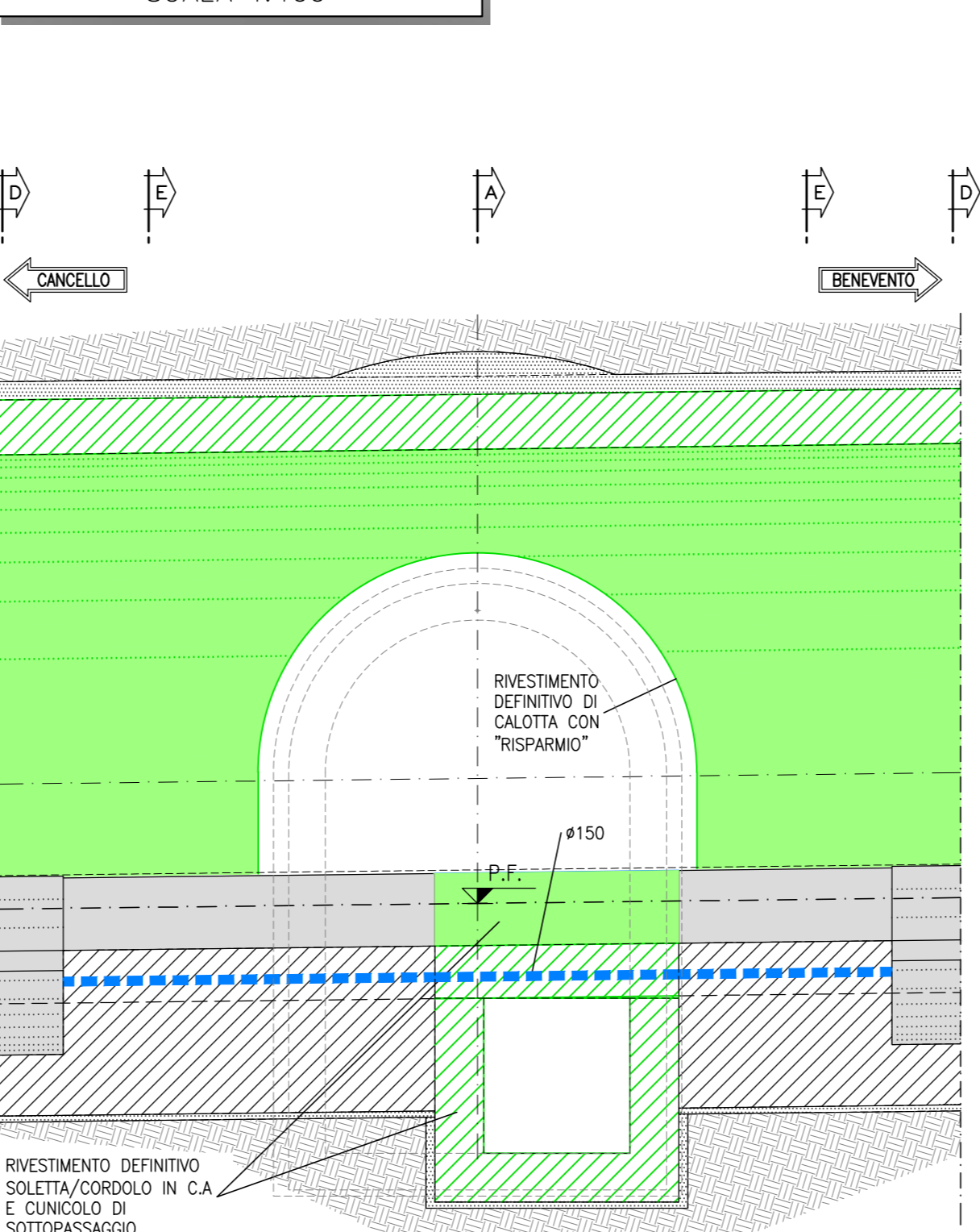
SEZIONE C-C  
SCALA 1:100



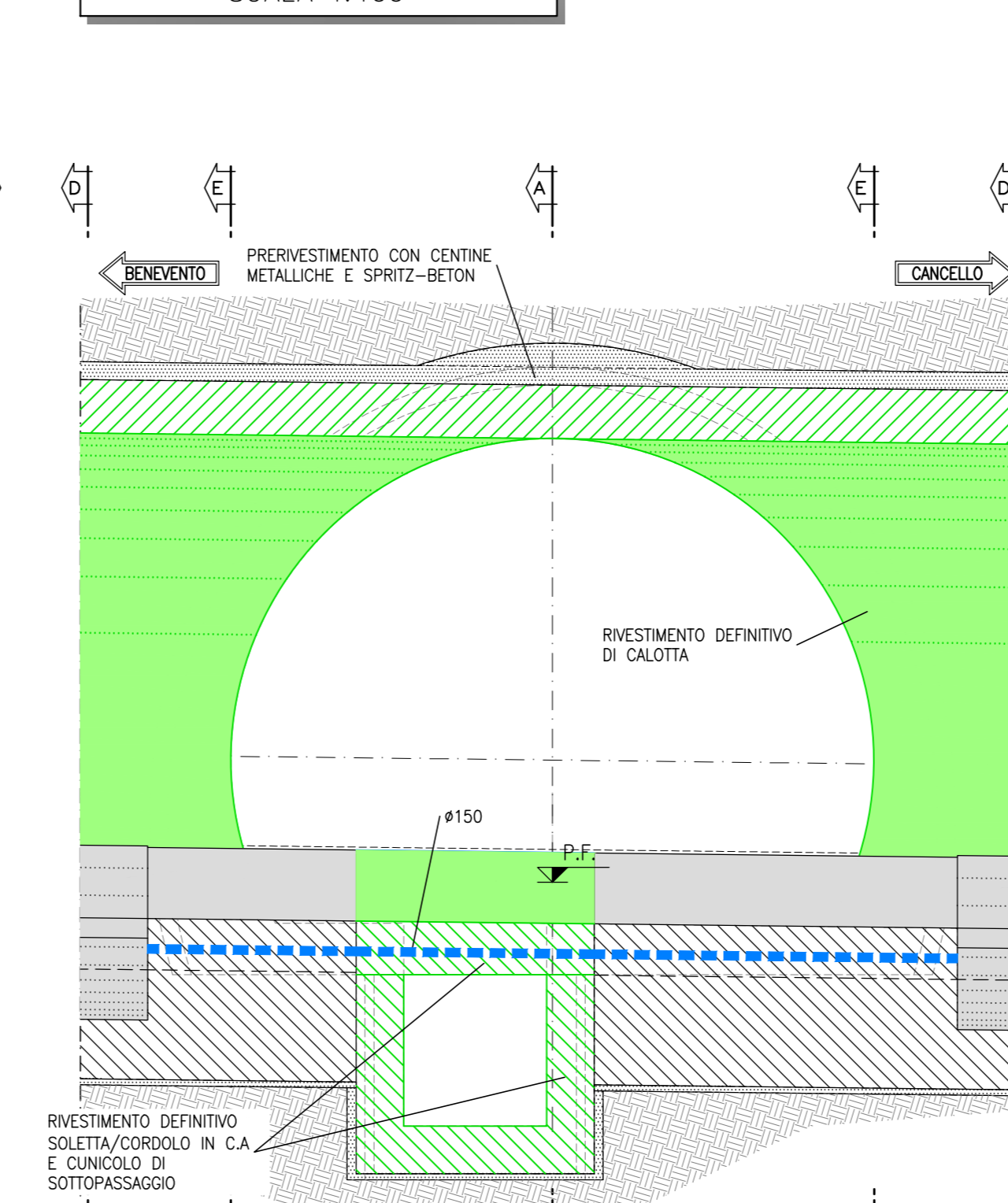
SEZIONE D-D  
SCALA 1:100



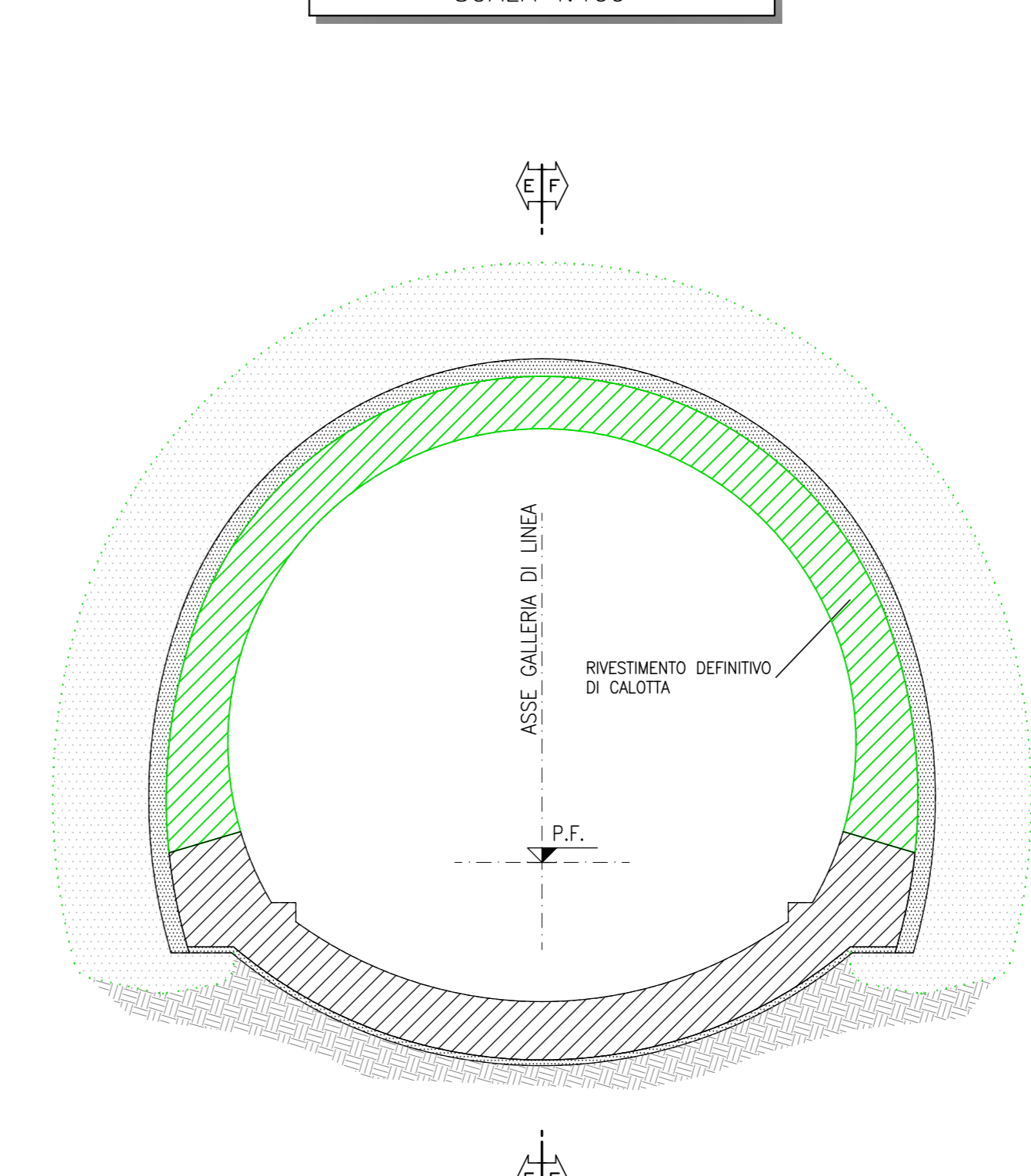
SEZIONE E-E  
SCALA 1:100



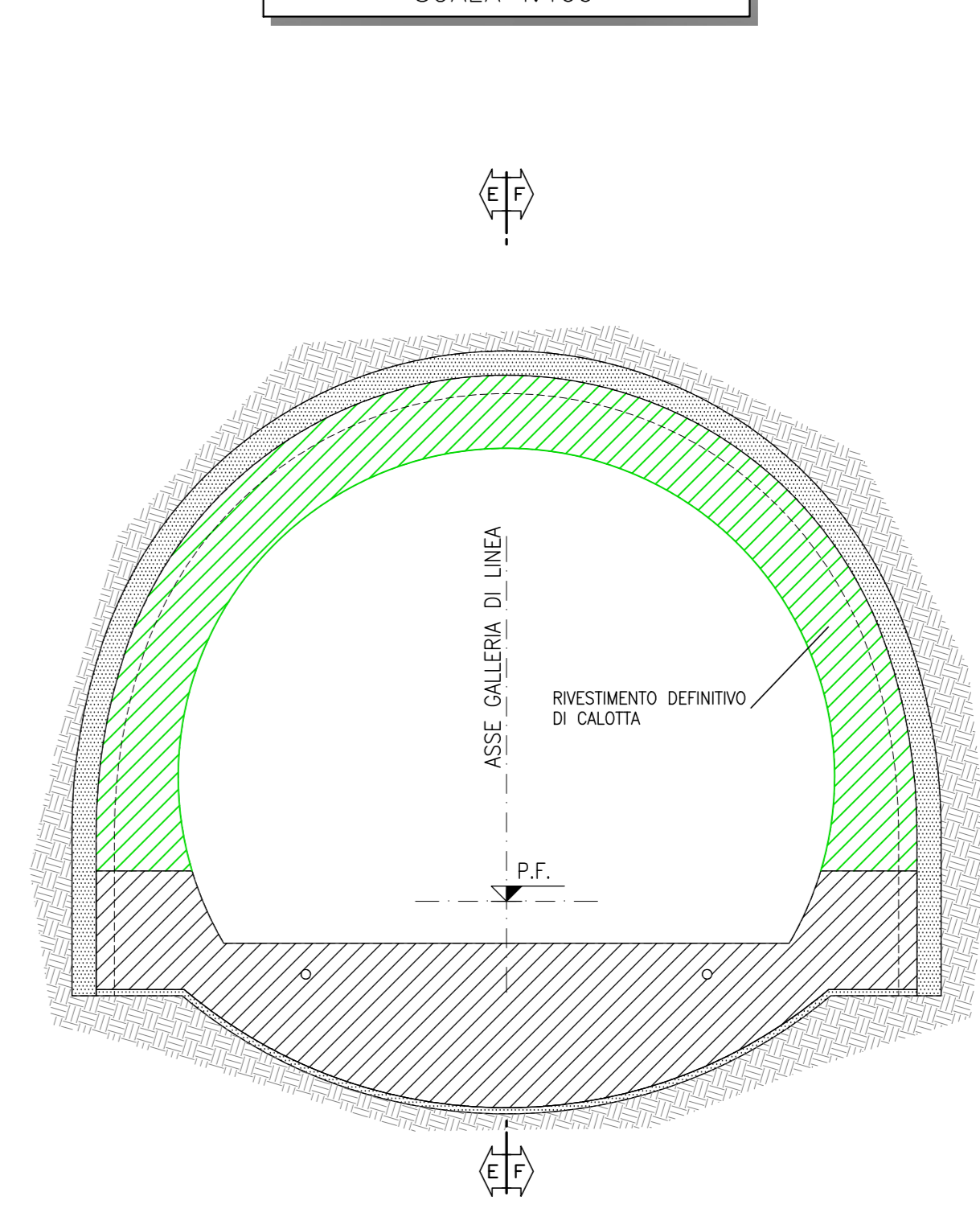
SEZIONE F-F  
SCALA 1:100



SEZIONE G-G  
SCALA 1:100



SEZIONE H-H  
SCALA 1:100



COMITANTE: **RFI** RETE FERROVIARIA ITALIANA GRUPPO FERROVIE DELLO STATO ITALIANE

DIREZIONE LAVORI: **ITALFERR** GRUPPO FERROVIE DELLO STATO ITALIANE

APPALTATORE: **TELESE S.p.A.** Consorzio Teleso Società Consorte a Responsabilità Limitata

PROGETTAZIONE: **Ghella**, **ITINERA**, **SALCEF**, **COGET IMPIANTI**

COMMISSIONE: **SYSTRA**, **SWS**, **SOTECNI**

**PROGETTO ESECUTIVO**

**ITINERARIO NAPOLI-BARI RADDOPPIO TRATTA CANCELLO - BENEVENTO IL LOTTO FUNZIONALE FRASSO TELESINO - VITULANO 3° SUBLOTTO SAN LORENZO - VITULANO**

**GALLERIA NATURALE GN11 - GALLERIA LE FORCHE - USCITA DI EMERGENZA pk 45+116 km**

Innesto con la galleria di linea - Fasi esecutive - Tav. 4 di 5

Rev.	Descrizione	Realizzato	Data	Verificato	Data	Approvato	Data
A	EMISSIONE						
B	REVISIONE A SEGUITO REV.						

Fig. IFR.3.2.E.ZZ.AA.GN.11.0.D.005.B.dwg