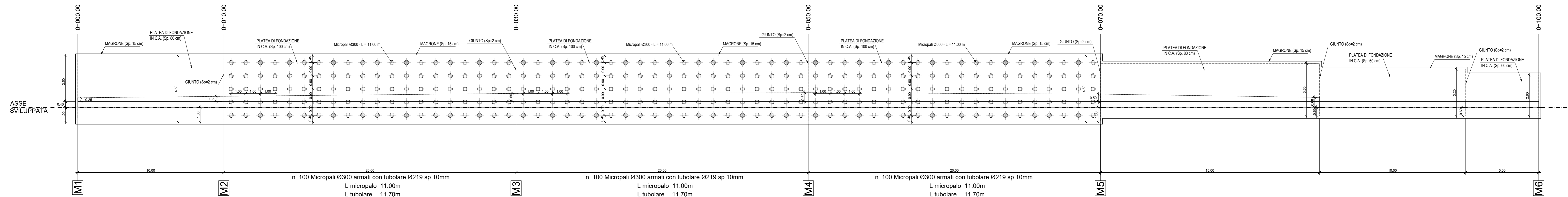


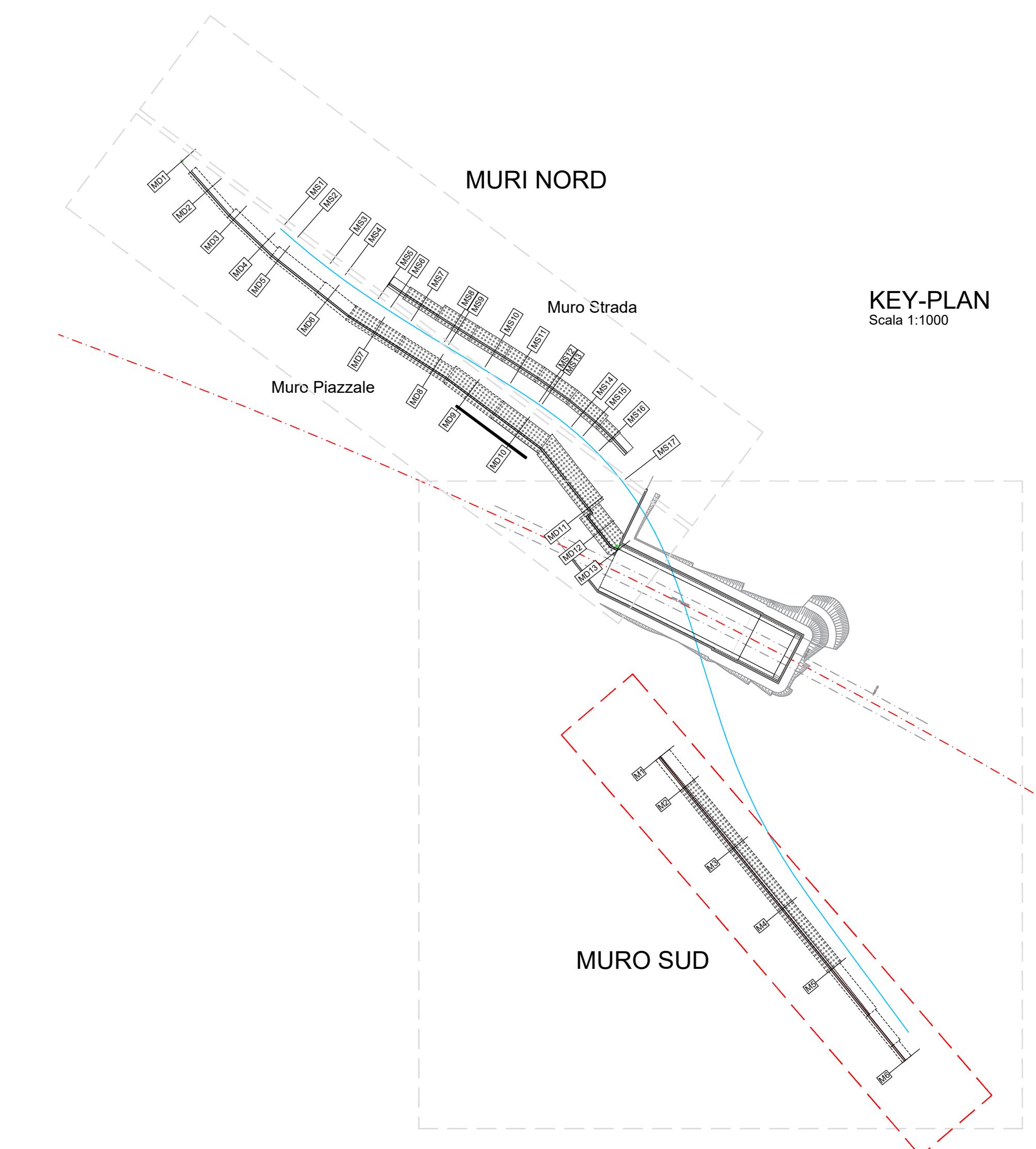
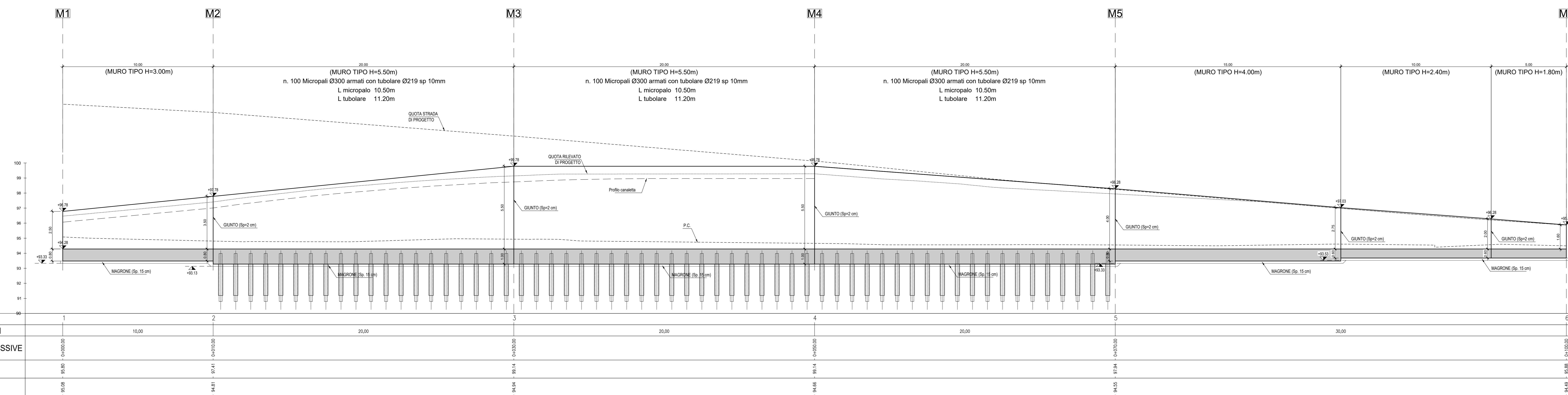
MURO SUD - PIANTA DELLE FONDAZIONE

Scale 1:100



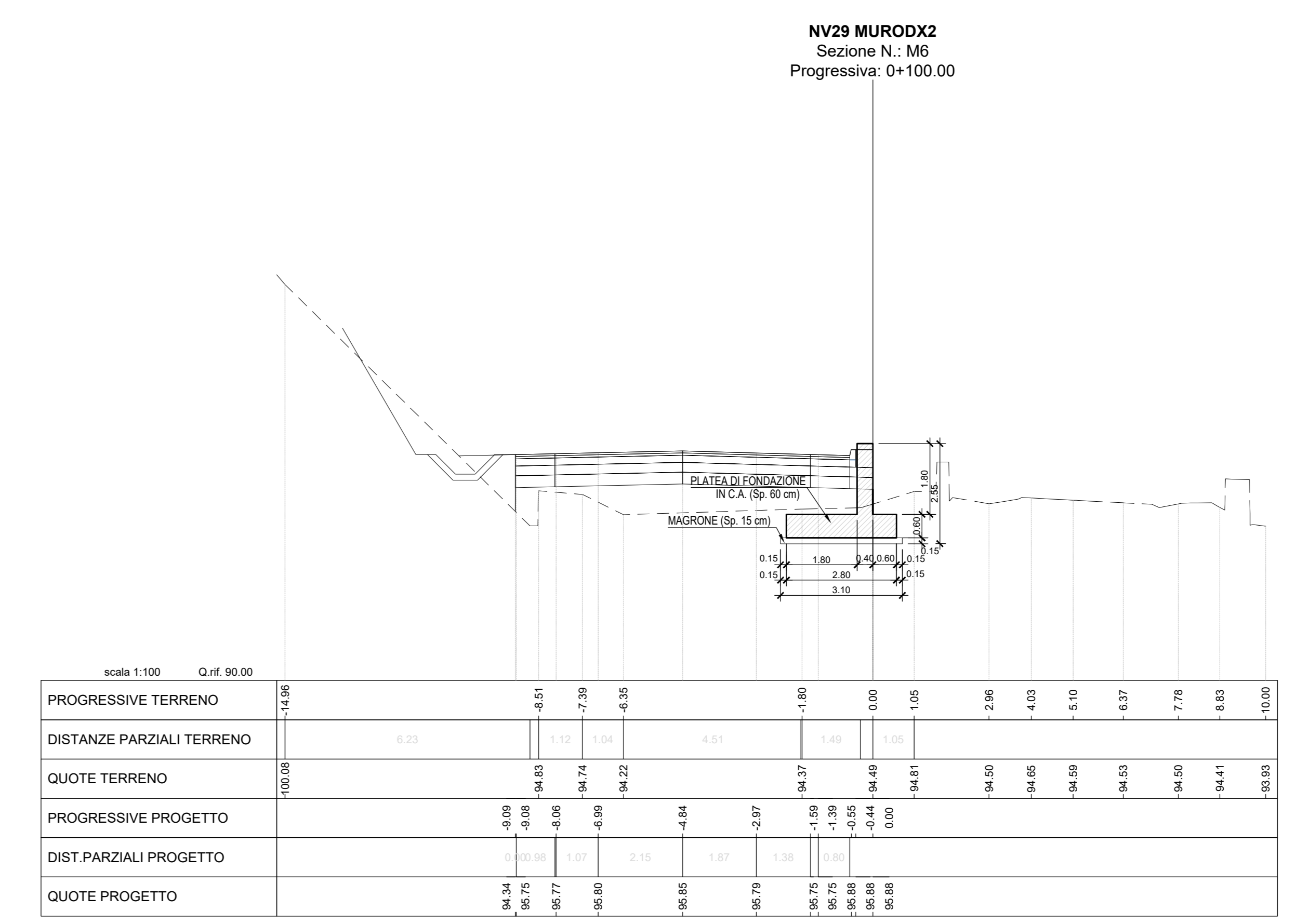
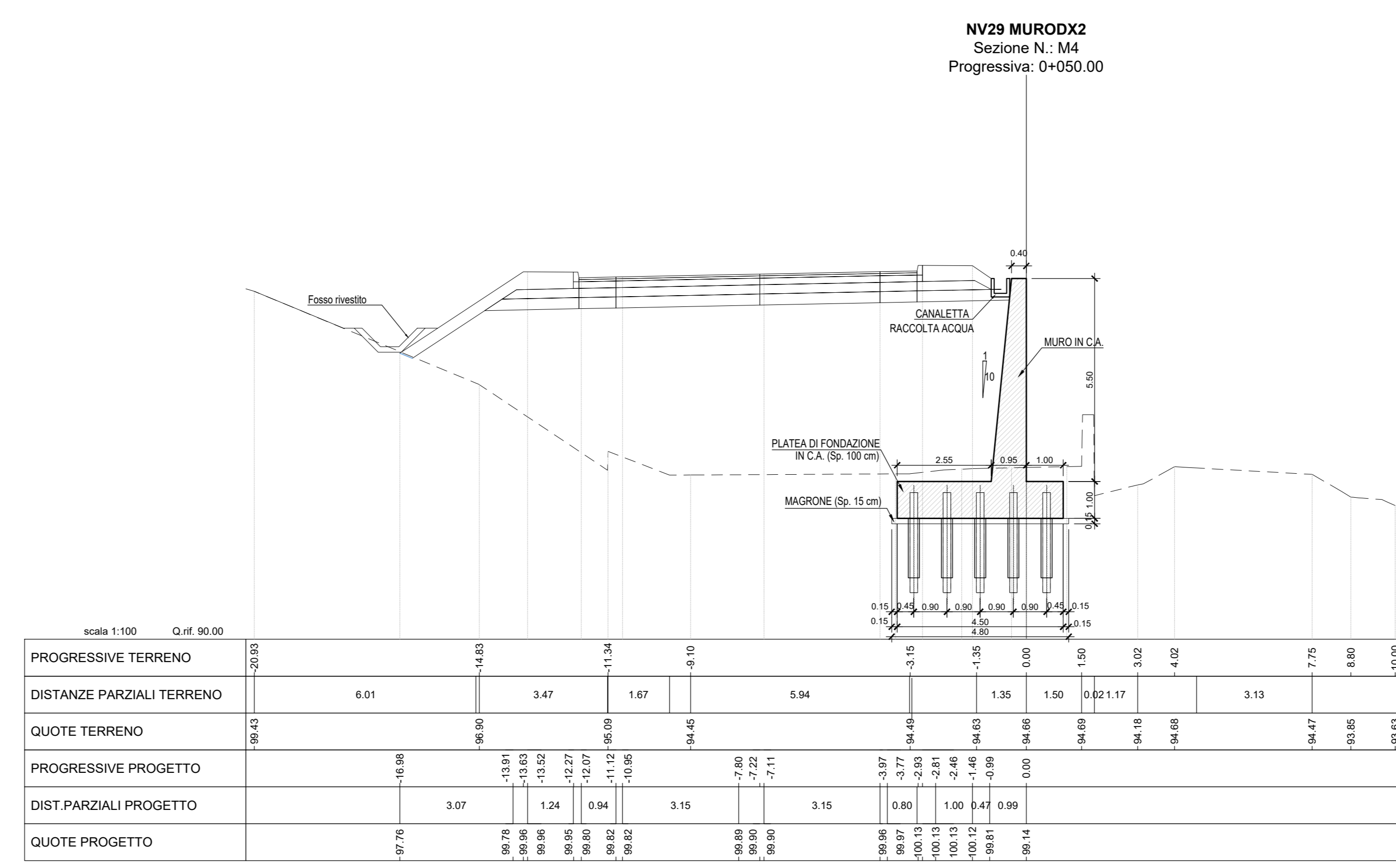
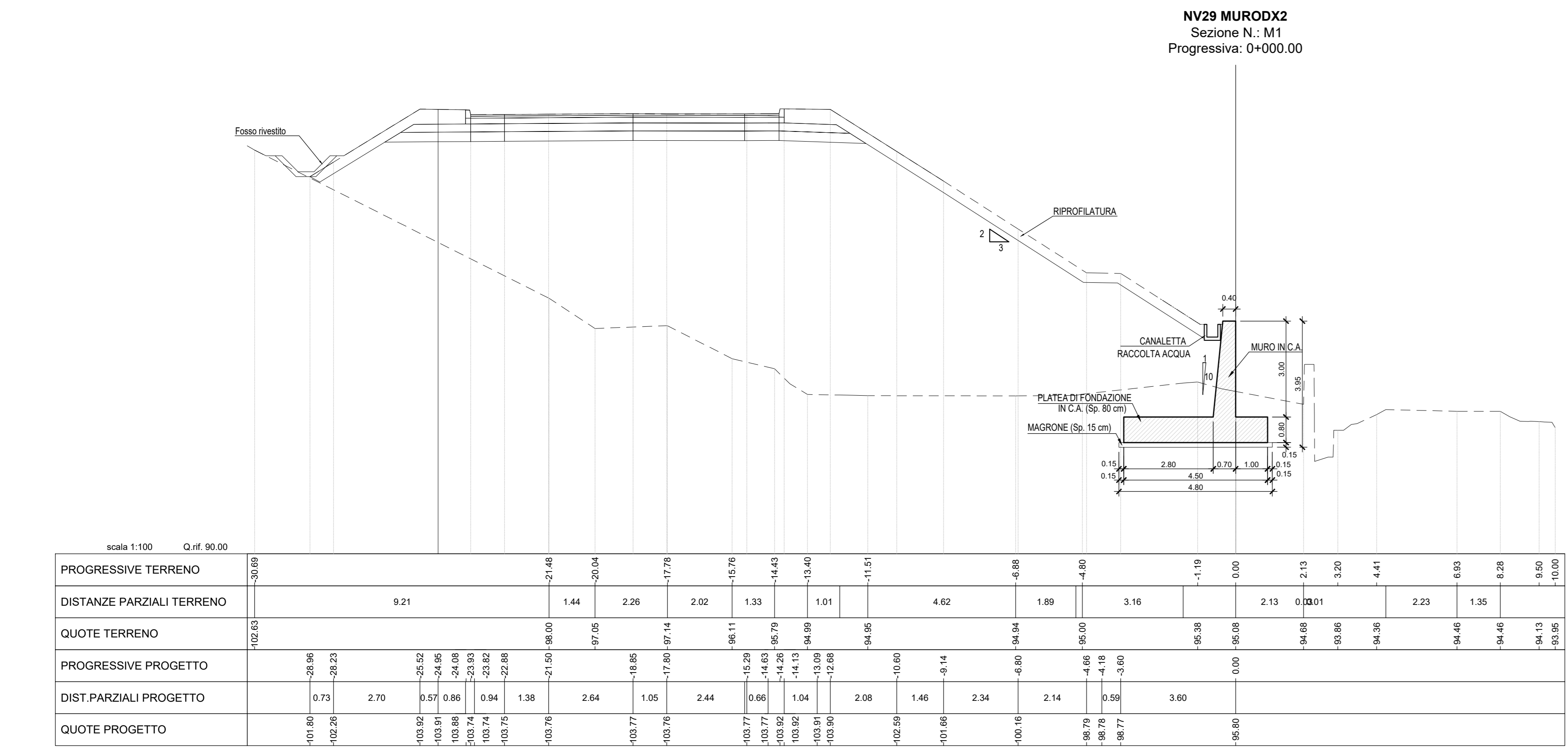
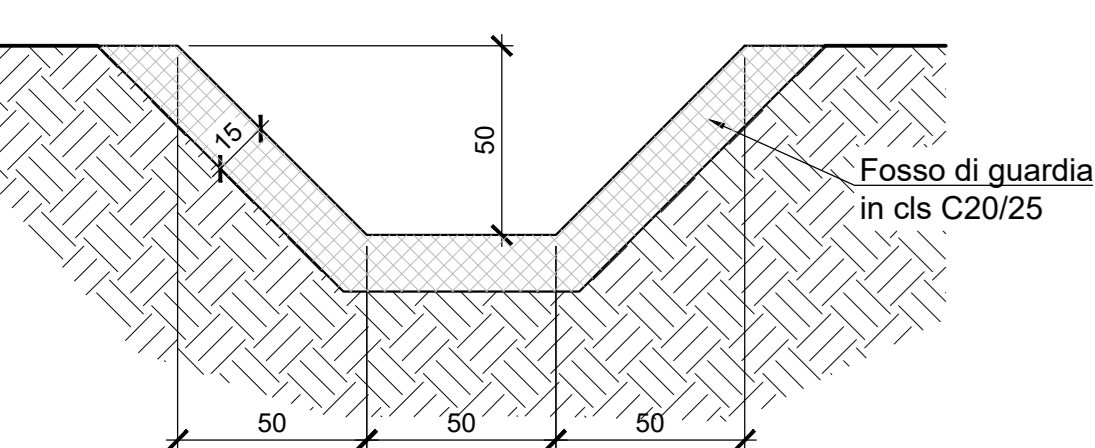
MURO SUD - SVILUPPATA IN CORRISPONDENZA FILO INTERNO PARAMETRO

Scale 1:100



DETTAGLIO FOSSO DI GUARDIA

Scale 1:20



COMMITTENTE: RFI RETE FERROVIARIA ITALIANA GRUPPO FERROVIE DELLO STATO ITALIANE

DIREZIONE LAVORI: ITALFERR GRUPPO FERROVIE DELLO STATO ITALIANE

APPALTATORE: TELESE S.p.A. Consorzio Tevere Società Consorte a Responsabilità Limitata

PROGETTAZIONE: SYSTRA SWS SOTECNI

PROGETTO ESECUTIVO

ITINERARIO NAPOLI-BARI RADDOPPIO TRATTA CANCELLO - BENEVENTO IL LOTTO FUNZIONALE FRASSO TELESINO - VITULANO 3° SOTTOLO SAN LORENZO - VITULANO

VIABILITÀ

NV29 - Adeguamento S.P. 106 Via Reventa al km 43+165 e viabilità di accesso all'area di soccorso e fabbricato tecnologico al km 43+050 Muro Sud - Pianta fondazioni e sviluppata

SCALA: 1:100

Rev.	Descrizione	Redatto	Data	Verificato	Data	Approvato	Data	Autore/Date Data
A	EMMISSIONE	F. FRASSO	28/09/21	L. BRUCONE	28/09/21	L. BRUCONE	28/09/21	
B	EMMISSIONE PER REV.	F. FRASSO	19/10/21	L. BRUCONE	19/10/21	L. BRUCONE	19/10/21	
C	EMMISSIONE PER REV.	F. FRASSO	28/11/21	L. BRUCONE	28/11/21	L. BRUCONE	28/11/21	

Fig. IFR.3.2.E.ZZ.AA.NV.29.0.003.C.dwg