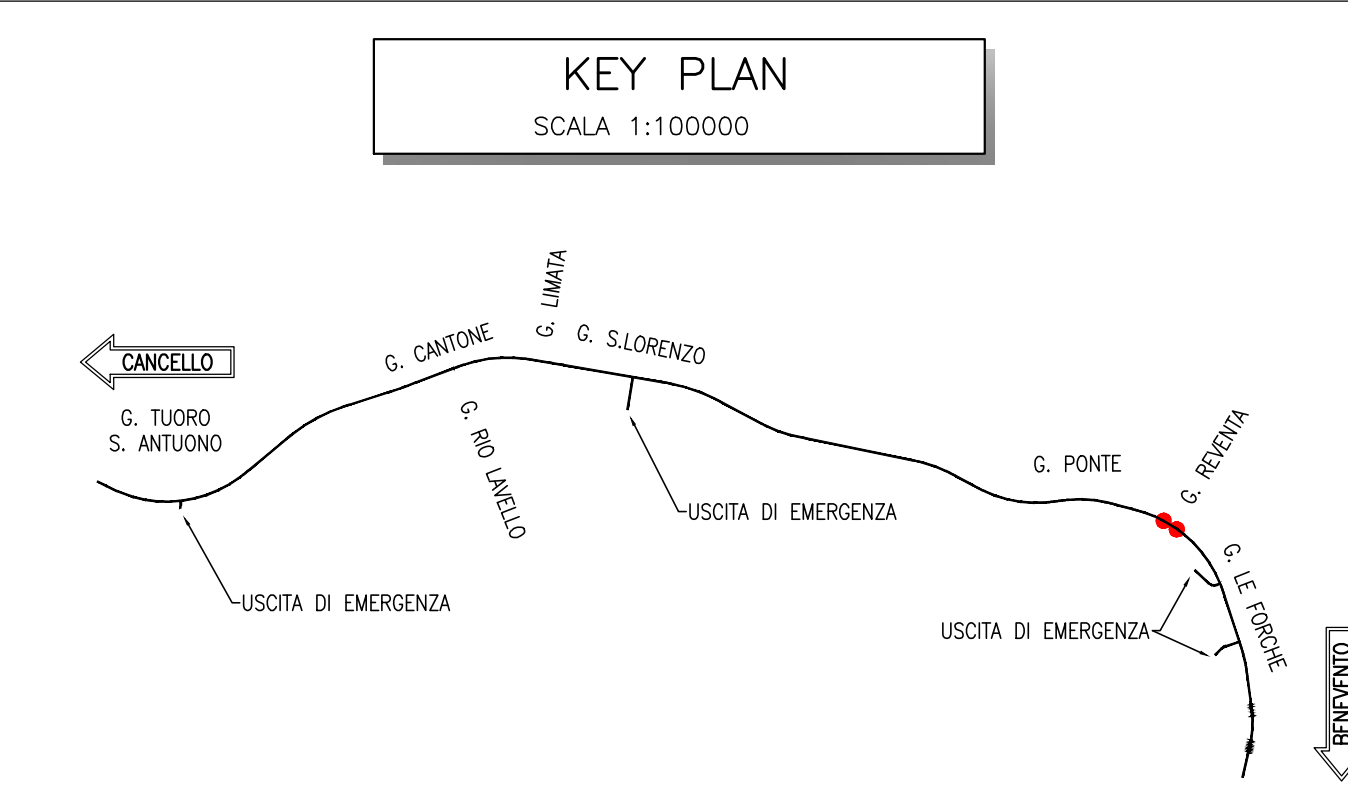


LEGENDA	
P.F. =	PIANO DEL FERRO
P.S. =	PIANO DI SCAVO
Q.C. =	QUOTA CORDOLO

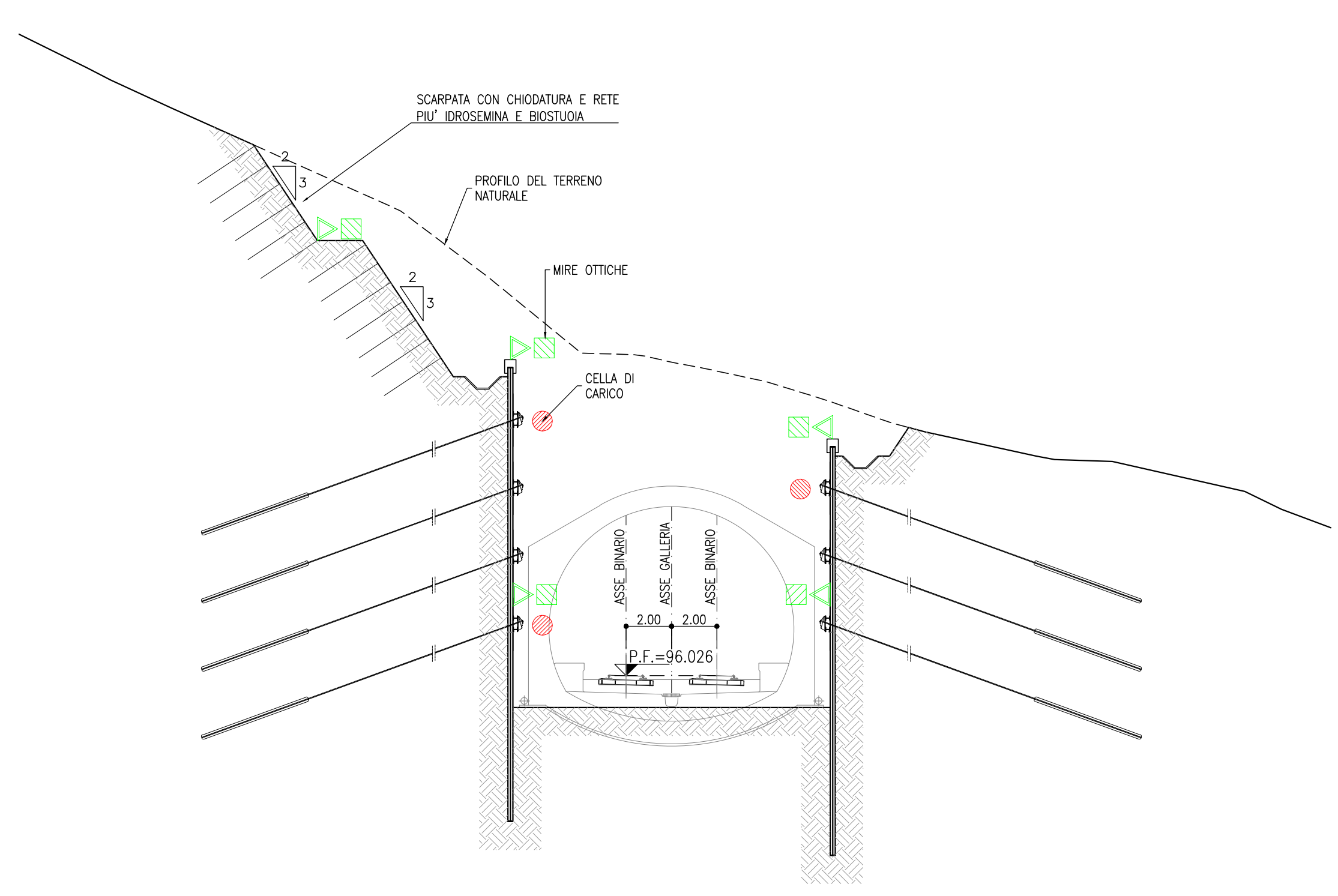
LEGENDA SIMBOLI MONITORAGGIO	
	Celle di carico
	Mire ottiche removibili
	Tubo inclinometro

FREQUENZA LETTURE	
STAZIONE DI MONITORAGGIO OPERA DI IMBOCOCCO IN PALI:	
-	N.1 LETTURA AL GIORNO PER SEI MESI SUCCESSIVI ALLA LETTURA DI "ZERO"
-	N.1 LETTURA A SETTIMANA PER I SUCCESSIVI QUATTRO MESI
IMBOCOCCO IN PALI:	
-	N.1 LETTURA AL MESE PER L'INTERVALLO TEMPORALE DI 6 MESI.

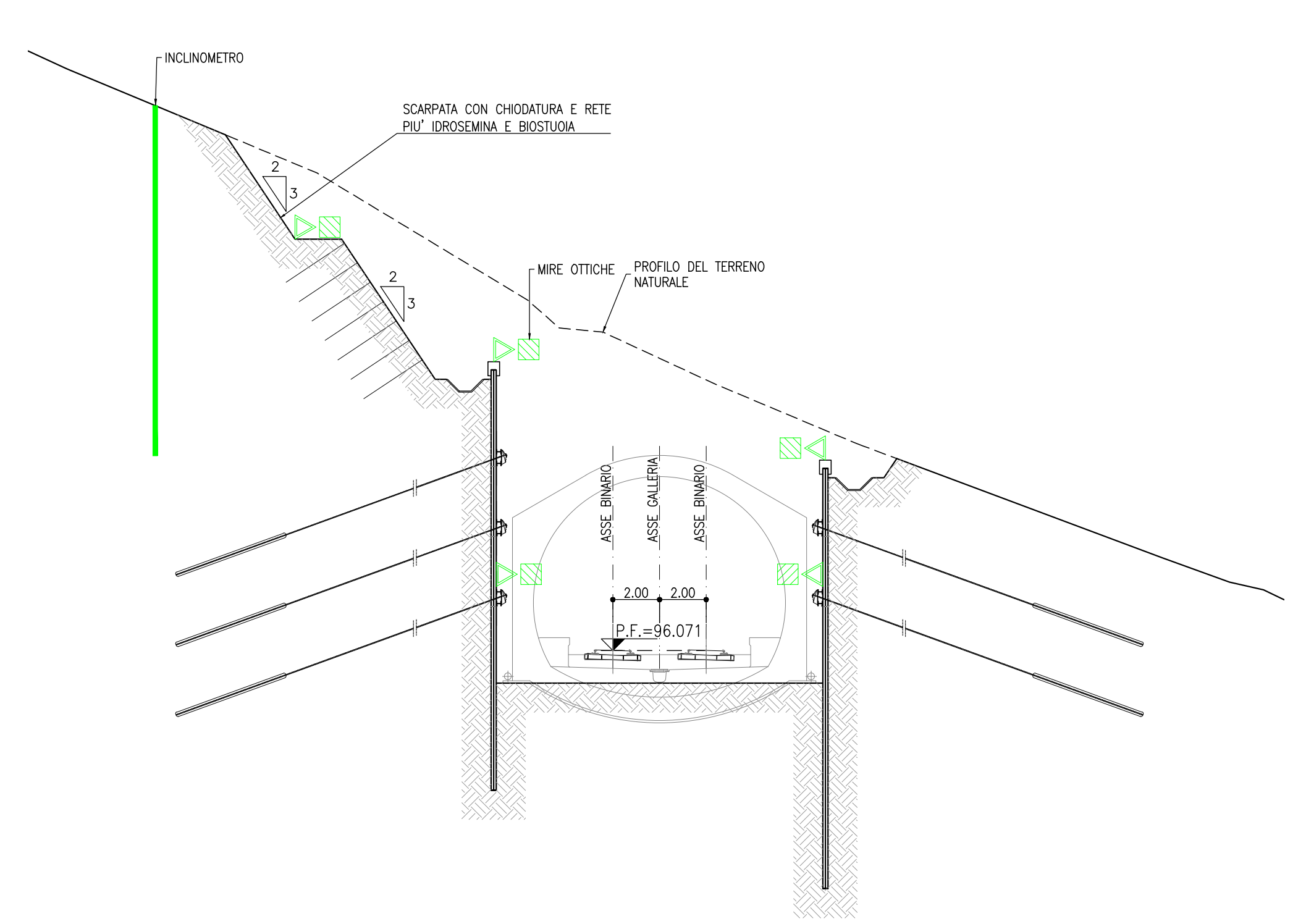
SINTESI STRUMENTAZIONE	
PARATA DI PALI:	
-	n.5 mire ottiche sul cordolo (ogni 10m)
-	n.5 mire ottiche a metà altezza pali (ogni 10m)
-	n.7 celle di carico sui tralicci
LIMITE RAMPA DI SCAVO:	
-	n.15 mire ottiche (ogni 10m)
-	n.2 inclinometri in corrispondenza degli edifici esistenti



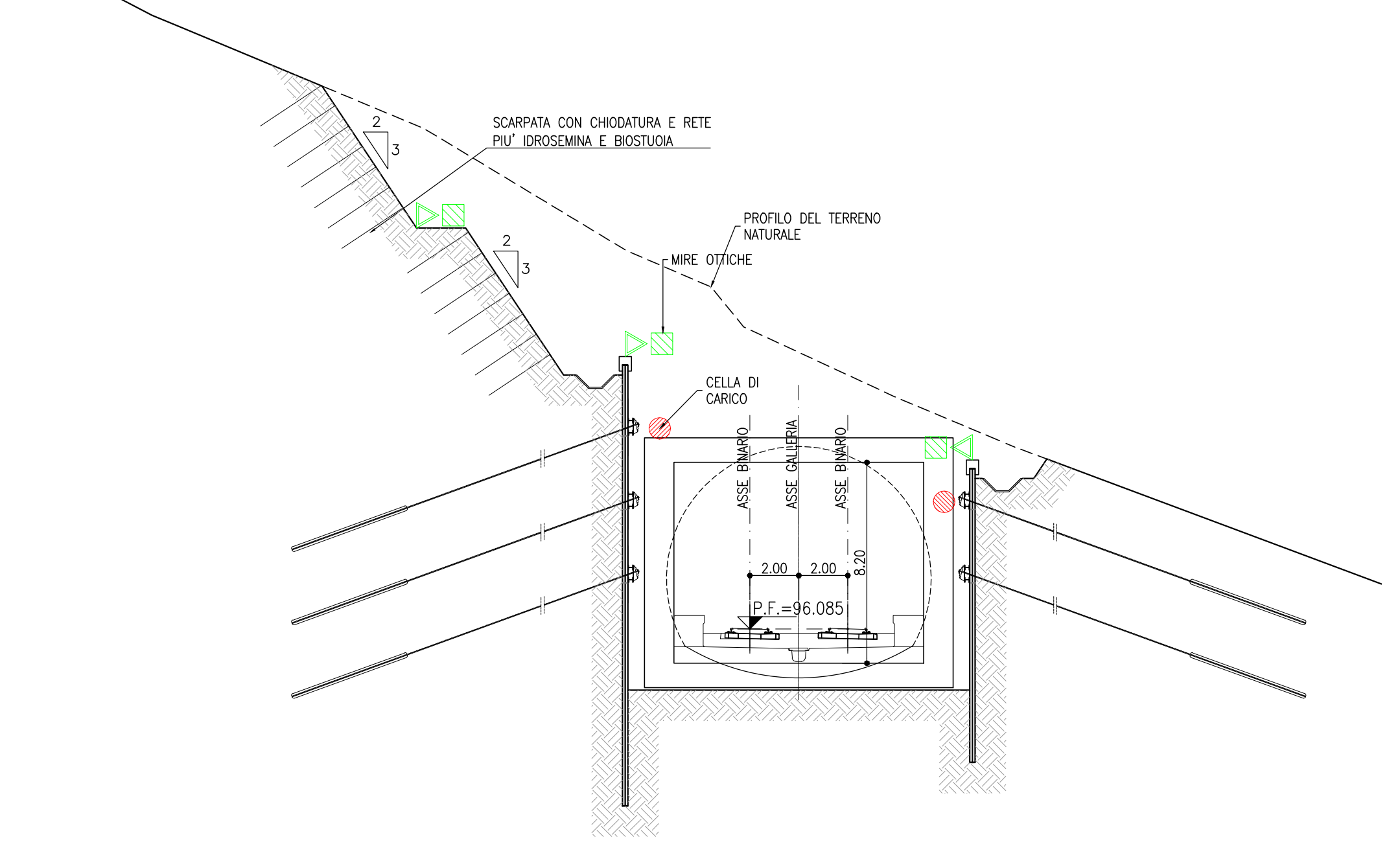
SEZIONE B-B
SCALA 1:200
PROGRESSIVA 43+350.00



SEZIONE D-D
SCALA 1:200
PROGRESSIVA 43+360.55



SEZIONE E-E
SCALA 1:200
PROGRESSIVA 43+363.95



COMMITTENTE: **RFI** RETE FERROVIARIA ITALIANA GRUPPO FERROVIE DELLO STATO ITALIANE

DIREZIONE LAVORI: **ITALFERR** GRUPPO FERROVIE DELLO STATO ITALIANE

APPALTATORE: **TELESE S.p.A.** Consorzio Telese Società Consortile a Scoperta Limitata

PROGETTAZIONE: **Ghella**, **ITINERA**, **SALCEF**, **COGET IMPIANTI**

MANDATARIA: **SYSTRA** MANDANTI: **SWS**, **SOTECNI** IL DIRETTORE DELLA PROGETTAZIONE: **Ing. L. LAZZARO**

PROGETTO ESECUTIVO

ITINERARIO NAPOLI-BARI RADDOPPIO TRATTA CANCELLI - BENEVENTO II LOTTO FUNZIONALE FRASSO TELESINO - VITULANO 3° SUBLOTTO SAN LORENZO - VITULANO

DISEGNO

GALLERIA ARTIFICIALE E IMBOCOCCI GN

GA15 - GALLERIA REVENTA - IMBOCOCCO LATO BENEVENTO

Planimetria e sezioni di monitoraggio

APPALTATORE	IL DIRETTORE TECNICO	SCALA:
		1:200

Rev.	Descrizione	Redatto	Data	Verificato	Data	Approvato	Data	Autore/Disegnato	Data
A	EMISSIONE	P. SORIELLO	26/09/2021	L. LAZZARO	30/09/2021	M. NUTI	30/09/2021	IL PROGETTISTA	31/10/2021
B	REVISIONE A SEGUITO REV.	M. GAZOTTI	29/10/2021	L. LAZZARO	30/10/2021	M. NUTI	30/10/2021	Ing. P. CUCINO	31/10/2021

File: IF2R.3.2.E.ZZ.AZ.GA.15.0.0.001.B.dwg n. Elab.: