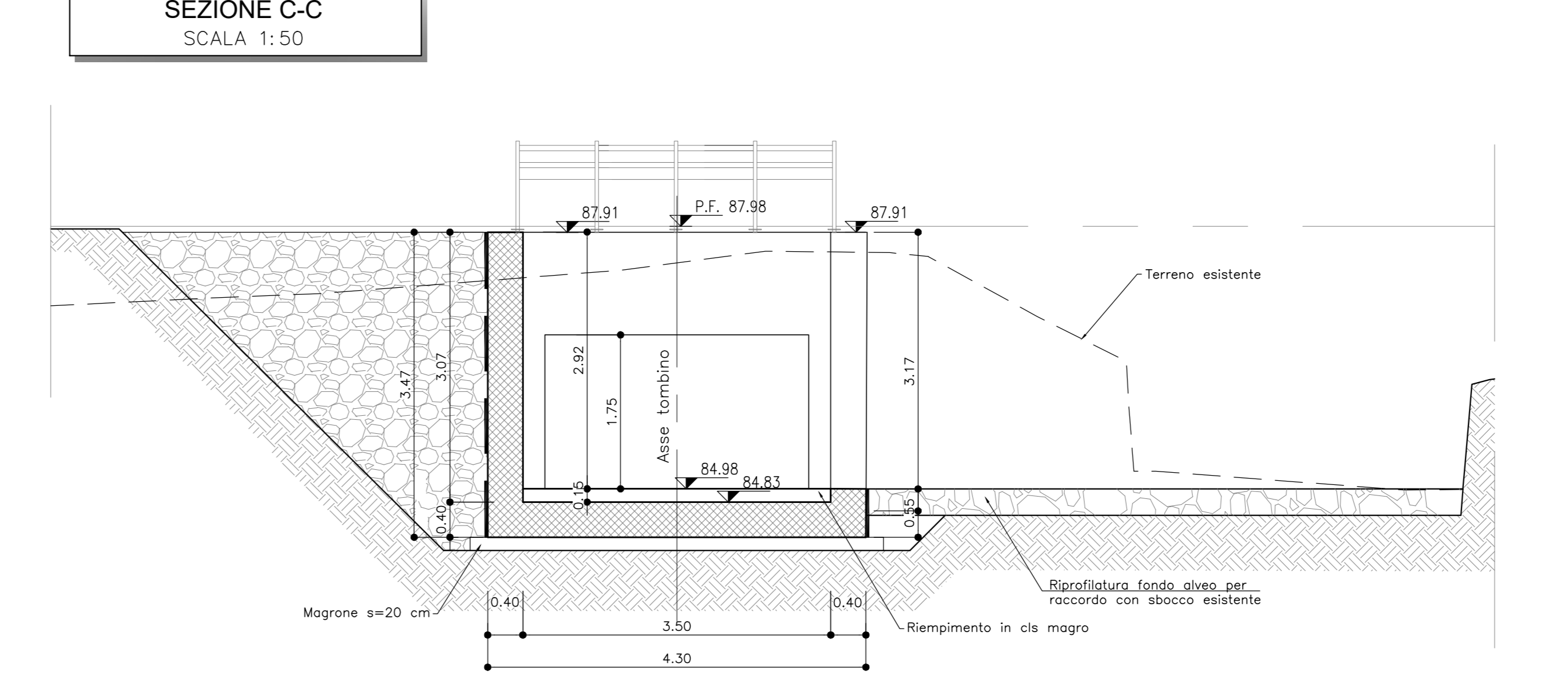
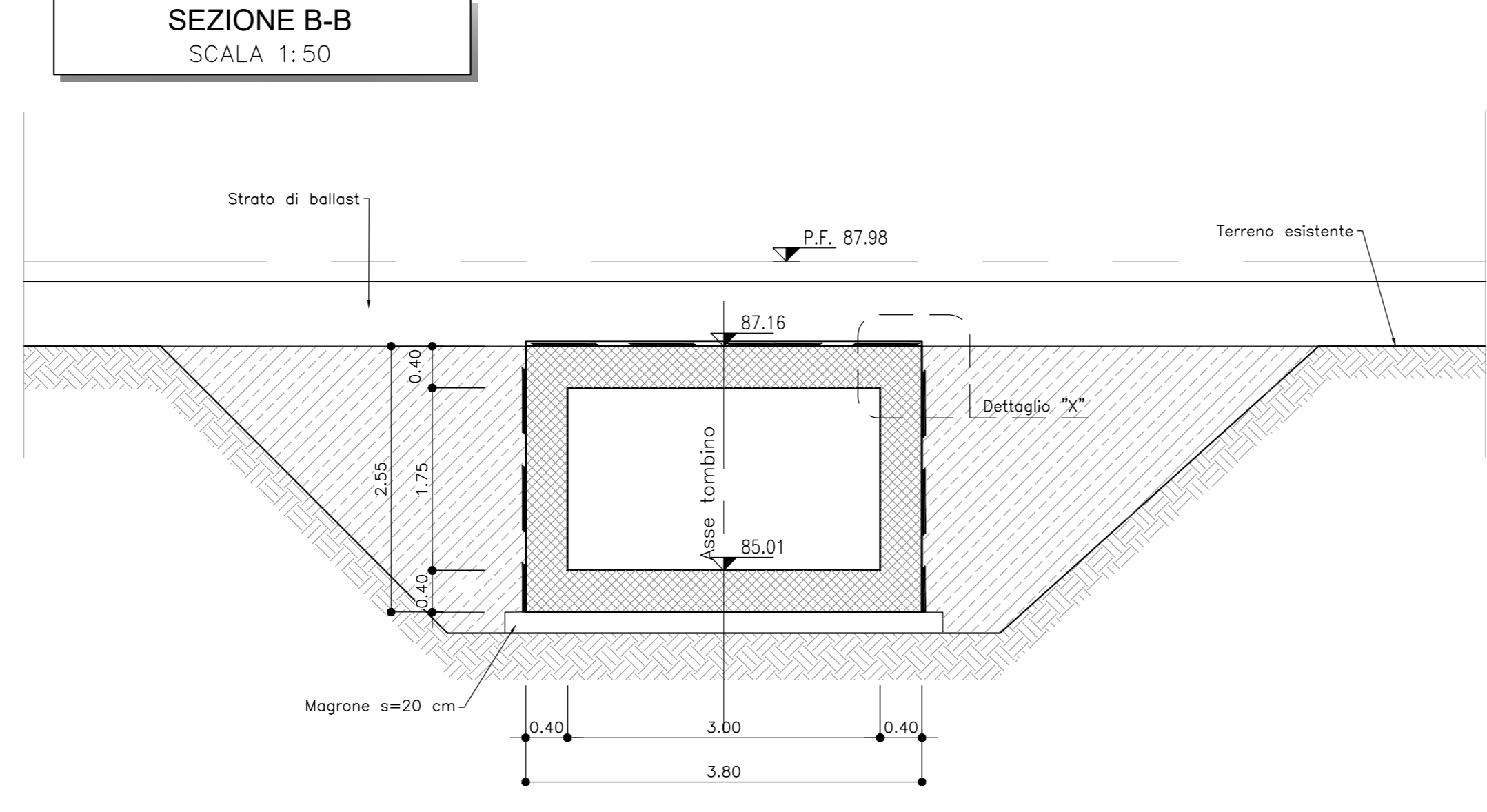
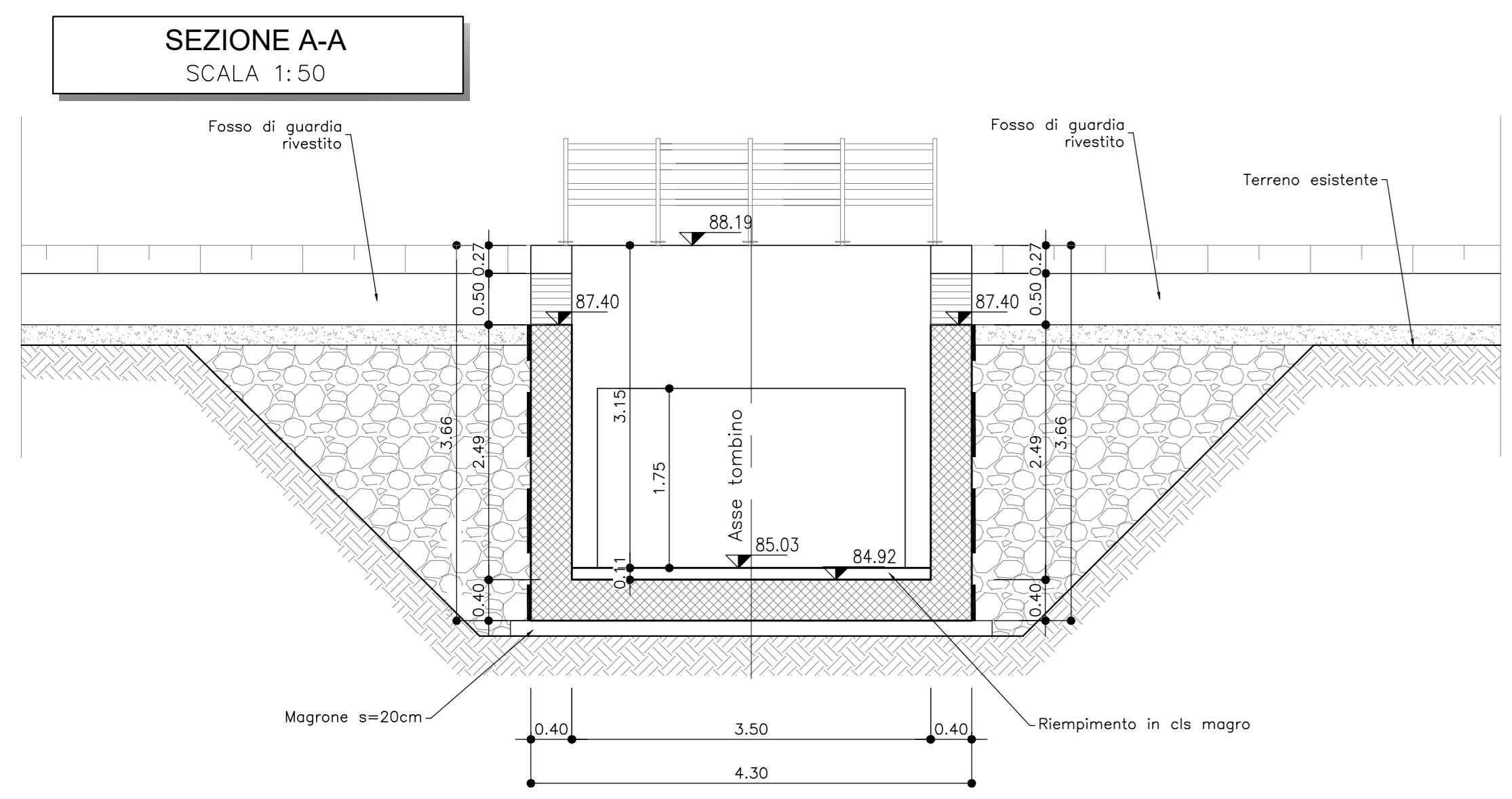


PUNTI	COORDINATE X,Y	
	X(EST)	Y(NORD)
1	102504.9645	299585.8201
2	102509.1806	299584.9686
3	102508.3284	299580.7491
4	102508.0835	299580.7986
5	102504.3381	299562.2539
6	102504.5830	299562.2044
7	102503.7309	299557.9849
8	102499.5148	299558.8364
9	102500.3670	299563.0559
10	102500.6119	299563.0064
11	102504.3573	299581.5511
12	102504.1124	299581.6006



COMMITTENTE: RFI - RETE FERROVIARIA ITALIANA - GRUPPO FERROVIE DELLO STATO ITALIANE

DIREZIONE LAVORI: ITALFERR - GRUPPO FERROVIE DELLO STATO ITALIANE

APPALTATORE: TELESE S.p.A. r.l. - Azienda a partecipazione paritetica e soggetta a licitazione

PROGETTAZIONE: Ghella, ITINERA, SALCEF, COGET IMPIANTI

MANDATARI: SYSTRA, SWS, SOTECNI

IL DIRETTORE DELLA PROGETTAZIONE: Ing. L. LACORO

PROGETTO ESECUTIVO

ITINERARIO NAPOLI-BARI RADDOPPIO TRATTA CANCELLO - BENEVENTO II LOTTO FUNZIONALE FRASSO TELESINO - VITULANO 3° SUBLOTTO SAN LORENZO - VITULANO

DISEGNO

TOMBINI E PONTICELLI IDRAULICI

IN18 - Tombinio idraulico 3.00x1.75 al km 39+554.59

Inquadramento, pianta, profilo longitudinale, sezioni

APPALTATORE: Ing. M. EMBIONE

SCALA: VARIE

COMMESSA	LOTTO	FASE	ENTE	TIPO DOC.	OPERAZIONE	DISCIPLINA	PROGR.	REV.
IF2R	32	E	ZI	AZ	IN18	00	001	B

Rev.	Descrizione	Redatto	Verificato	Data	Approvato	Data
A	EMISSIONE	M. EMBIONE	D. MATTIOLI	26/09/2021	M. EMBIONE	30/09/2021
B	REVISIONE A SEGUITO REV.	M. EMBIONE	D. MATTIOLI	29/10/2021	M. EMBIONE	30/10/2021

File: IF2R.3.2.E.ZZ.AZ.IN.18.0.001.B.dwg