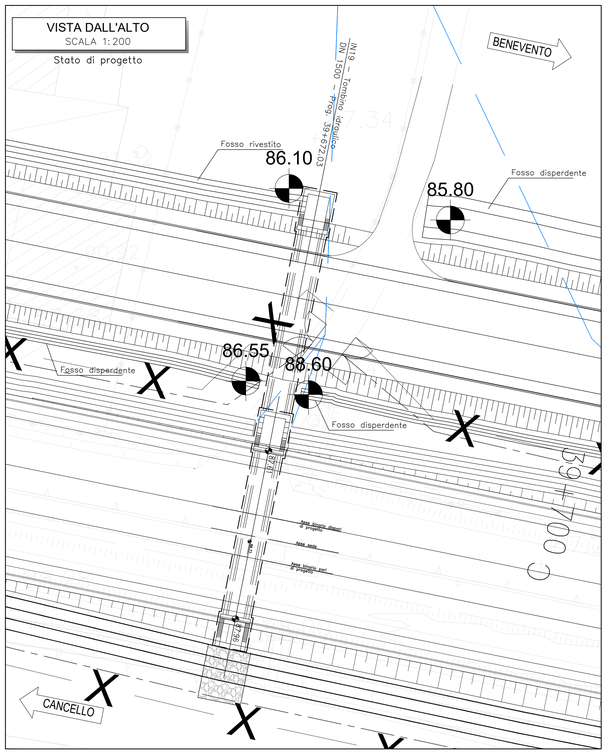

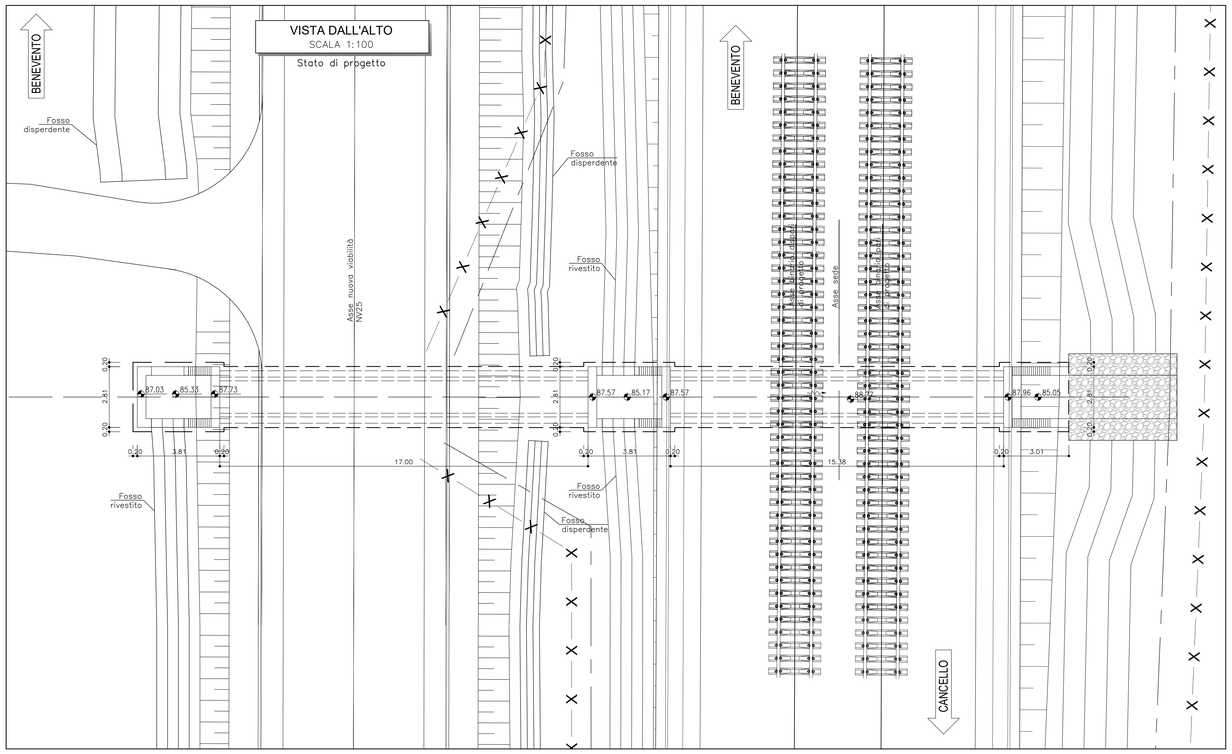

QUADRO D'UNIONE

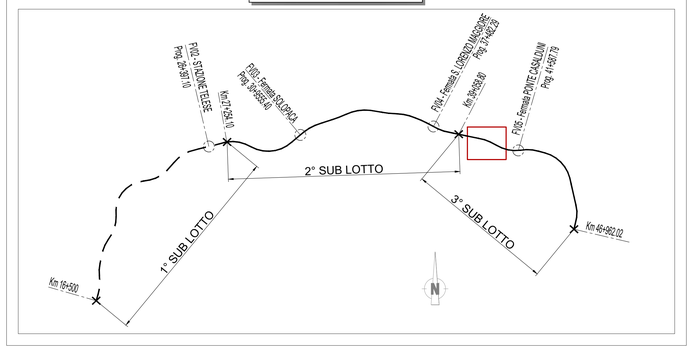

PIANTA FONDAZIONE
SCALA 1:100

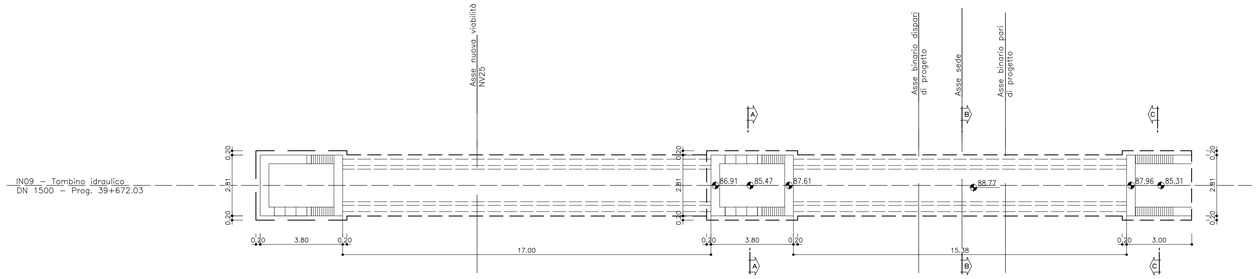

SEZIONE LONGITUDINALE
SCALA 1:100

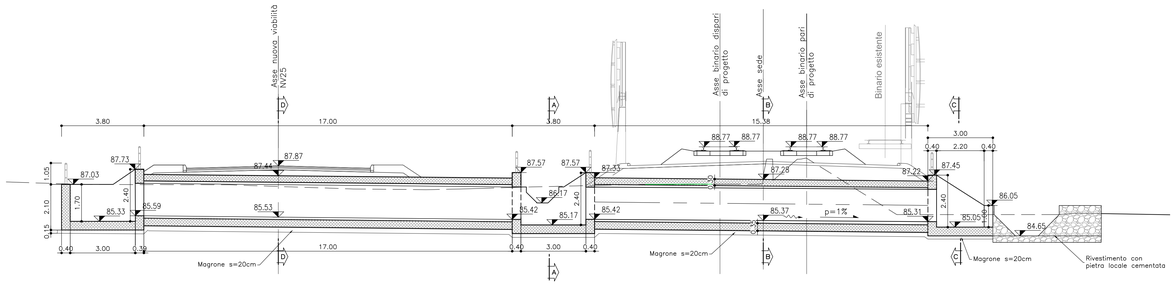

SEZIONE A-A
SCALA 1:50

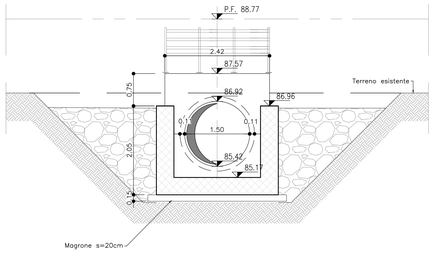

SEZIONE B-B
SCALA 1:50

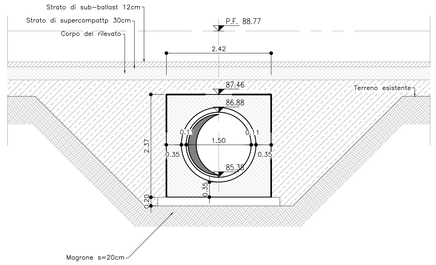

SEZIONE C-C
SCALA 1:50

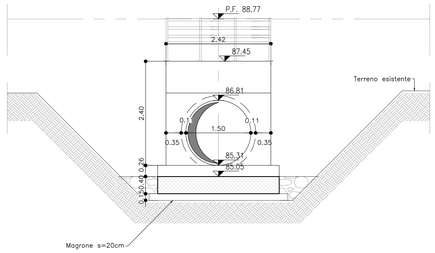

SEZIONE D-D
SCALA 1:50

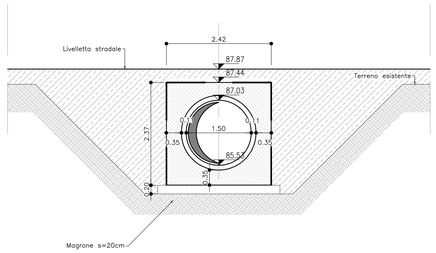

COMMITTENTE:

RFI RETE FERROVIARIA ITALIANA
GRUPPO FERROVIE DELLO STATO ITALIANE

Firmato digitalmente da: LACOPO LUCA
Data: 01/05/2022 17:04:08

DIREZIONE LAVORI:

ITALFERR
GRUPPO FERROVIE DELLO STATO ITALIANE

APPALTATORE:

TELESE S.c.a r.l.
Consorzio Trilone Società Consortile a Responsabilità Limitata

Ghella · ITINERA · SALCEF GROUP · COGET IMPIANTI

PROGETTAZIONE:

MANDATARIA: SYSTRA

MANDANTI: SWS · SOTECNI SYSTRA GROUP

IL DIRETTORE DELLA PROGETTAZIONE:
Ing. L. LACOPO
Responsabile integrazione fra le varie prestazioni specialistiche

PROGETTO ESECUTIVO

ITINERARIO NAPOLI-BARI
RADDOPPIO TRATTA CANCELLO - BENEVENTO
II LOTTO FUNZIONALE FRASSO TELESINO – VITULANO
3° SUBLOTTO SAN LORENZO – VITULANO

DISEGNO

TOMBINI E PONTICELLI IDRAULICI

IN19 - Tombino idraulico Ø 1500 al km 39+663,01

Planimetria di inquadramento, pianta, sezione longitudinale e sezioni trasversali

APPALTATORE
IL DIRETTORE TECNICO
Ing. M. TURSINI

SCALA: VARIE

COMMESSA	LOTTO	FASE	ENTE	TIPO DOC.	OPERA/DISCIPLINA	PROGR.	REV.
IF2R	32	E	ZZ	AZ	IN1900	003	A

Rev.	Descrizione	Redatto	Data	Verificato	Data	Approvato	Data	Autorizzato Data
A	EMISSIONE	M.GIRARDI	29/11/2021	D. MATURI	29/11/2021	M. NUTI	29/11/2021	IL PROGETTISTA Ing. P. CASCIO 30/11/2021

File: IF2R.3.2.E.ZZ.AZ.IN.19.0.0.003.A.dwg

n. Elab.:

ORDINE DEGLI INGEGNERI PROV. PALERMO Ing. PIETRO CASCIO Sez. A 2577

FATTORE DI PLOTTAGGIO LAYOUT: 1 unità layout = 1 mm su carta