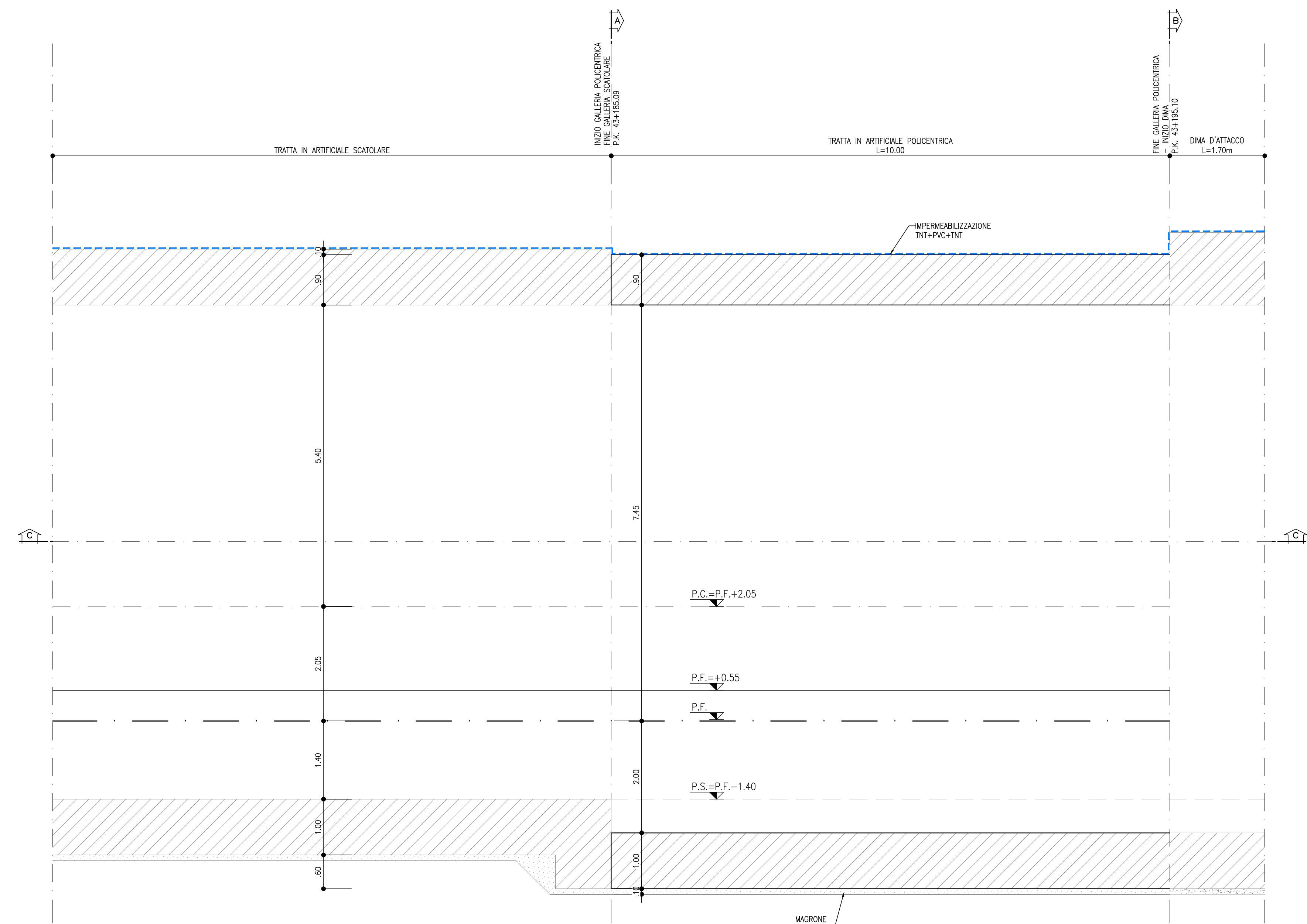
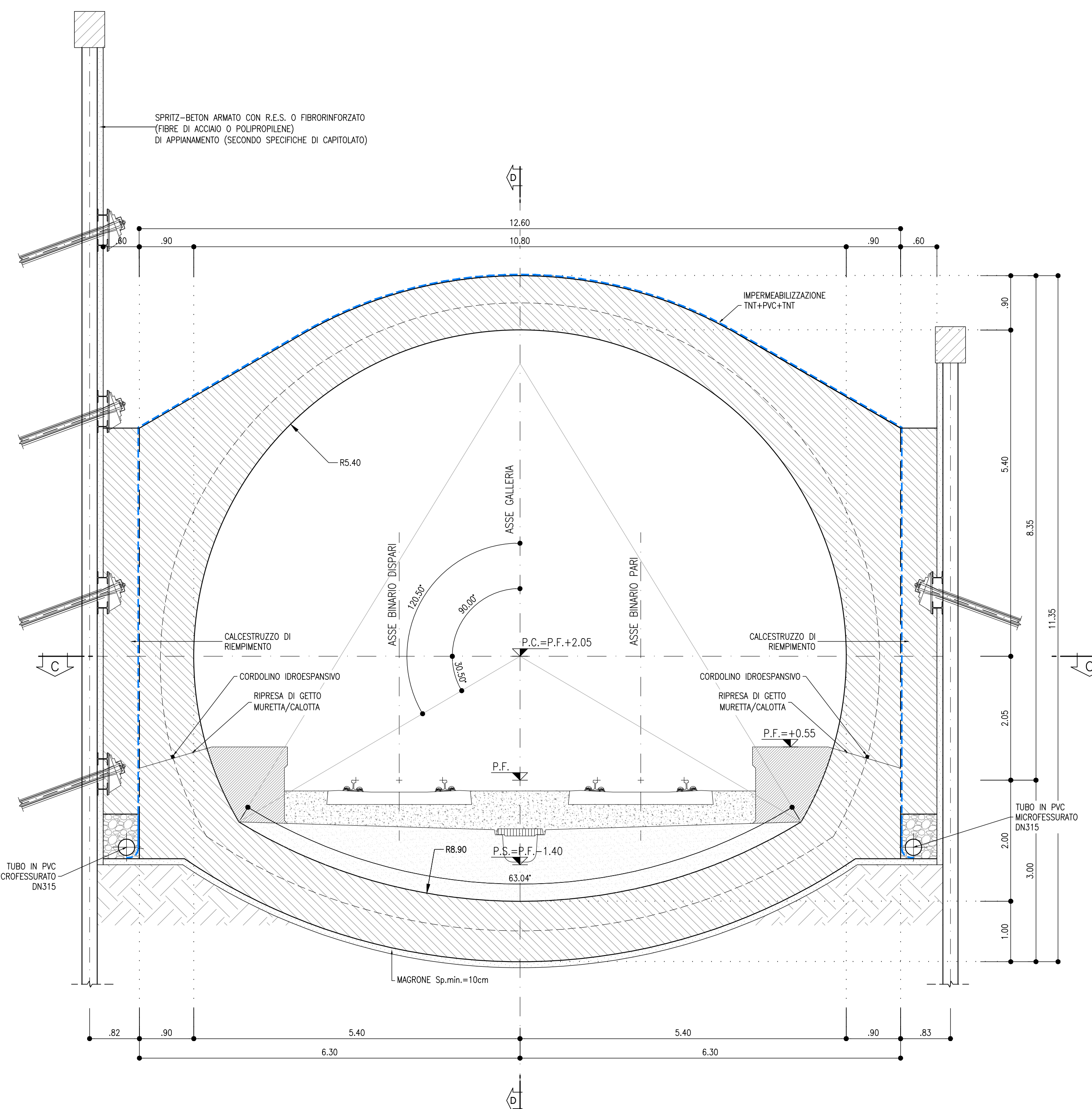


PROFILO LONGITUDINALE
SCALA 1:50
SEZIONE D-D



GALLERIA ARTIFICIALE POLICENTRICA
SCALA 1:50
SEZIONE A-A



LEGGENDA

P.C.	=	PIANO DEI CENTRI
P.F.	=	PIANO DEL FERRO
P.S.	=	PIANO DI SCIVO

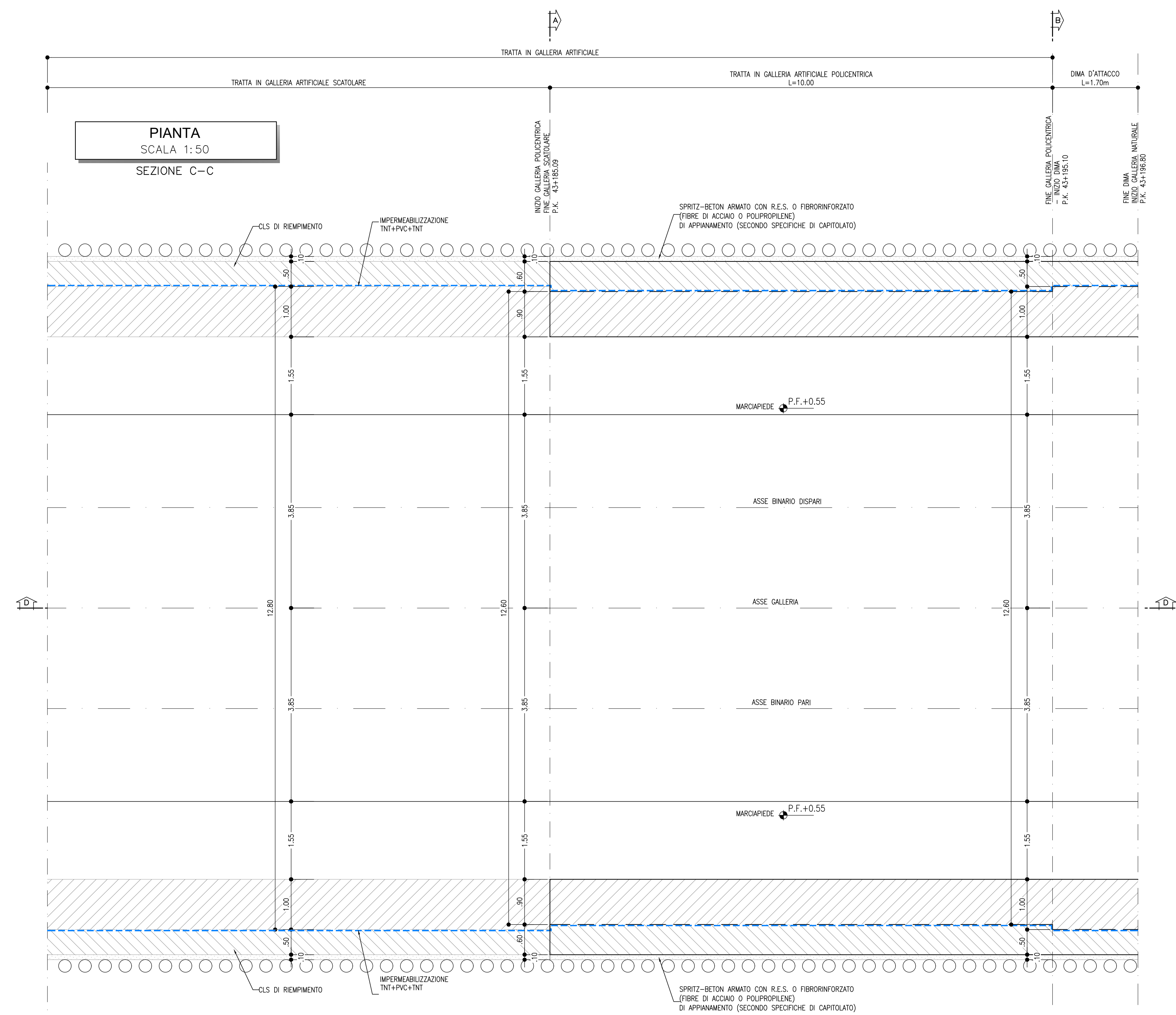
NOTA

- PER L'INCIDENZA DELLE ARMATURE SI RIMANDA ALL'ELABORATO IP2R.3.2.E.ZZ.TT.GA.00.0.001

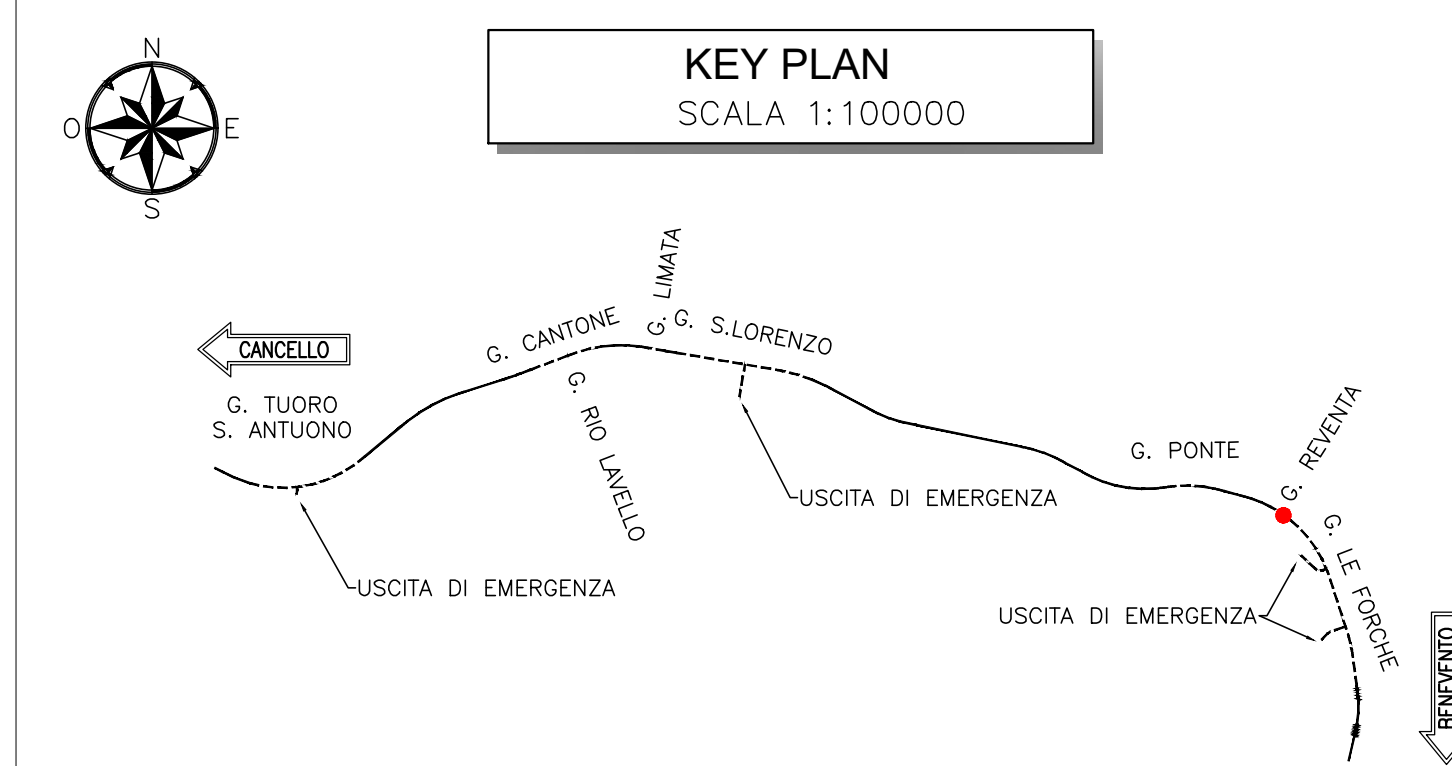
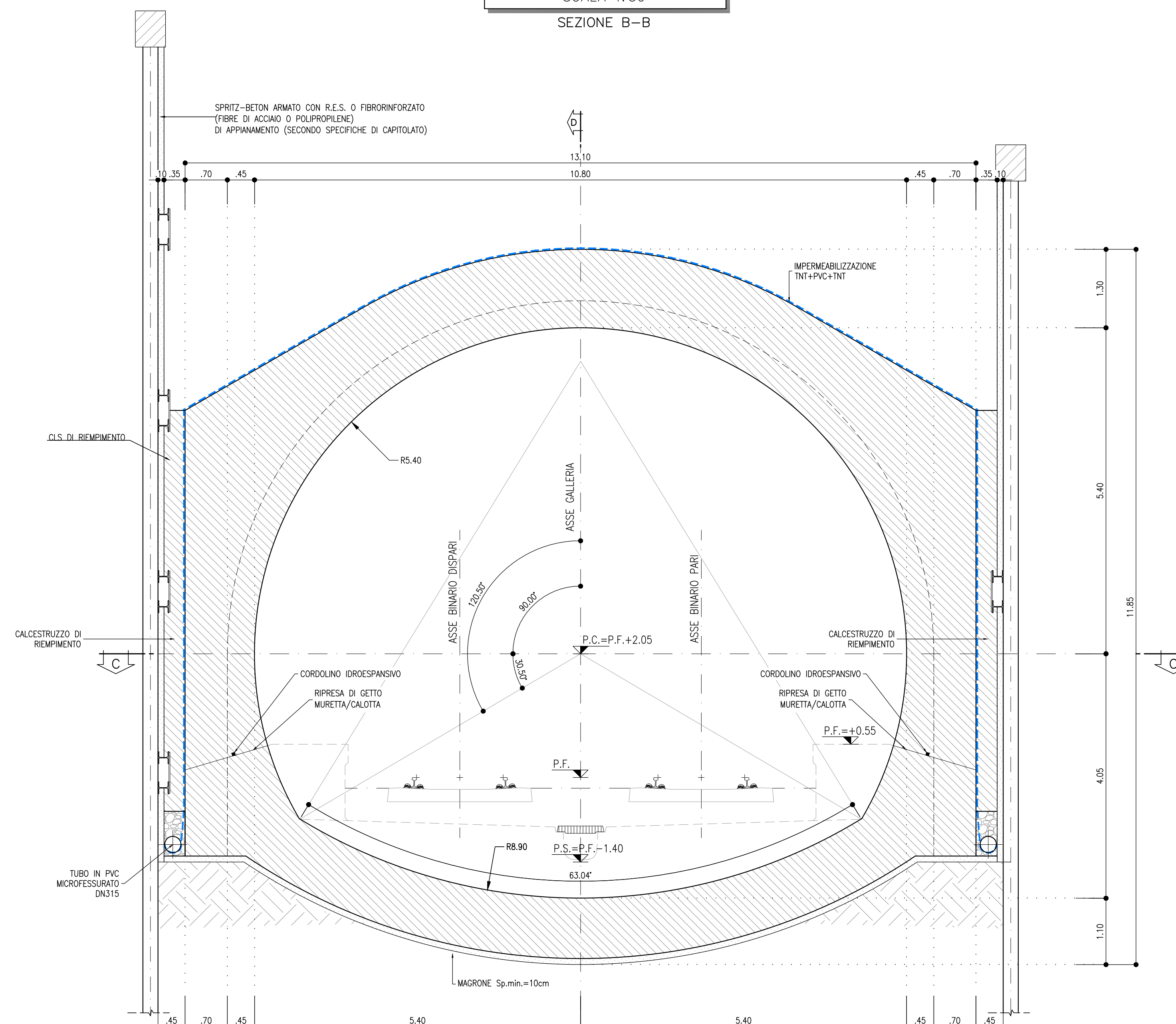
NOTE

- EVENTUALI DIFFERENZE TRA LE MISURE TOTALI E LE SOMMATORIE DELLE MISURE PARZIALI SONO OSVATE AGLI ARROTONDAMENTI AUTOMATICI DI AUTOCAD
- PER LE CARATTERISTICHE DEI MATERIALI SI RIMANDA ALL'ELABORATO IP2R.3.2.E.L.ZZ.SP.GA.00.0.001

PIANTA
SCALA 1:50
SEZIONE C-C



DIMA
SCALA 1:50
SEZIONE B-B



COMMITTENTE: **RFI** RETE FERROVIARIA ITALIANA GRUPPO FERROVIE DELLO STATO ITALIANE

DIREZIONE LAVORI: **ITALFERR** GRUPPO FERROVIE DELLO STATO ITALIANE

APPALTATORE: **TELESE S.c.a.r.l.** Consorzio Edile Società Consortile a Responsabilità Limitata

PROGETTAZIONE: **Ghella** **ITINERA** **SALCEF** **COGET IMPIANTI**

MANDATARIA: **SYSTRA** **SWS** **SOTECNI**

PROGETTO ESECUTIVO

ITINERARIO NAPOLI-BARI
RADDOPPIO TRATTA CANCELLO - BENEVENTO
IL LOTTO FUNZIONALE FRASSO TELESINO - VITULANO
3° SUBLOTTO SAN LORENZO - VITULANO

DISEGNO
GALLERIA ARTIFICIALE E IMBOCCHI GN
GA14 - GALLERIA REVENTA - IMBOCCO LATO CANCELLO
Galleria artificiale policentrica - Carpenteria

SCALA: 1:200

Rev.	Descrizione	Redatto	Data	Verificato	Data	Approvato	Data	Approvato Data
A	EMERSONE	L. PARODI	29/09/2021	L. MERITO	29/09/2021	M. NUTI	29/09/2021	
B	REVISIONE A SEGUITO REV	M. GIARDINO	29/09/2021	L. MERITO	29/09/2021	M. NUTI	29/09/2021	

File: IP2R.3.2.E.ZZ.BB.GA.14.0.0.002.B.dwg