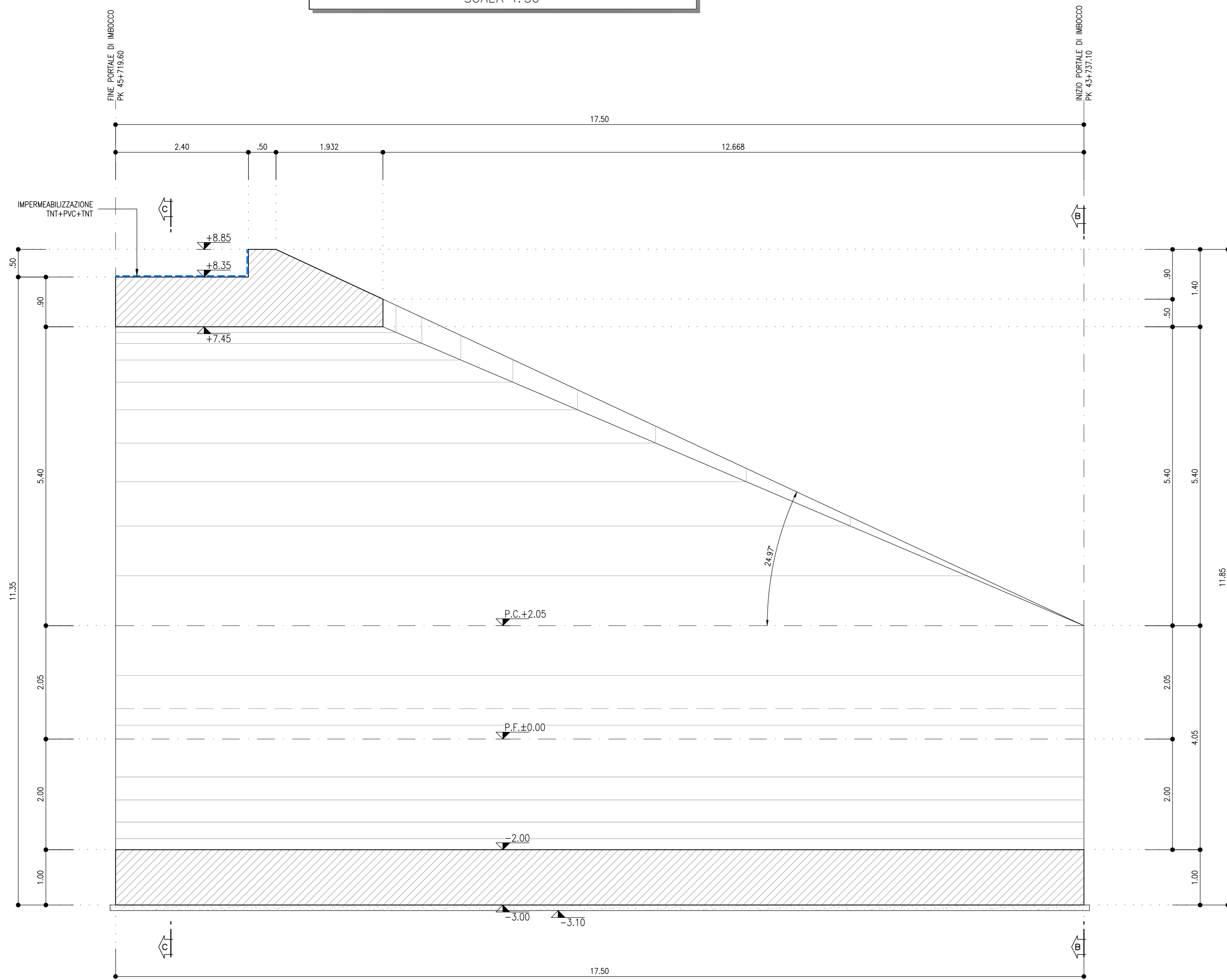
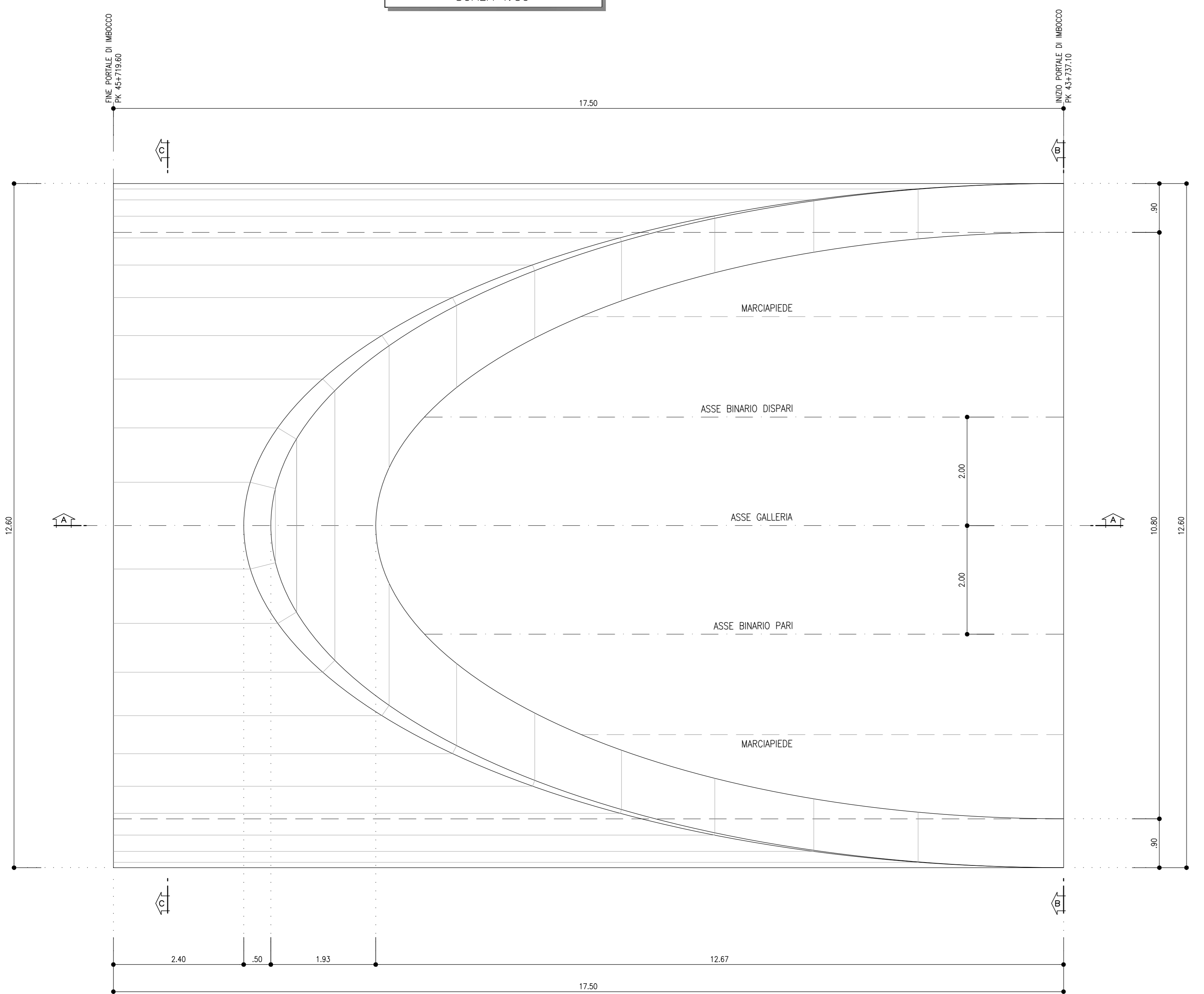


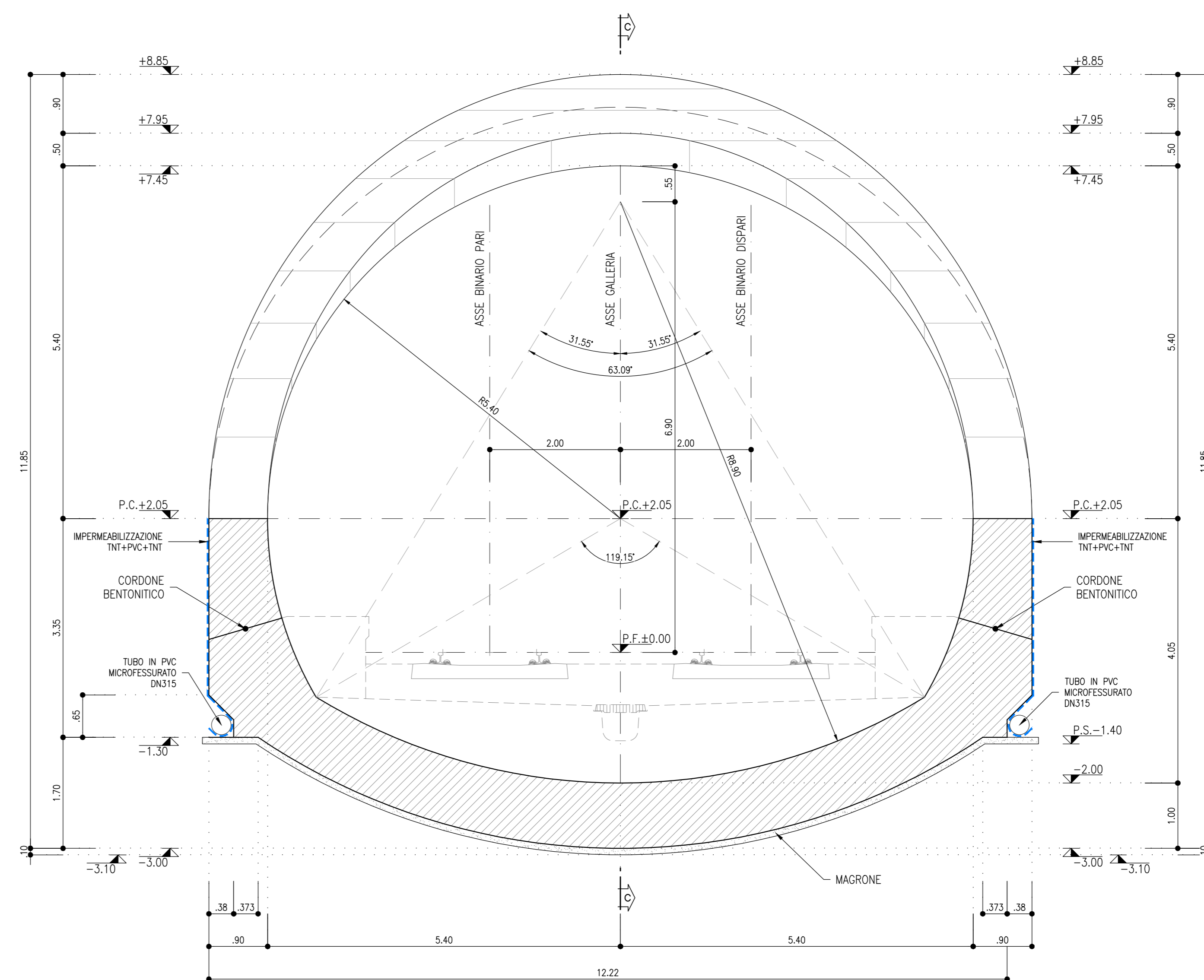
PROFILO LONGITUDINALE - SEZIONE A-A
SCALA 1:50



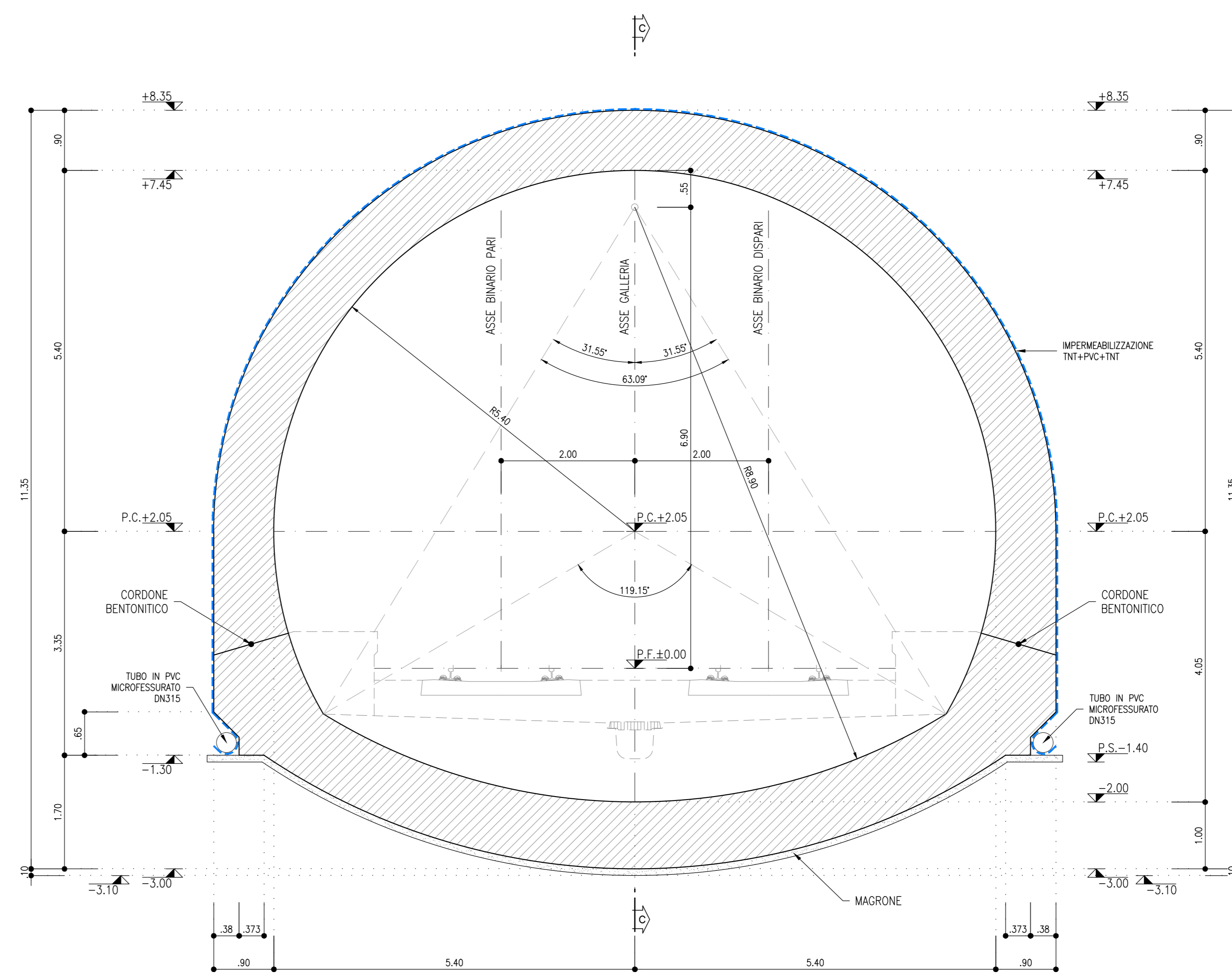
PIANTA
SCALA 1:50



SEZIONE B-B
SCALA 1:50



SEZIONE C-C
SCALA 1:50



LEGENDA

P.C. = PIANO DEI CENTRI
P.S. = PIANO DI SCAVO
P.F. = PIANO DEL FERRO

NOTA

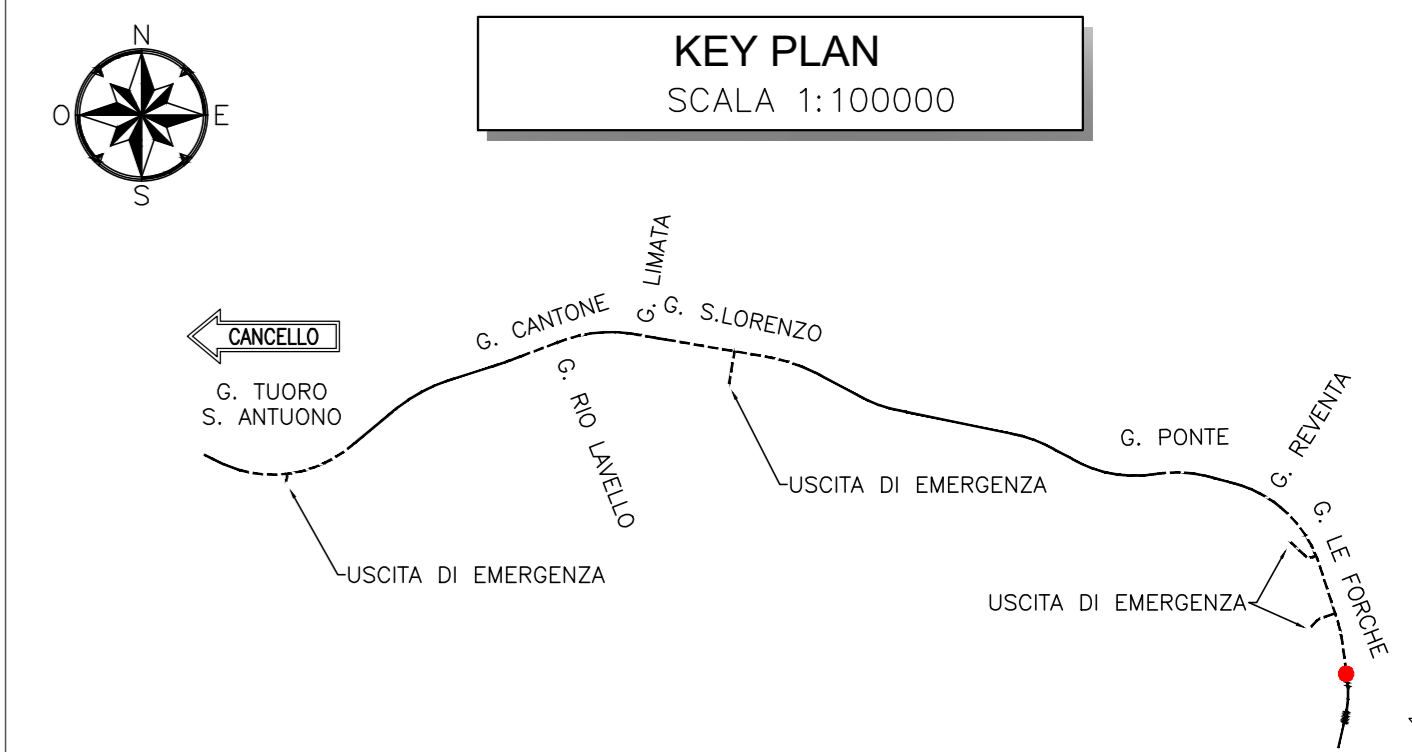
- PER L'INCIDENZA DELLE ARMATURE SI RIMANDA ALL'ELABORATO IF2R.3.2.E.ZZ.IT.GA.00.0.001

NOTE

- EVENTUALI DIFFERENZE TRA LE MISURE TOTALI E LE SOMMATORIE DELLE MISURE PARZIALI SONO DOVUTE AGLI ARROTONDAMENTI AUTOMATICI DI AUTOCAD
- PER LE CARATTERISTICHE DEI MATERIALI SI RIMANDA ALL'ELABORATO IF2R.3.2.E.ZZ.SP.GA.00.0.001

KEY PLAN

SCALA 1:100000



COMMITTENTE:
RFI
RETE FERROVIARIA ITALIANA
GRUPPO FERROVIE DELLO STATO ITALIANE

DIREZIONE LAVORI:
ITALFERR
GRUPPO FERROVIE DELLO STATO ITALIANE

APPALTATORE:
TELESE S.p.A. r.l.
Consorzio Telese Società Consortile a Scoperta Limitata

PROGETTAZIONE:
MANDATARIA: **SYSTRA** MANDANTI: **SWS** **SOTECNI** IL DIRETTORE DELLA PROGETTAZIONE: **Ing. LAZZARO**

PROGETTO ESECUTIVO
ITINERARIO NAPOLI-BARI
RADDOPPIO TRATTA CANCELLO - BENEVENTO
II LOTTO FUNZIONALE FRASSO TELESINO - VITULANO
3° SUBLOTTO SAN LORENZO - VITULANO

DISEGNO
GALLERIA ARTIFICIALE E IMBOCCHI GN
GA17 - GALLERIA LE FORCHE - IMBOCCO LATO BENEVENTO

Portale di imbocco - Carpentaria

APPALTATORE:
IL DIRETTORE TECNICO:
Ing. M. EMBRON

SCALA:
1:50

COMMESSA: **IF2R** LOTTO: **32** FASE: **E** ENTE: **ZZ** TIPO DOC.: **BB** OPERA/DISCIPLINA: **GA17** PROG.: **003** REV.: **B**

Rev.	Descrizione	Redatto	Data	Verificato	Data	Approvato	Data
A	EMISSIONE	S. BASSERNO	26/09/2021	L. REBETTO	30/09/2021	M. NUTI	30/09/2021
B	REVISIONE A SEGUITO REV.	M. GAZOTTI	28/10/2021	L. REBETTO	30/10/2021	M. NUTI	30/10/2021