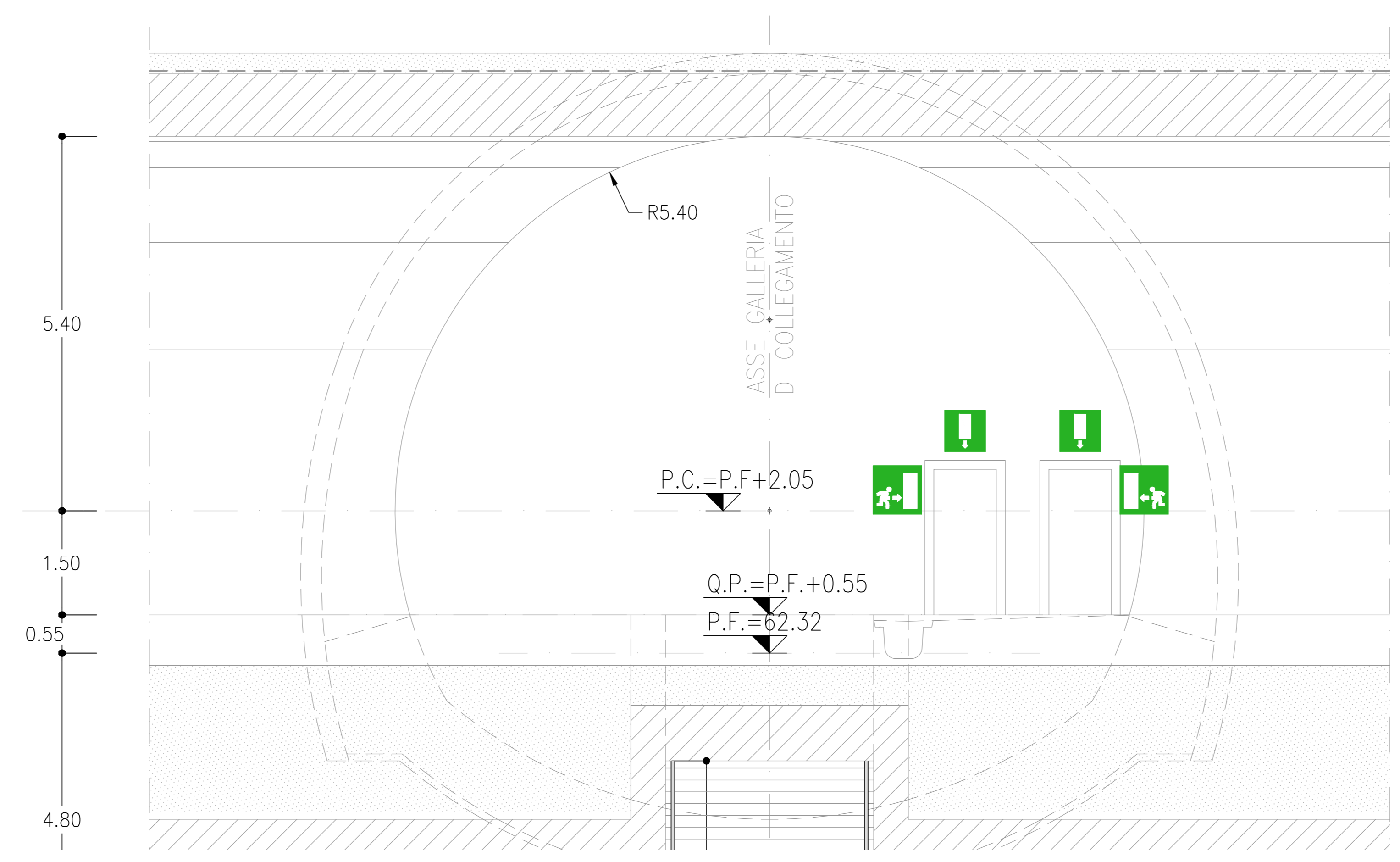
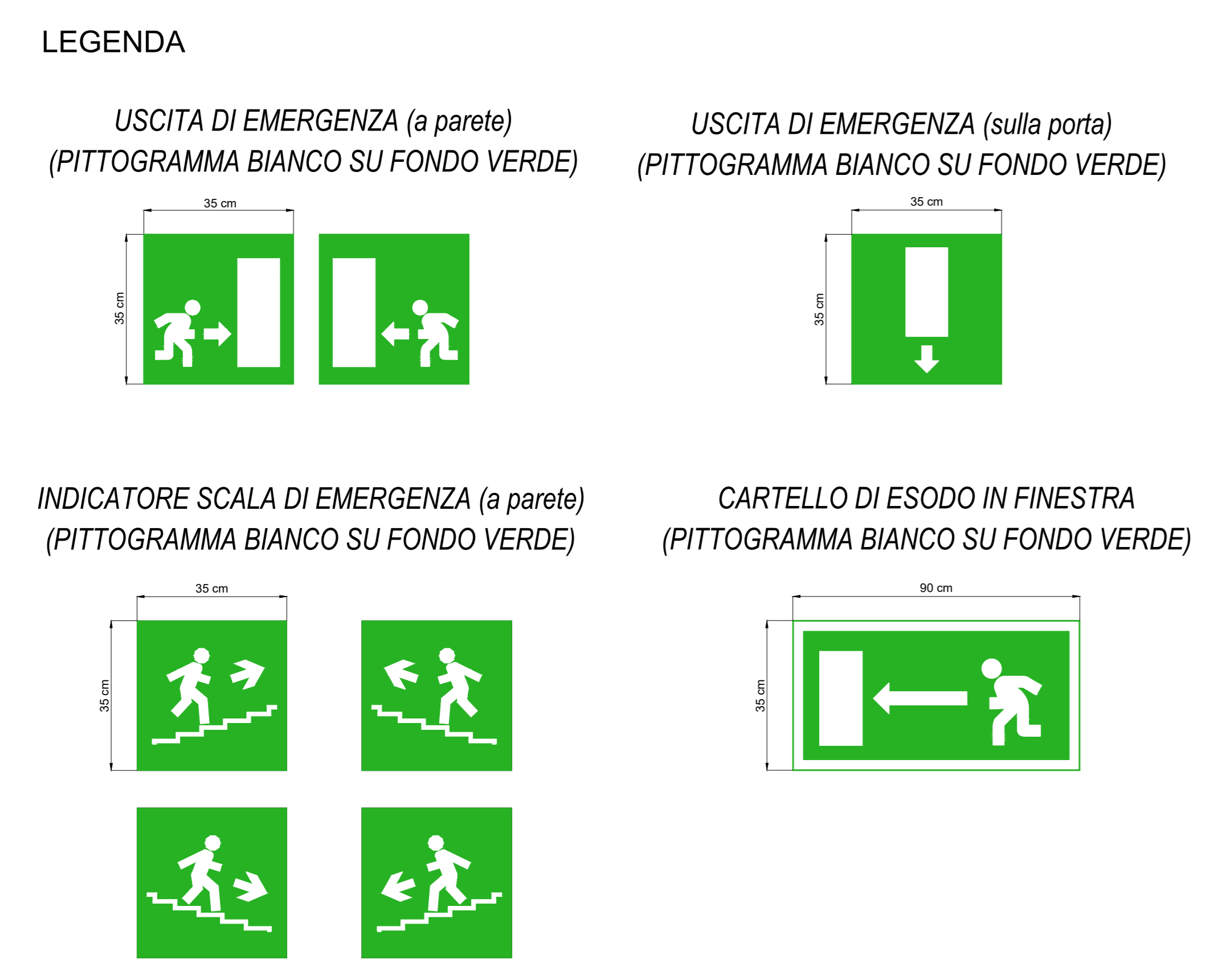
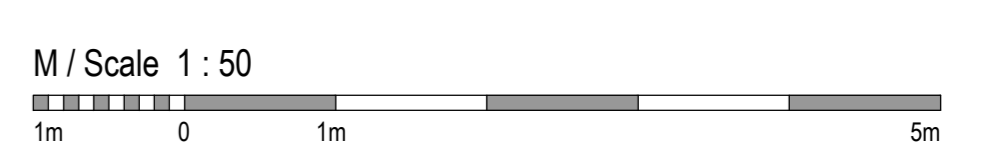


PIANTA INNESTO CUNICOLO PEDONALE - scala 1:50

- NOTE**
- LA RAPPRESENTAZIONE È VALIDA PER LE USCITE DI EMERGENZA DI TUTTE LE GALLERIE IN OGGETTO
 - I CARTELLI SONO INSTALLATI SU ENTRAMBI I LATI DELLA GALLERIA CON IL BORDO INFERIORE ALL'ALTEZZA DI 1.5 M DAL CALPESTIO
 - I CARTELLI CON INDICAZIONE DI DIREZIONE DI ESODO SONO INSTALLATI ANCHE SULLE PARETI DEL SOTTOPASSO (MINIMO 1 PER LATO)
 - NON SONO QUI CONSIDERATI I PUNTI DI EVACUAZIONE E SOCCORSO E LE GALLERIE; PER QUESTE AREE SONO PREDISPOSTI ELABORATI GRAFICI DEDICATI



SEZIONE E-E - scala 1:50

COMMITTENTE: **RFI** RETE FERROVIARIA ITALIANA GRUPPO FERROVIE DELLO STATO ITALIANE

DIREZIONE LAVORI: **ITALFERR** GRUPPO FERROVIE DELLO STATO ITALIANE

APPALTATORE: **TELESE S.c.a r.l.** Converte Telese Società Coesernte e Responsabilità Limitata

PROGETTAZIONE: **Ghella** **ITINERA** **SALCEF** **COGET IMPIANTI**

MANDATARIA: **SYSTRA** MANDANTI: **SWS** **SOTECNI**

IL DIRETTORE DELLA PROGETTAZIONE: **Ing. M. L. L. L.**

PROGETTO ESECUTIVO

ITINERARIO NAPOLI-BARI
RADDOPPIO TRATTA CANCELLO - BENEVENTO
II LOTTO FUNZIONALE FRASSO TELESINO - VITULANO
3° SUBLOTTO SAN LORENZO - VITULANO

DISEGNO: **SICUREZZA E INTEROPERABILITA'**

Uscite di emergenza - Segnaletica di emergenza

APPALTATORE: **L. DIETTERICH FENICO**

SCALA: -

Rev.	Descrizione	Redatto	Data	Verificato	Data	Approvato	Data
A	EMISSIONE	S. DIAZ	20/06/2021	S. DIAZ	20/06/2021	S. DIAZ	30/06/2021

File: IP2R_3.2.E.ZZ.DX.SC.00.0.003.A.dwg