

LEGENDA

B INDICATORE DI DISPOSITIVO DI MESSA A TERRA (LINEA DI CONTATTO) (PITTOGRAMMA BIANCO SU FONDO ROSSO)

G IDRANTE (a parete) (PITTOGRAMMA BIANCO SU FONDO ROSSO)

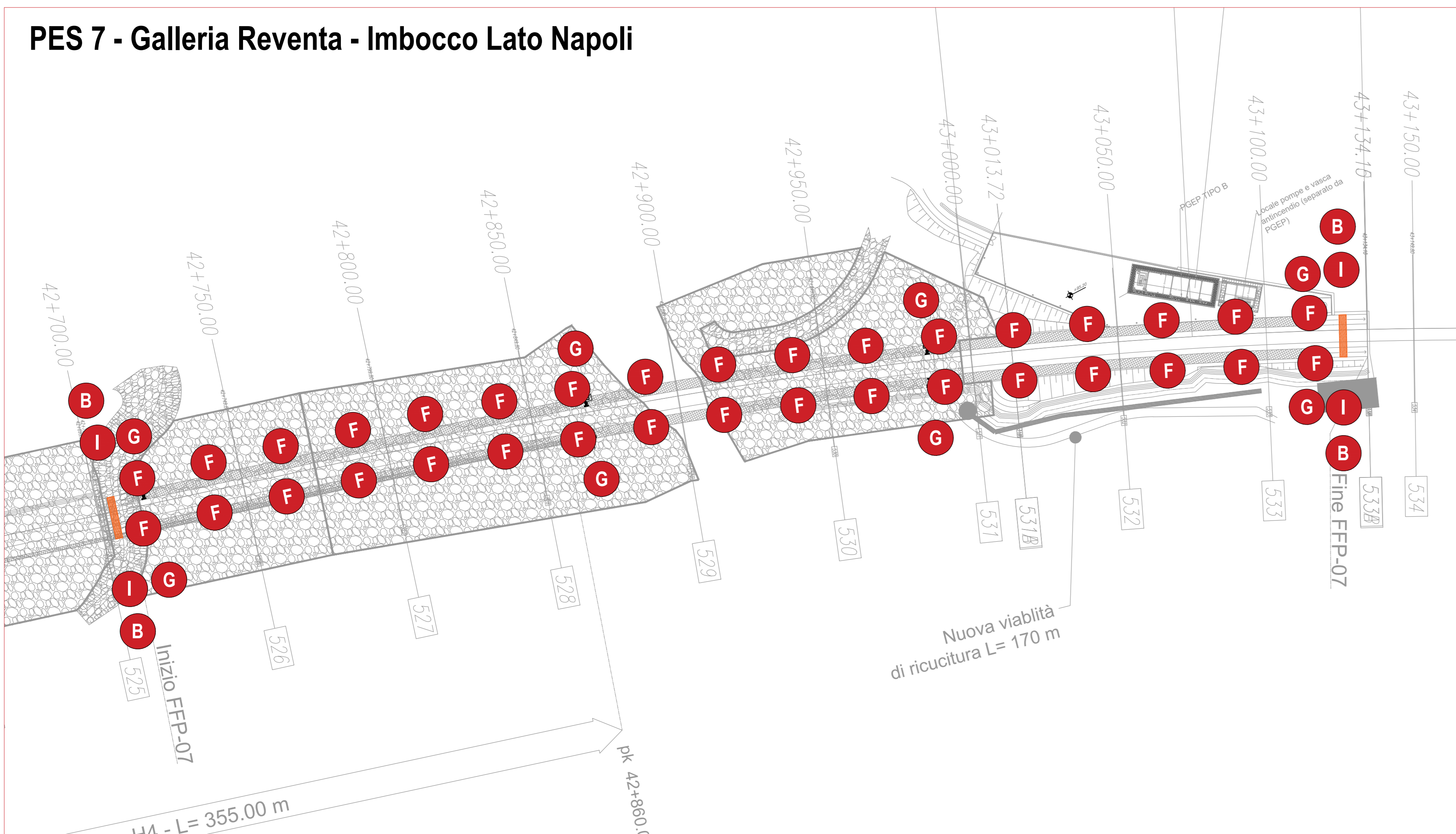
I INDICATORE ATTRAVERSAMENTO PEDONALE (in corrispondenza degli attraversamenti pedonali a raso)

F - PITTOGRAMMA FUGA UOMO BIANCO SU FONDO VERDE cm18x18
 - PITTOGRAMMA GALLERIA GIALLO, GRIGIO E VERDE
 - CARTELLO BIANCO CON SCRITTE IN NERO
 - DIMENSIONI H=42cm, L=90cm
 - Alluminio spessore 25/10
 - Fissaggio a 1.5m dal piano di camminamento, mediante n°12 tasselli meccanici a pressione diam 6mm profondità 50mm in acciaio
 N.B. Il pallino rosso va spostato nella posizione effettiva ogni 50m ovvero ogni due cartelli

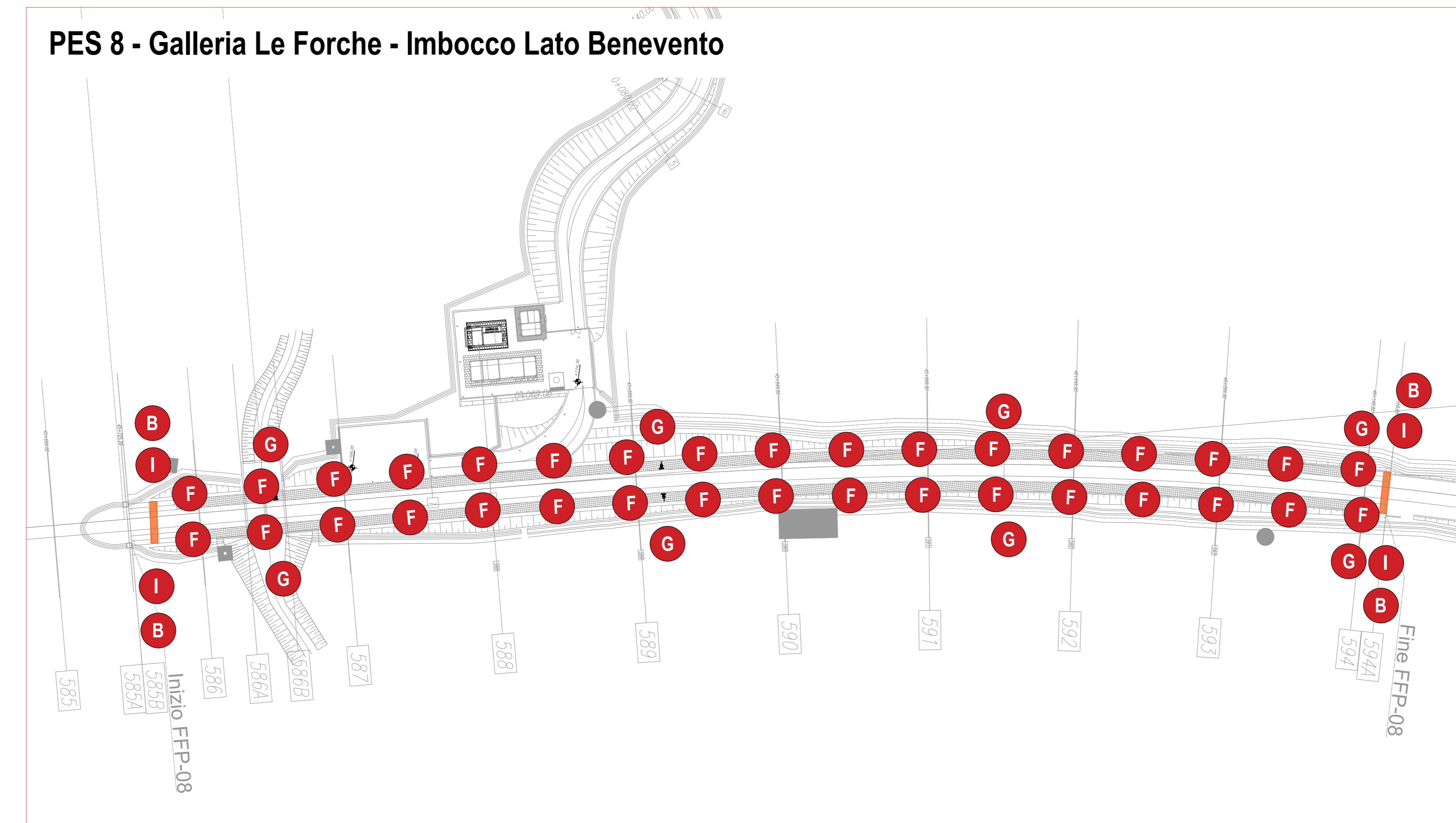
VILCO-VER-PES 7

VILCO-VER-PES 8

PES 7 - Galleria Reventa - Imbocco Lato Napoli




PES 8 - Galleria Le Forche - Imbocco Lato Benevento



NOTE

- I CARTELLI IDRANTE SARANNO POSIZIONATI IN CORRISPONDENZA DELL'IDRANTE E AVRANNO PASSO DI 125 M
- I CARTELLI DI MESSA A TERRA SARANNO POSIZIONATI IN CORRISPONDENZA DEL DISPOSITIVO MATS
- I CARTELLI DI ATTRAVERSAMENTO SARANNO POSIZIONATI IN CORRISPONDENZA DELL'ATTRAVERSAMENTO
- I CARTELLI CON INDICATI I POSSIBILI PERCORSI DA SEGUIRE PER RAGGIUNGERE L'AREA DI SICUREZZA SARANNO POSIZIONATI, LUNGO ENTRAMBI I MARCIAPIEDI DEI PUNTI DI EVACUAZIONE E SOCCORSO, CON PASSO 25 M; IL PALLINO "VOI SIETE QUI" SARA' COLLOCATO NELLA POSIZIONE EFFETTIVA OGNI 50M, OVVERO OGNI DUE CARTELLI

M / Scale 1 : 5.000



COMMITTENTE: **RFI** RETE FERROVIARIA ITALIANA GRUPPO FERROVIE DELLO STATO ITALIANO

DIREZIONE LAVORI: **ITALFERR** GRUPPO FERROVIE DELLO STATO ITALIANO

APPALTATORE: **TELESE S.c.a.r.l.** Costruzione, Tutela, Manutenzione e Impugnabilità Limitata

PROGETTAZIONE: **Ghella**, **ITINERA**, **SALCEF**, **COGET IMPIANTI**

MANDATARIA: **SYSTRA** MANDANTI: **SWS**, **SOTECNI** IL DIRETTORE DELLA PROGETTAZIONE: **Ing. L. C. C.**

PROGETTO ESECUTIVO

ITINERARIO NAPOLI-BARI
RADDOPPIO TRATTA CANCELLO - BENEVENTO
IL LOTTO FUNZIONALE FRASSO TELESINO - VITULANO
3° SUBLOTTO SAN LORENZO - VITULANO

DISEGNO: **SICUREZZA ED INTEROPERABILITA'**

Punti di evacuazione e soccorso - Segnaletica di emergenza

APPALTATORE: **Ing. L. C. C.** SCALA: -

COMMESSA	LOTTO	FASE	ENTE	TIPO DOC.	OPER./DISCIPLINA	PROGR.	REV.
IF2R	32	E	ZZ	DX	SC00000	004	A

Rev.	Descrizione	Redatto	Data	Verificato	Data	Approvato	Data
A	EMISSIONE		20/09/2021	IL DIR.	20/09/2021	IL DIR.	20/09/2021

File: IF2R_3.2.E.ZZ.DX.SC.00.0.0.004.A.dwg In. Esb.