PROFILO LONGITUDINALE
SCALA 1:500



Q.Rif.=60.00

PROGRESSIVE	QUOTE TERRENO	QUOTE PROGETTO
0.00	127.37	125.52
13.80	130.90	125.45
36.90	136.84	123.95
38.60	137.27	123.84
64.00	143.77	122.17
89.00	152.61	120.53
114.00	165.12	118.89
139.00	173.98	117.25
164.00	180.15	115.61
189.00	180.44	113.97
214.00	177.12	112.33
239.00	174.13	110.69
264.00	170.51	109.05
289.00	170.66	107.41
314.00	172.37	105.77
339.00	173.60	104.13
364.00	174.14	102.49
389.00	174.06	100.85
418.69	175.66	98.90
425.24	176.27	98.58
450.24	177.08	98.58
467.71	177.23	98.03 (P.F.)

PARZIALI	13.80	23.10	1.70	25.00	25.00	25.00	25.00	25.00	25.00	25.00	25.00	25.00	25.00	25.00	25.00	25.00	25.00	6.55	25.00	17.46

PENDENZE	0.05%	6.56%	0.00%
LUNGHEZZE	13.50	409.73	45.45

KEY PLAN
SCALA 1:100000

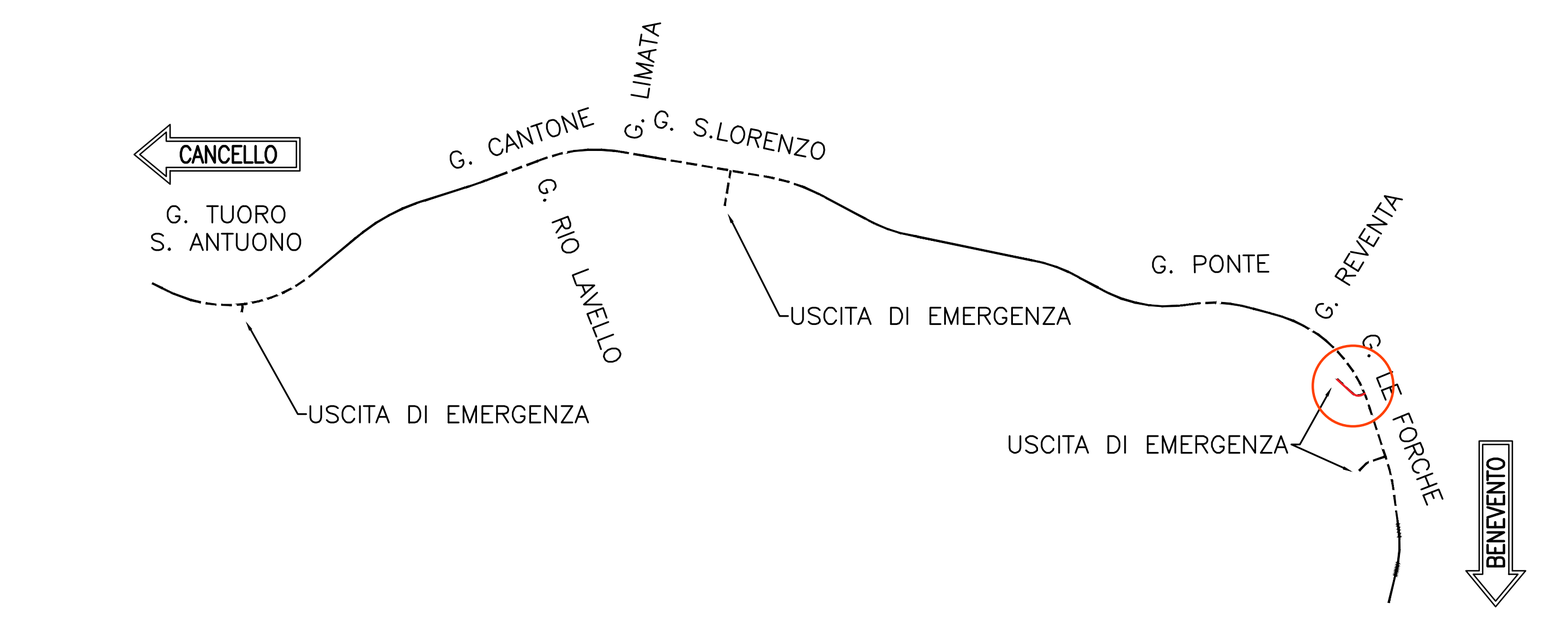

PLANIMETRIA
SCALA 1:500

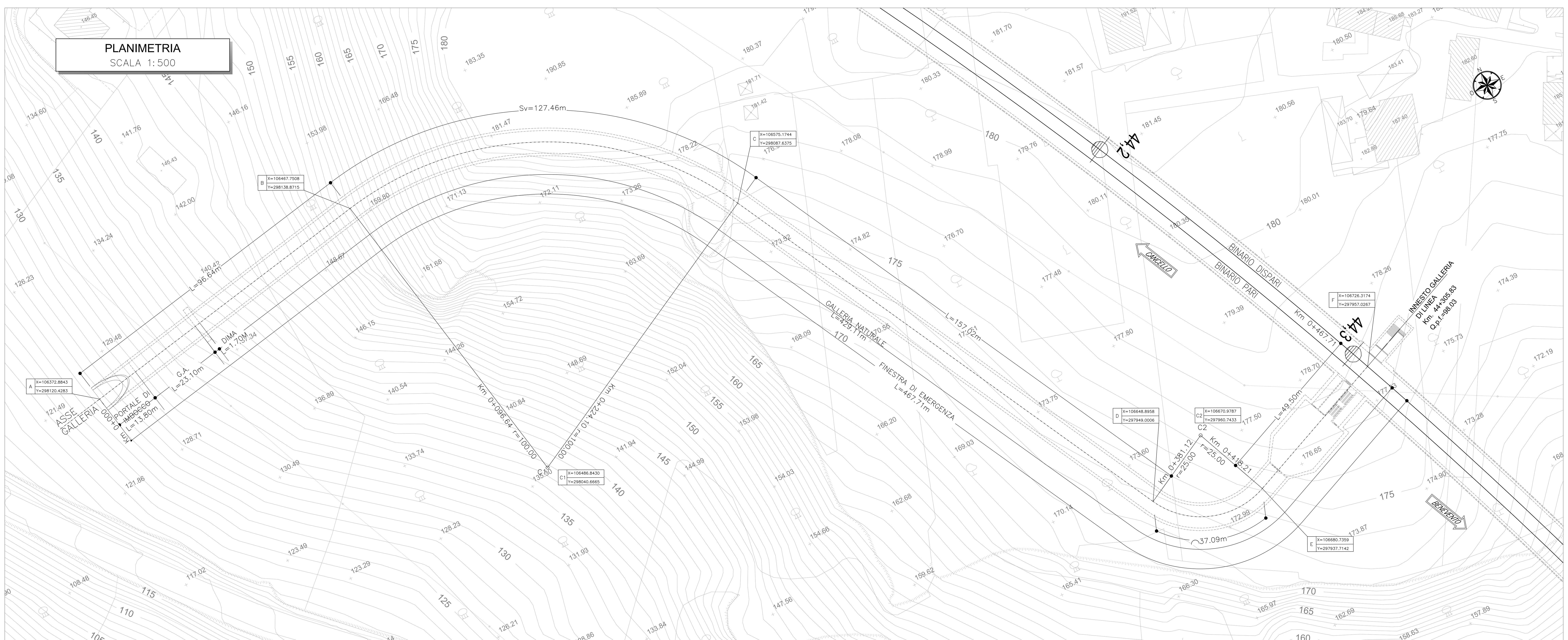

COMMITTENTE:

RFI RETE FERROVIARIA ITALIANA
GRUPPO FERROVIE DELLO STATO ITALIANE

Firmato digitalmente da: LACOPO LUCA
Data: 01/03/2022 17:52:20

DIREZIONE LAVORI:

ITALFERR
GRUPPO FERROVIE DELLO STATO ITALIANE

APPALTATORE:

TELESE S.c.a r.l.
Consorzio Telese Società Consortile a Responsabilità Limitata

Ghella — ITINERA — SALCEF — COGET IMPIANTI

PROGETTAZIONE:

MANDATARIA: SYSTRA
MANDANTI: SWS, SOTECNI

IL DIRETTORE DELLA PROGETTAZIONE:
Ing. L. LACOPO
Responsabile integrazione fra le varie prestazioni specialistiche

PROGETTO ESECUTIVO

ITINERARIO NAPOLI-BARI
RADDOPPIO TRATTA CANCELLO - BENEVENTO
II LOTTO FUNZIONALE FRASSO TELESINO – VITULANO
3° SUBLOTTO SAN LORENZO – VITULANO

DISEGNO

GALLERIA NATURALE

GN10 - GALLERIA LE FORCHE-FINESTRA COSTRUTTIVA/USCITA DI EMERGENZA pk 44+305 km

Planimetria e profilo longitudinale

APPALTATORE
IL DIRETTORE TECNICO
Ing. M. FERRONI

SCALA: 1:500

COMMESSA	LOTTO	FASE	ENTE	TIPO DOC.	OPERA/DISCIPLINA	PROGR.	REV.
IF2R	32	E	ZZ	L8	GN1000	001	B

Rev.	Descrizione	Redatto	Data	Verificato	Data	Approvato	Data	Autorizzato Data
A	EMISSIONE	E. TARCA	29/06/2021	L. REPETTO	30/06/2021	M. NUTI	30/06/2021	IL PROGETTISTA P. Cucino 31/10/2021
B	REVISIONE A SEGUITO RDV	S. BARBIERO	29/10/2021	L. REPETTO	30/10/2021	M. NUTI	30/10/2021	

File: IF2R.3.2.E.ZZ.L8.GN.10.0.0.001.B.dwg | n. Elab.: