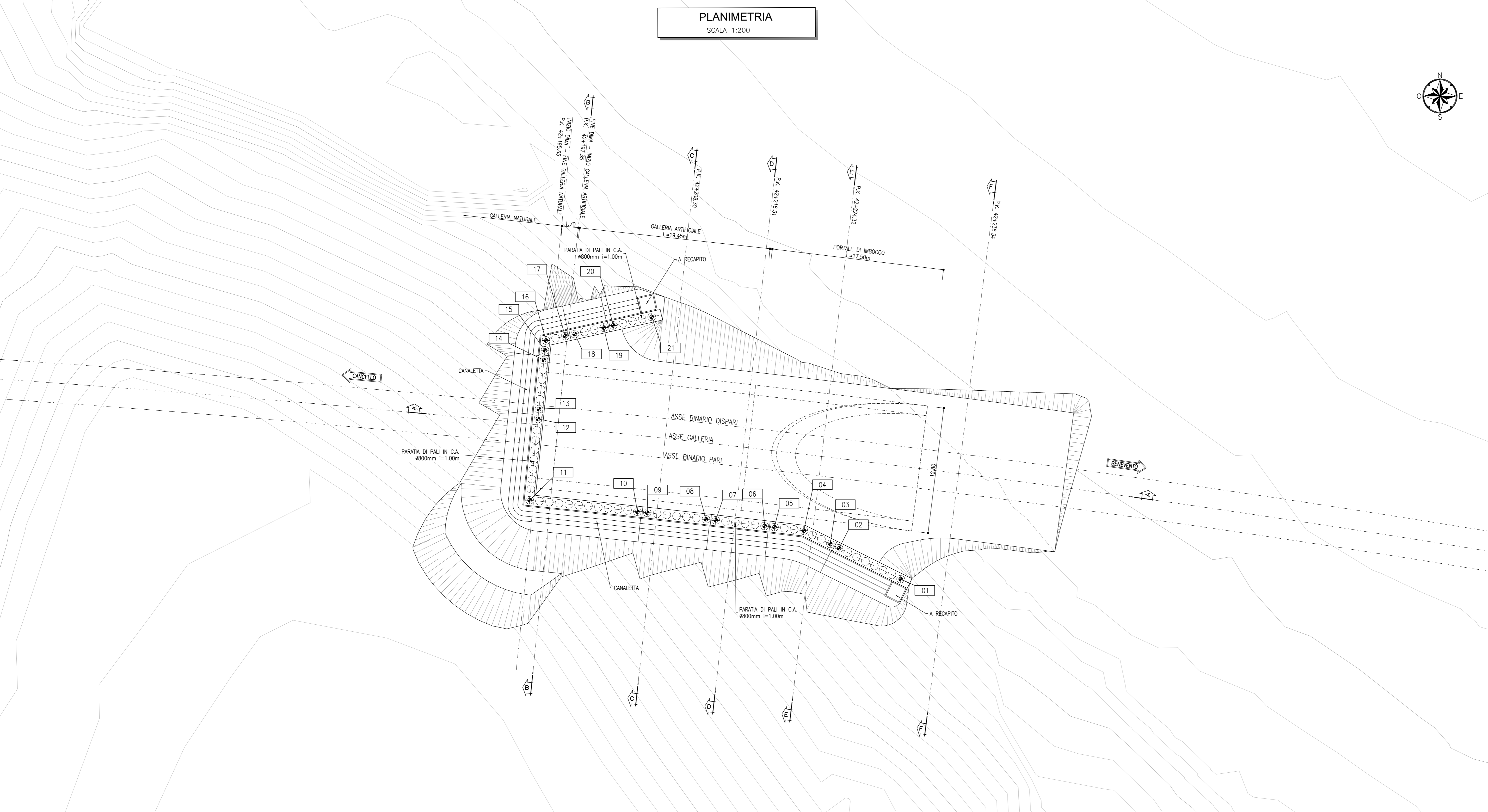



**PLANIMETRIA**  
SCALA 1:200



**TABELLA DI TRACCIAMENTO**

NOME	X [m]	Y [m]	Z [m]
PT. 01	105067.61	299013.63	96.36
PT. 02	105061.35	299016.76	96.36
PT. 03	105060.46	299017.21	98.00
PT. 04	105057.77	299018.55	98.00
PT. 05	105054.79	299018.90	98.00
PT. 06	105053.80	299019.02	100.65
PT. 07	105048.83	299019.59	100.65
PT. 08	105047.84	299019.71	103.65
PT. 09	105041.88	299020.37	103.65
PT. 10	105040.88	299020.48	106.75
PT. 11	105029.94	299021.64	106.75
PT. 12	105030.79	299023.90	106.75
PT. 13	105030.89	299030.89	103.65
PT. 14	105031.40	299035.87	103.65
PT. 15	105031.50	299036.86	100.65
PT. 16	105031.60	299037.85	100.65
PT. 17	105033.55	299038.29	100.65
PT. 18	105034.53	299038.51	97.65
PT. 19	105037.45	299039.16	97.65
PT. 20	105038.43	299039.38	94.65
PT. 21	105042.33	299040.25	94.65

**LEGENDA**

P.C.=	PIANO DEI CENTRI
P.S.=	PIANO DI SCAVO
P.F.=	PIANO DEL FERRO

**NOTA**

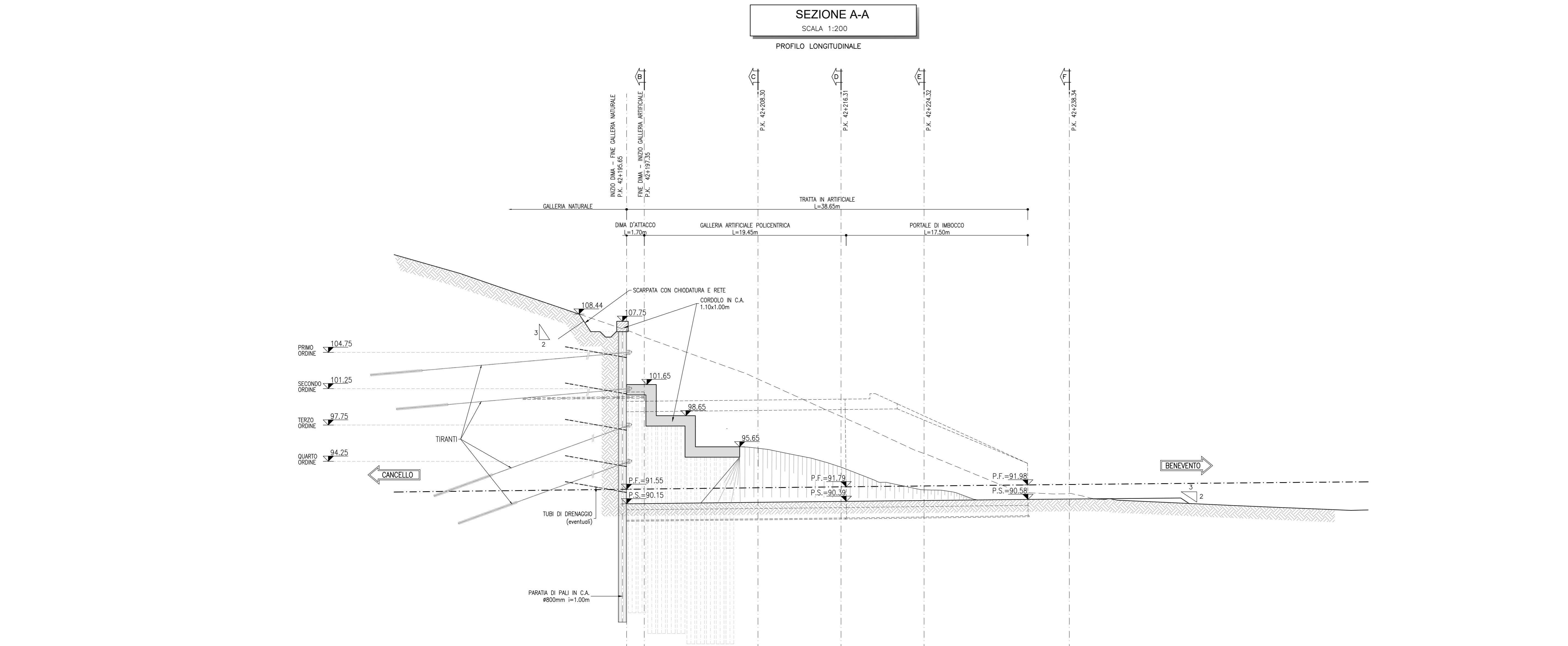
- PER L'INCIDENZA DELLE ARMATURE SI RIMANDA ALL'ELABORATO IP2R.3.2.E.ZZ.IT.GA.00.0.0.01

**NOTE**

- EVENTUALI DIFFERENZE TRA LE MISURE TOTALI E LE SOMMATORIE DELLE MISURE PARZIALI SONO DOVUTE AGLI ARROTONDAMENTI AUTOMATICI DI AUTOCAD

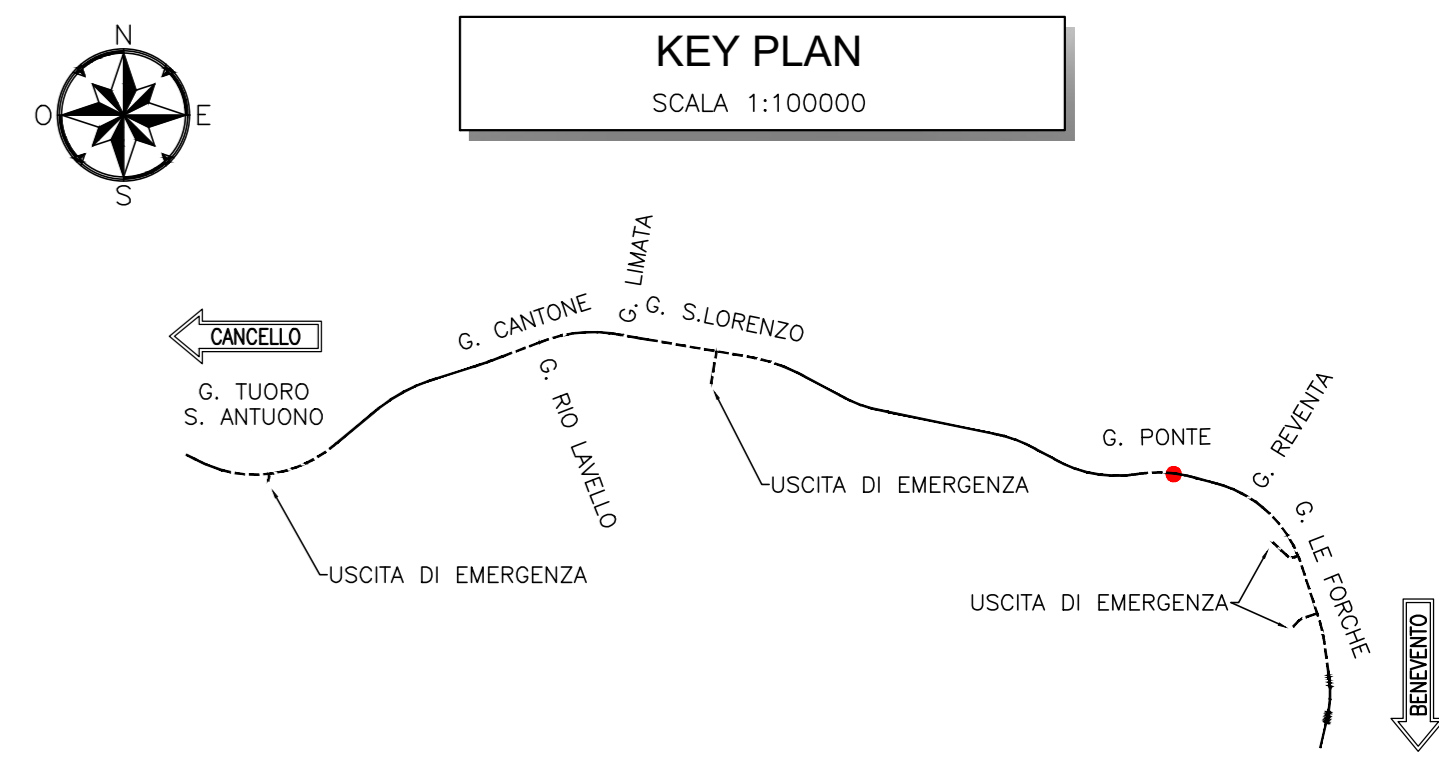
- PER LE CARATTERISTICHE DEI MATERIALI SI RIMANDA ALL'ELABORATO IP2R.3.2.E.ZZ.SP.GA.00.0.0.01

**SEZIONE A-A**  
SCALA 1:200



Q<sub>Rif</sub> = 75.00

PROGRESSIVE	QUOTE TERRENO	QUOTE PROGETTO	PARZIALI
42195.00	112.89	91.30	10.00
42197.35	110.76	91.62	10.00
42197.35	107.35	91.54	10.00
42197.35	107.75	91.65	10.00
42214.87	99.49	91.77	10.00
42214.87	95.03	91.87	10.00
42224.30	91.23	91.97	10.00
42224.30	89.14	92.07	10.00
42224.30	89.38	92.17	10.00
42224.30	89.37	92.25	10.00



**COMMITTENTE:** RFI - RETE FERROVIARIA ITALIANA - GRUPPO FERROVIE DELLO STATO ITALIANE

**DIREZIONE LAVORI:** ITALFERR - GRUPPO FERROVIE DELLO STATO ITALIANE

**APPALTATORE:** TELESE S.p.A. r.l. - Consorzio Edile Società Costruttrici e Impianti Limitata

**PROGETTAZIONE:** GHELLA, ITINERA, SALCEF, COGET IMPIANTI

**MANDATARI:** SYSTRA, SWS, SOTECNI

**IL DIRETTORE DELLA PROGETTAZIONE:** Ing. L. LAURICINO

**PROGETTO ESECUTIVO**

**ITINERARIO NAPOLI-BARI**  
**RADDOPPIO TRATTA CANCELLO - BENEVENTO**  
**II LOTTO FUNZIONALE FRASSO TELESINO - VITULANO**  
**3° SUBLOTTO SAN LORENZO - VITULANO**

**DISEGNO**  
**GALLERIA ARTIFICIALE E IMBOCCO GN**  
**GA13 - GALLERIA PONTE - IMBOCCO LATO BENEVENTO**

Fase provvisoria - Planimetria e profilo longitudinale

APPALTATORE	SCALA:
Ing. M. EMBIONE	1:200

COMMESSA	LOTTO	FASE	ENTE	TIPO DOC.	OPERAZIONE	DISCIPLINA	PROGR.	REV.
IF2R	32	E	ZZ	L9	GA13	000	001	B

Rev.	Descrizione	Redatto	Verificato	Approvato	Data
A	EMISSIONE	M. BRONKHORST	L. LAURICINO	M. BALDI	30/09/2021
B	REVISIONE A SEGUITO REV.	M. GAZOTTI	L. LAURICINO	M. BALDI	30/10/2021

File: IP2R.3.2.E.ZZ.L9.GA.13.0.0.001.B.dwg