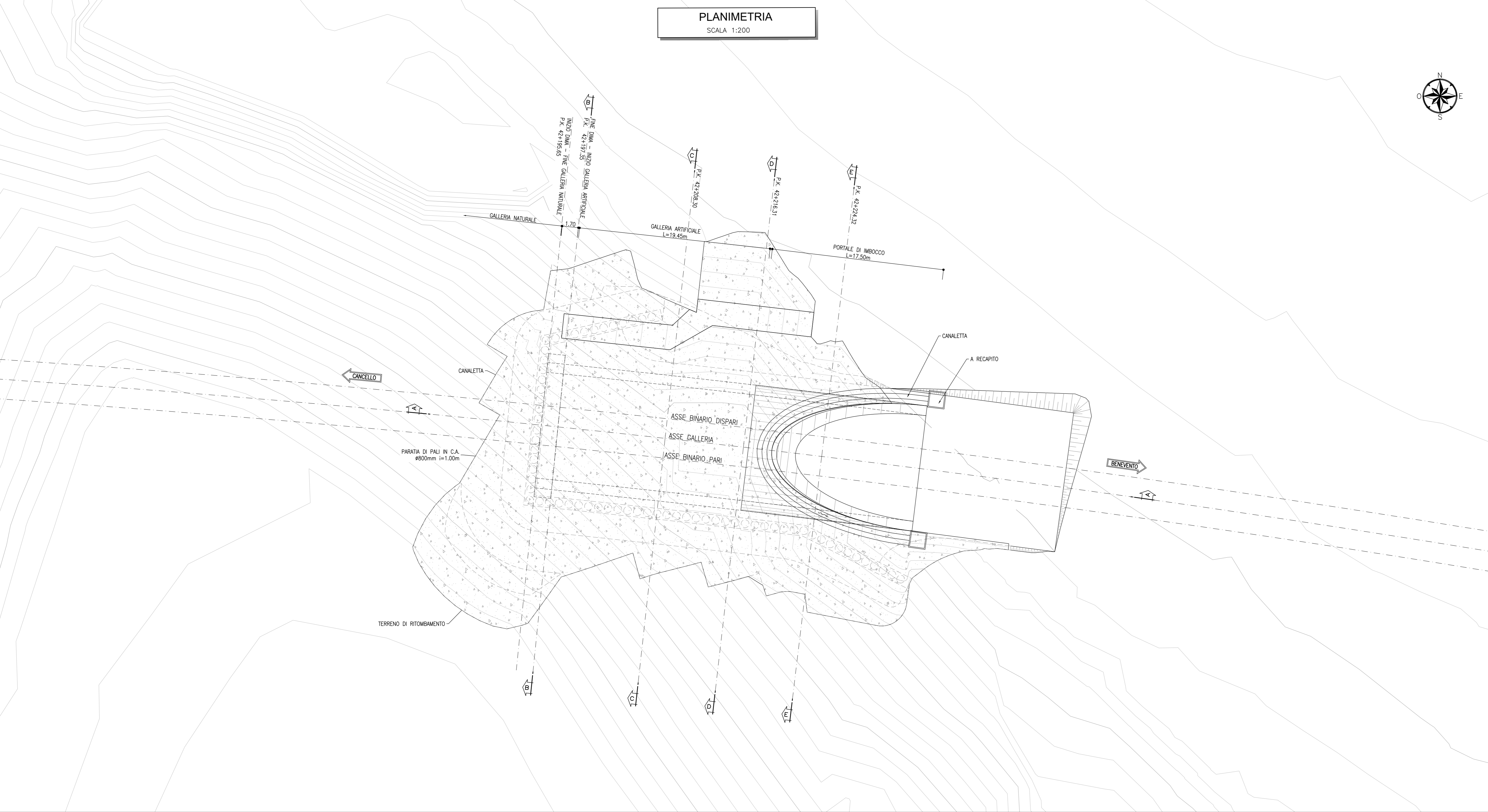



PLANIMETRIA
SCALA 1:200



LEGENDA

P.C.	PIANO DEI CENTRI
P.S.	PIANO DI SCAVO
P.F.	PIANO DEL FERRO

NOTA

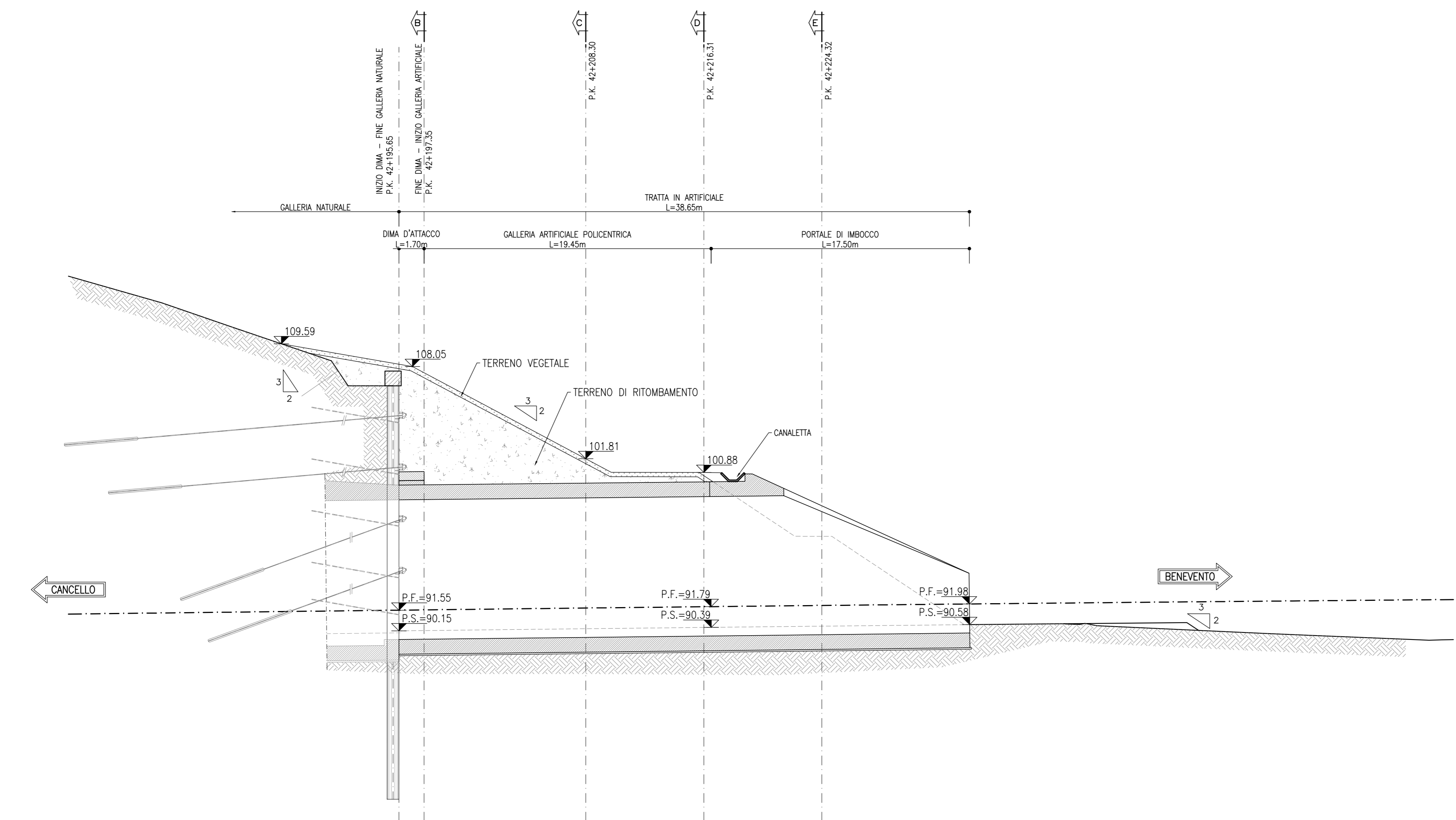
- PER L'INCIDENZA DELLE ARMATURE SI RIMANDA ALL'ELABORATO IP2R.3.2.E.ZZ.IT.GA.00.0.0.001

NOTE

- EVENTUALI DIFFERENZE TRA LE MISURE TOTALI E LE SOMMATORIE DELLE MISURE PARZIALI SONO DOVUTE AGLI ARROTONDAMENTI AUTOMATICI DI AUTOCAD

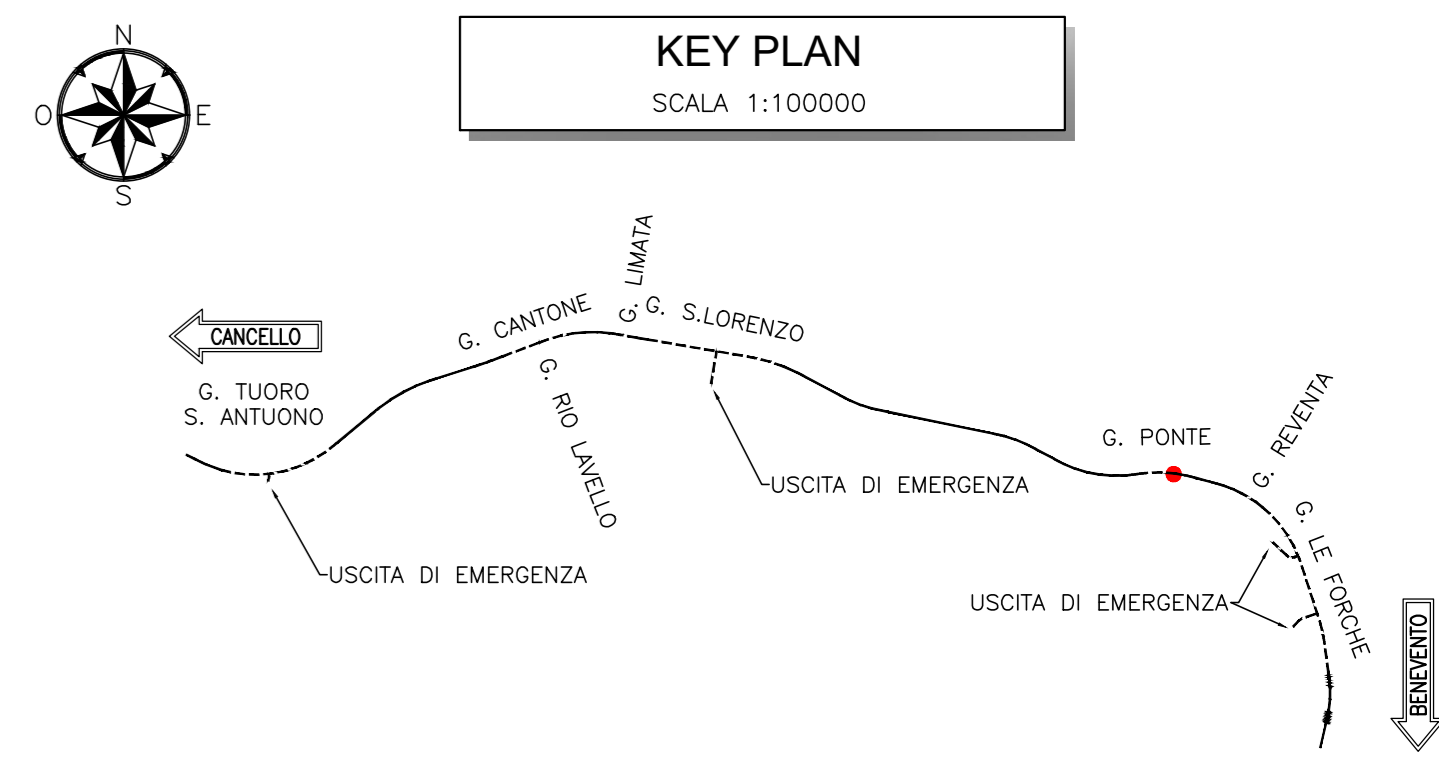
- PER LE CARATTERISTICHE DEI MATERIALI SI RIMANDA ALL'ELABORATO IP2R.3.2.E.ZZ.SP.GA.00.0.0.001

SEZIONE A-A
SCALA 1:200
PROFILO LONGITUDINALE



Q_{Rif} = 75.00

PROGRESSIVE	QUOTE TERRENO	QUOTE PROGETTO	PARZIALI
91.30	+112.89	-91.30	10.00
91.42	+110.76	-91.42	10.00
91.54	+107.35	-91.54	10.00
91.66	+103.75	-91.66	10.00
91.77	+99.49	-91.77	10.00
91.87	+95.03	-91.87	10.00
91.97	+91.23	-91.97	10.00
92.07	+86.14	-92.07	10.00
92.17	+80.98	-92.17	10.00
92.25	+81.37	-92.25	10.00



COMMITTENTE: **RFI** RETE FERROVIARIA ITALIANA GRUPPO FERROVIE DELLO STATO ITALIANE

DIREZIONE LAVORI: **ITALFERR** GRUPPO FERROVIE DELLO STATO ITALIANE

APPALTATORE: **TELESE S.p.A.** Consorzio Telese Società Consortile a Scoperta Limitata

PROGETTAZIONE: **Ghella**, **ITINERA**, **SALCEF**, **COGET IMPIANTI**

MANDATARIA: **SYSTRA** MANDANTI: **SWS**, **SOTECNI** IL DIRETTORE DELLA PROGETTAZIONE: **Ing. L. LACORNO**

PROGETTO ESECUTIVO

ITINERARIO NAPOLI-BARI
RADDOPPIO TRATTA CANCELLO - BENEVENTO
II LOTTO FUNZIONALE FRASSO TELESINO - VITULANO
3° SUBLOTTO SAN LORENZO - VITULANO

DISEGNO
GALLERIA ARTIFICIALE E IMBOCCO GN
GA13 - GALLERIA PONTE - IMBOCCO LATO BENEVENTO

Sistemazione definitiva - Planimetria e profilo longitudinale

APPALTATORE: **Ing. M. EMBIONE** SCALA: 1:200

COMMESSA	LOTTO	FASE	ENTE	TIPO DOC.	OPERAV/DISCIPLINA	PROGR.	REV.
IF2R	32	E	ZZ	L9	GA13000	002	B

Rev.	Descrizione	Redatto	Verificato	Data	Approvato	Data
A	EMISSIONE	M. BRONKHORST	L. RIBETTO	26/09/2021	M. NUTI	30/09/2021
B	REVISIONE A SEGUITO REV.	M. GAZOTTI	L. RIBETTO	29/10/2021	M. NUTI	30/10/2021

File: IP2R.3.2.E.ZZ.L9.GA.13.0.0.002.B.dwg n. Elab.