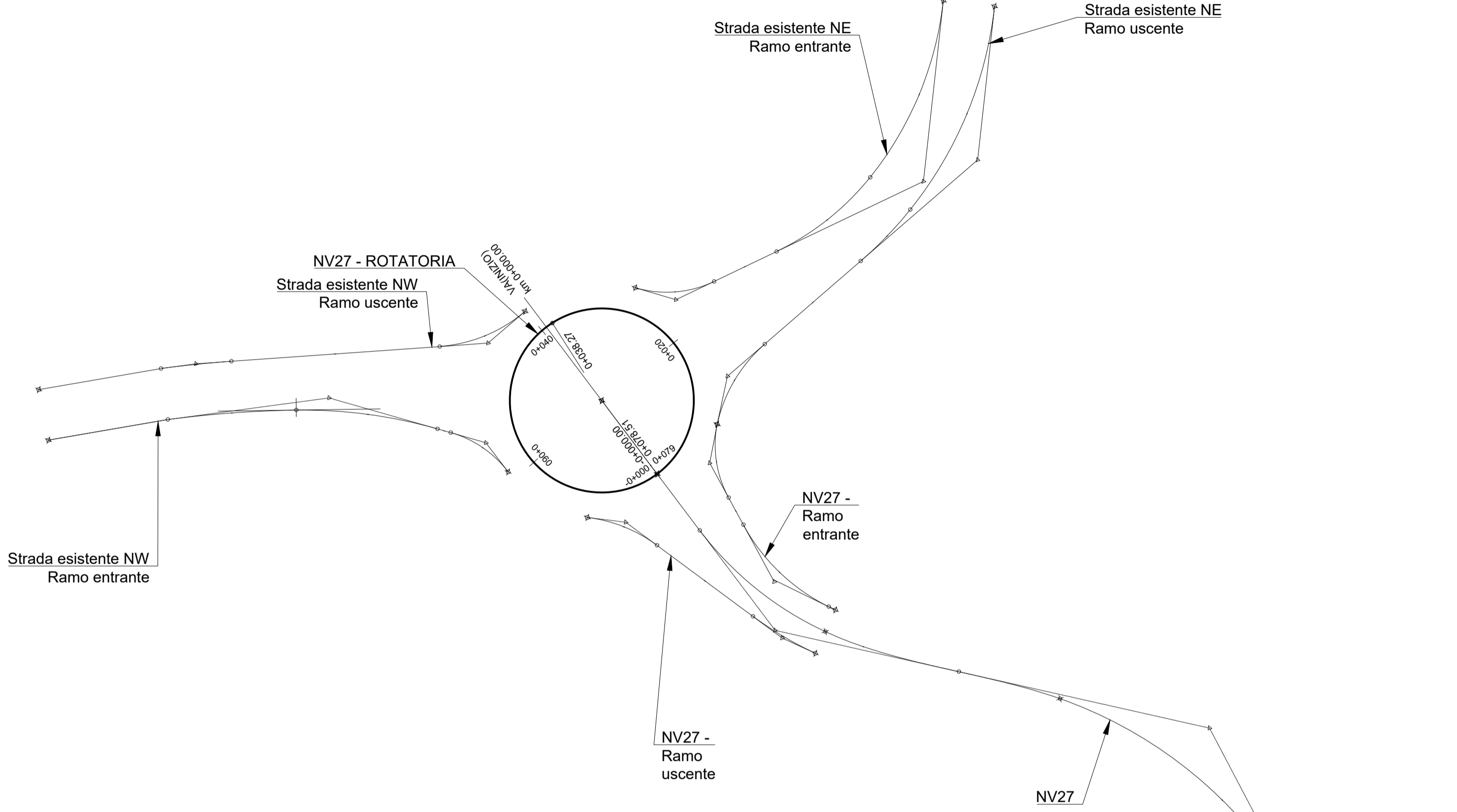
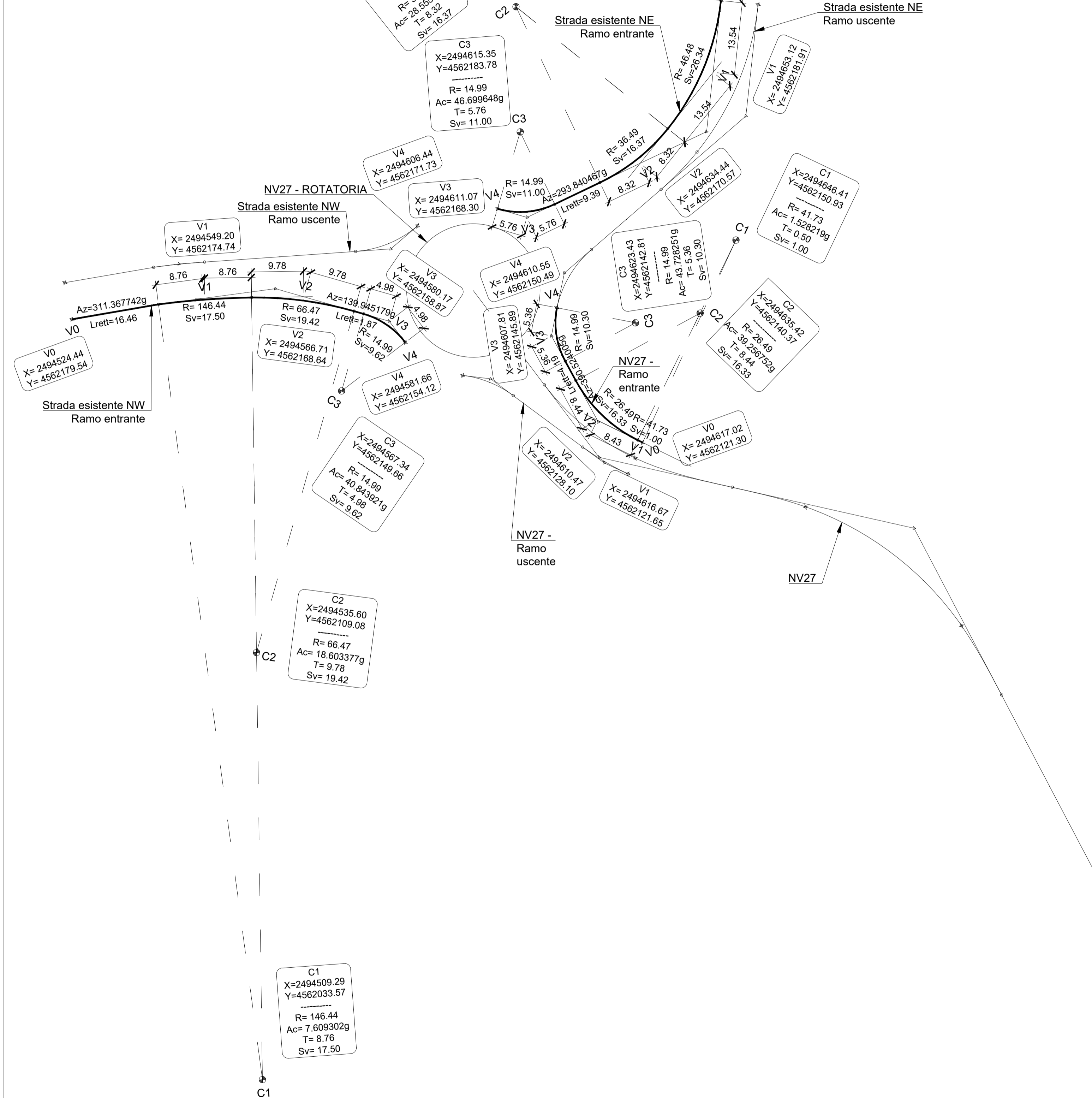


PLANIMETRIA DI TRACCIAMENTO - ROTATORIA
Scale 1:500



PLANIMETRIA DI TRACCIAMENTO - RAMI IN INGRESSO
Scale 1:500



PLANIMETRIA DI TRACCIAMENTO - RAMI IN USCITA
Scale 1:500

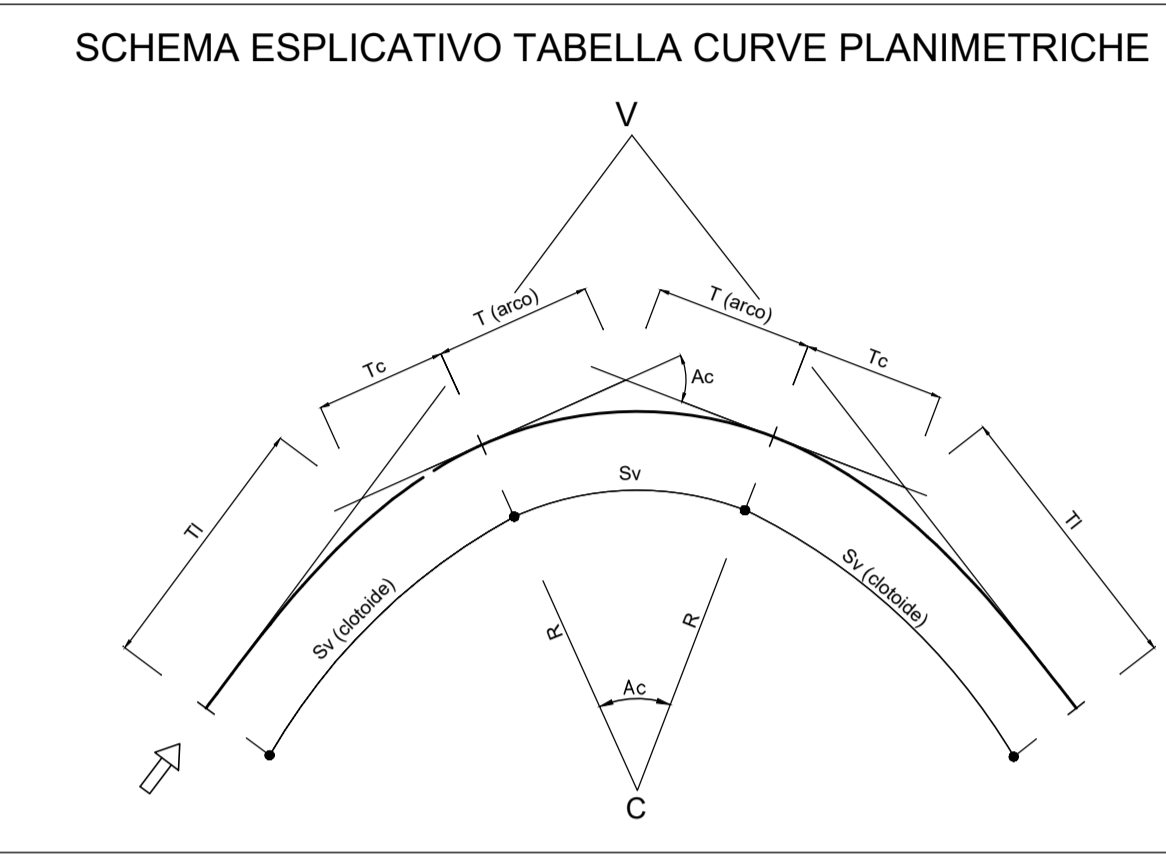
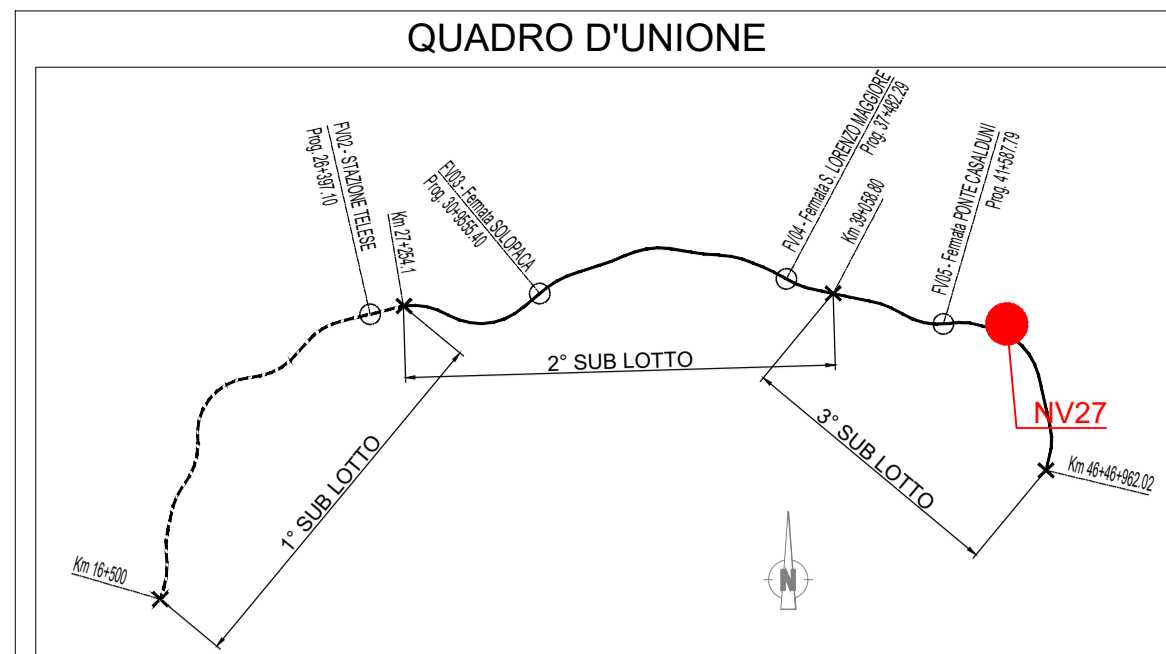
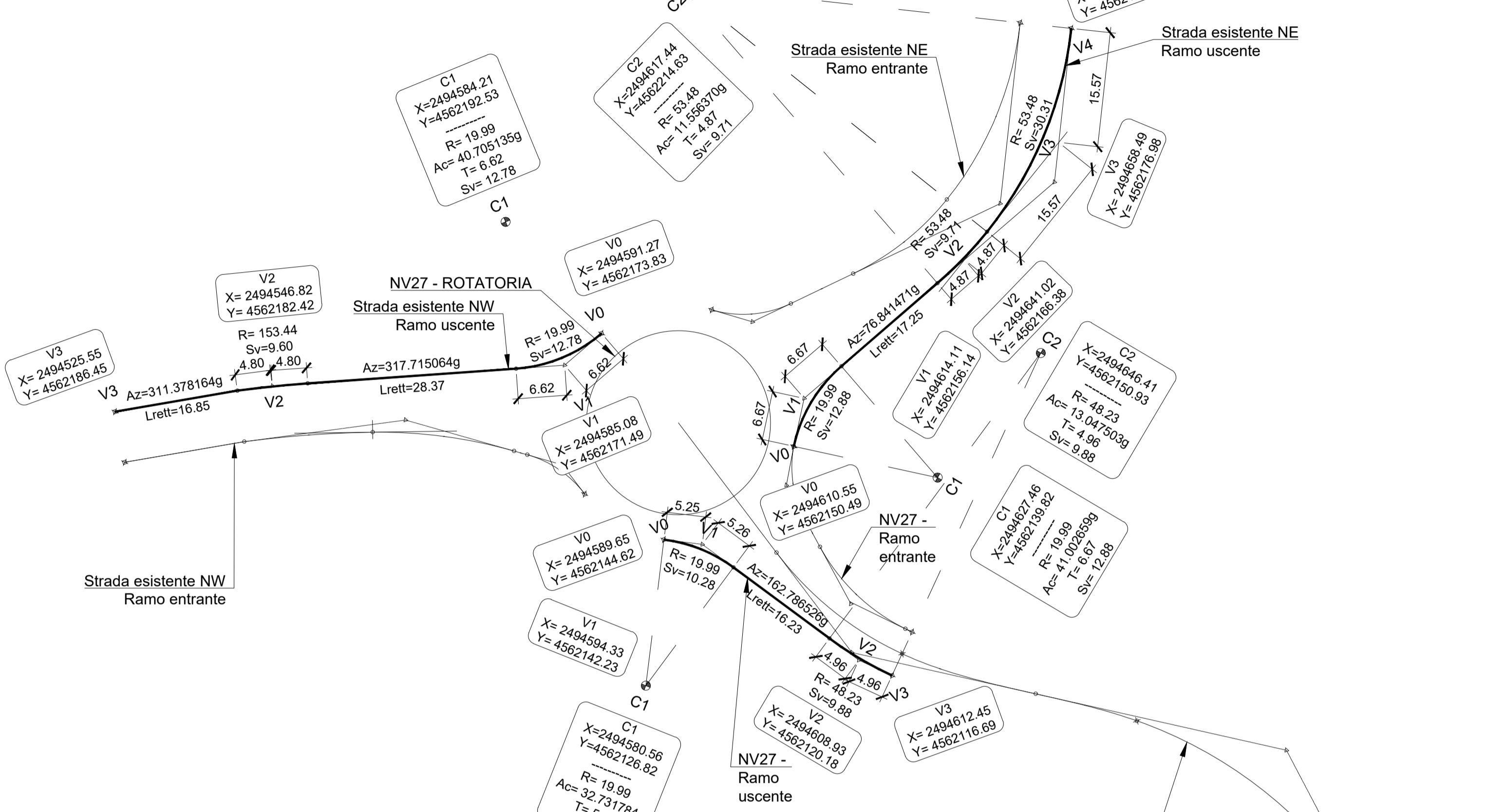


TABELLA CURVE		TABELLA CLOTOIDI	
C	= CENTRO CURVA	A	= PARAMETRO DELLA CLOTOIDE
V	= VERTICE ESTERNO	Sv	= LUNGHEZZA DELLA CLOTOIDE
R	= RAGGIO DI CURVATURA	f	= SCOSTAMENTO DELLA CURVA
Ac	= ANGOLO AL CENTRO	Tl	= TANGENTE LUNGA
T	= TANGENTE	Tk	= TANGENTE CORTA
Sv	= SVILUPPO SETTORE CIRCOLARE		

TABELLA RETTIFILI	
Lrett	Lunghezza
Az	Azimuth

COMMITTENTE: **RFI** RETE FERROVIARIA ITALIANA GRUPPO FERROVIE DELLO STATO ITALIANO

DIREZIONE LAVORI: **ITALFERR** GRUPPO FERROVIE DELLO STATO ITALIANO

APPALTATORE: **TELESE S.c.a.r.l.** Consorzio Telese Società Consortile a Responsabilità Limitata

PROGETTAZIONE: **Ghella**, **ITINERA**, **SALCEF**, **COGET IMPIANTI**

MANDATARIA: **SYSTRA**, **SWS**, **SOTECNI**

IL DIRETTORE DELLA PROGETTAZIONE: **ING. M. BARRON**

PROGETTO ESECUTIVO

ITINERARIO NAPOLI-BARI
RADDOPPIO TRATTA CANCELLO - BENEVENTO
IL LOTTO FUNZIONALE FRASSO TELESINO - VITULANO
3° SUBLOTTO SAN LORENZO - VITULANO

DISSEGNO
 VIABILITÀ
 NV27 - S.P. VITULANESE
 ROTATORIA
 PLANIMETRIA DI TRACCIAMENTO

APPALTATORE IL DIRETTORE TECNICO <i>[Signature]</i>	SCALA: 1:500							
COMMESSA	LOTTO	FASE	ENTE	TIPO DOC.	OPERAZIONE/DISCIPLINA	PROGR.	REV.	
IF2R	32	E	ZZ	P8	NV2700	007	B	
Rev.	Descrizione	Redatto	Data	Verificato	Data	Approvato	Data	Autorizzato Data
A	EMMISSIONE	F. TRAPANESE	23/06/21	G. MANTUOSCELLI	24/06/21	A. REZZI	24/06/21	IL PROGETTO È T.A. L. 11/06/21
B	EMMISSIONE PER REV.	F. TRAPANESE	13/07/21	G. MANTUOSCELLI	14/07/21	A. REZZI	14/07/21	