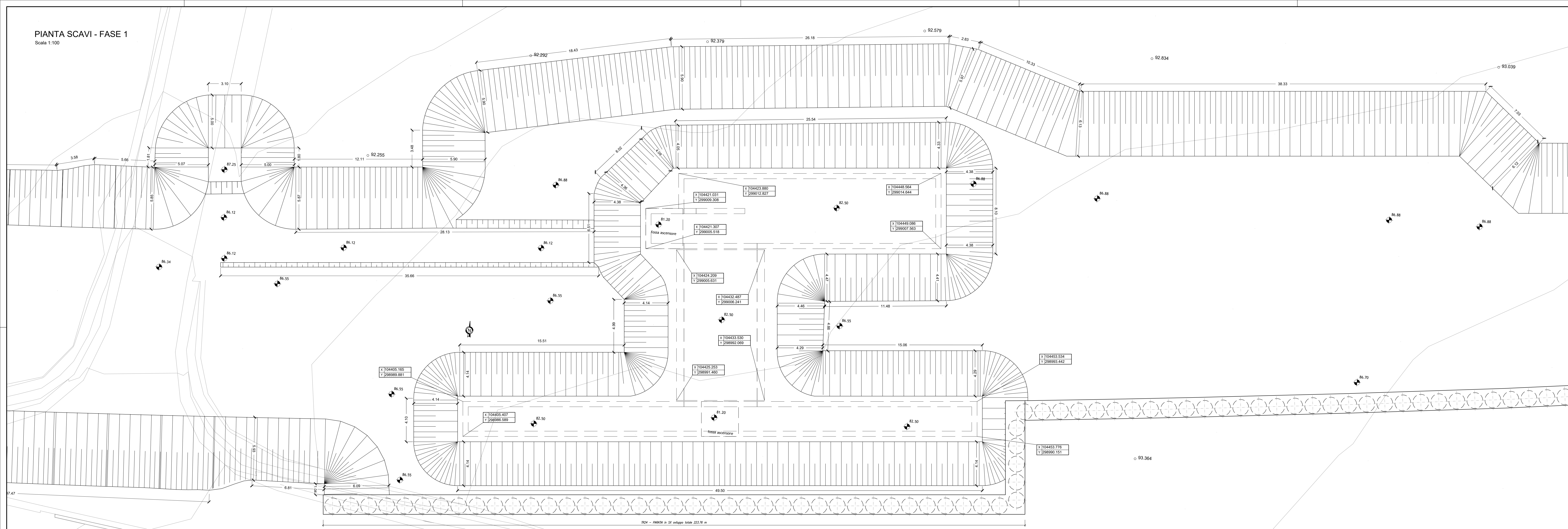
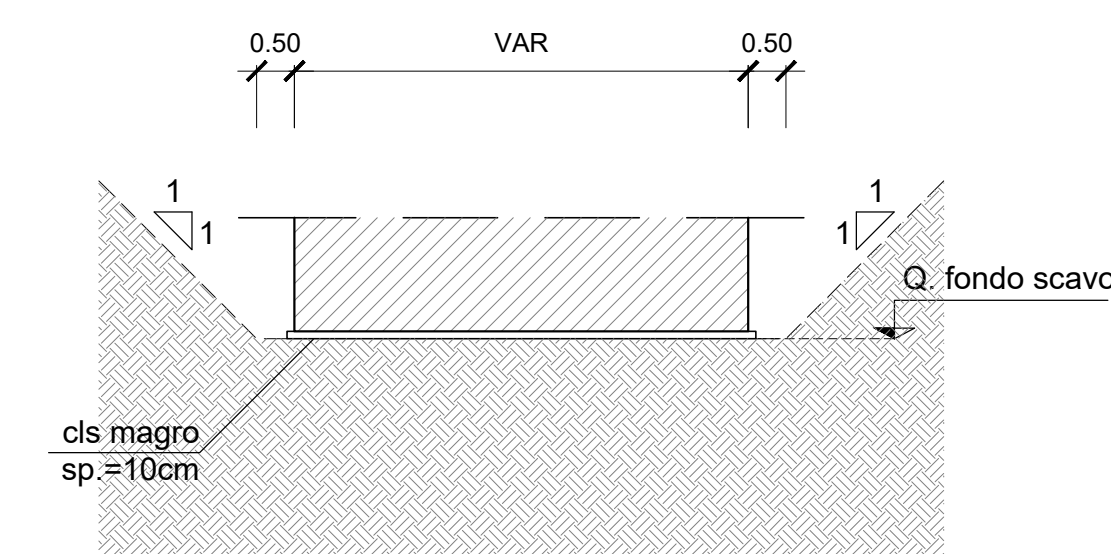


PIANTA SCAVI - FASE 1  
Scala 1:100



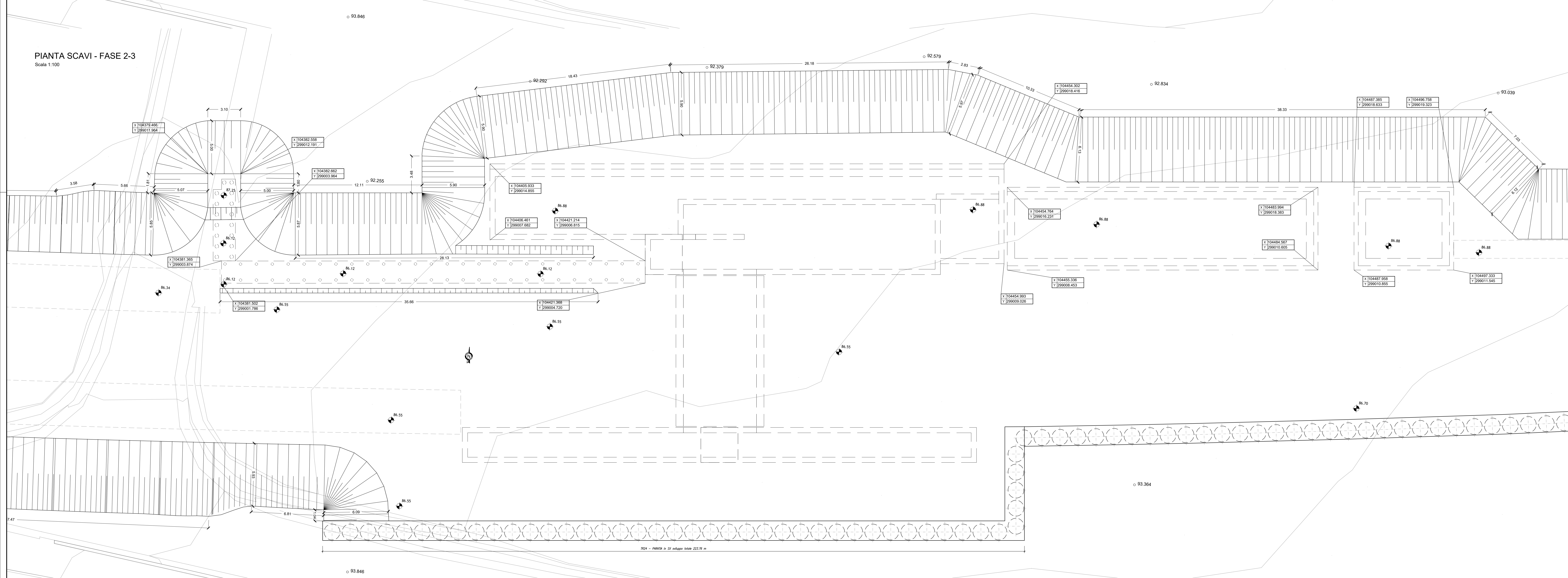
PARTICOLARE SCAVO  
SEZIONE  
Scala 1:100



FASIZZAZIONE SCAVI

- FASE 1
  - REALIZZAZIONE DELLA PARATIA DI PALI IN SINISTRA (WBS TR24)
  - ESECUZIONE DI UNO SCAVO DI SBANCAMENTO GENERALIZZATO FINO A QUOTA INTRADOSSO MAGRONE DEL SOTTOPASSO, DEI FABBRICATI ADIACENTI E DEL MURO ACUSTICO
  - REALIZZAZIONE DEL SOTTOPASSO E DELLE SCALE DI ACCESSO
- FASE 2
  - RICOPRIMENTO DELLO SCAVO ESEGUITO IN FASE 1 FINO A QUOTA INTRADOSSO FONDAZIONE FABBRICATI
- FASE 3
  - REALIZZAZIONE DELLE FONDAZIONI DEI FABBRICATI ADIACENTI LA STAZIONE, DEL MURO ACUSTICO E DELLE BANCHINE
  - RICOPRIMENTO DELLO SCAVO FINO A QUOTA PIANO CAMPAGNA

PIANTA SCAVI - FASE 2-3  
Scala 1:100



COMMITTENTE:

DIREZIONE LAVORI:

APPALTATORE:

PROGETTAZIONE:

PROGETTO ESECUTIVO

ITINERARIO NAPOLI-BARI  
RADDOPPIO TRATTA CANCELLO - BENEVENTO  
IL LOTTO FUNZIONALE FRASSO TELESINO - VITULANO  
3° SUBLOTTO SAN LORENZO - VITULANO

DISEGNO

FERMATE E STAZIONI  
FV05 - FERMATA PONTE CASALDUNI KM 41+570  
Elaborati strutturali  
Sottopasso ciclopedonale, scale e rampe - Pianta scavi

SCALA: 1:100

Rev.	Descrizione	Redatto	Data	Verificato	Data	Approvato	Data	Autore/Rev.
A	REVISIONE A SEGUITO REV.	M. MARCATI	29/09/21	S. DANIELE	29/09/21	L. BRIZIONE	29/09/21	IL PROGETTISTA
B	REVISIONE A SEGUITO REV.	M. MARCATI	29/10/21	S. DANIELE	29/10/21	L. BRIZIONE	29/10/21	IL PROGETTISTA
C	REVISIONE A SEGUITO REV.	M. MARCATI	29/11/21	S. DANIELE	29/11/21	L. BRIZIONE	29/11/21	IL PROGETTISTA

File: IF2R.3.2.E.ZZ.PA.FV.05.0.0.007.C.dwg