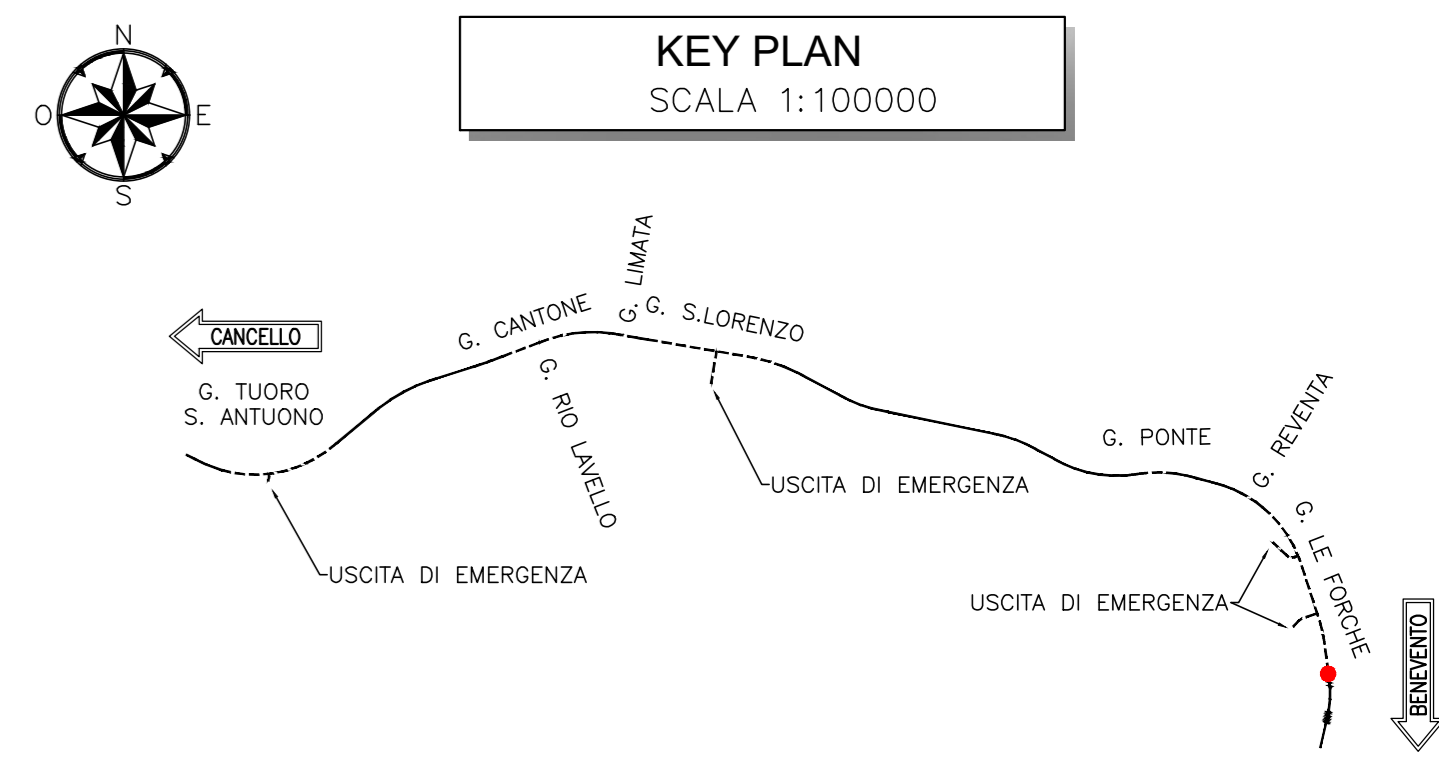
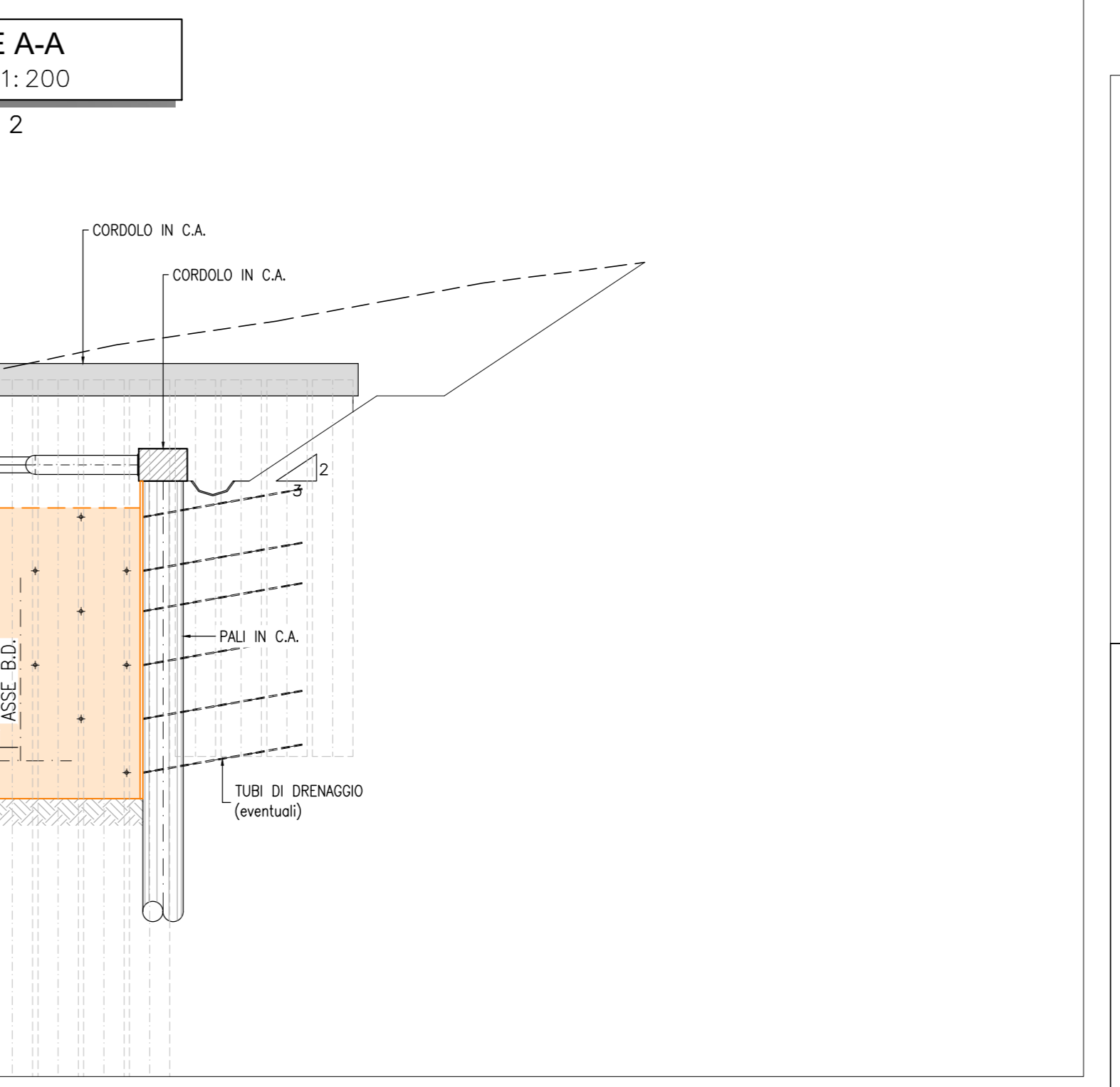
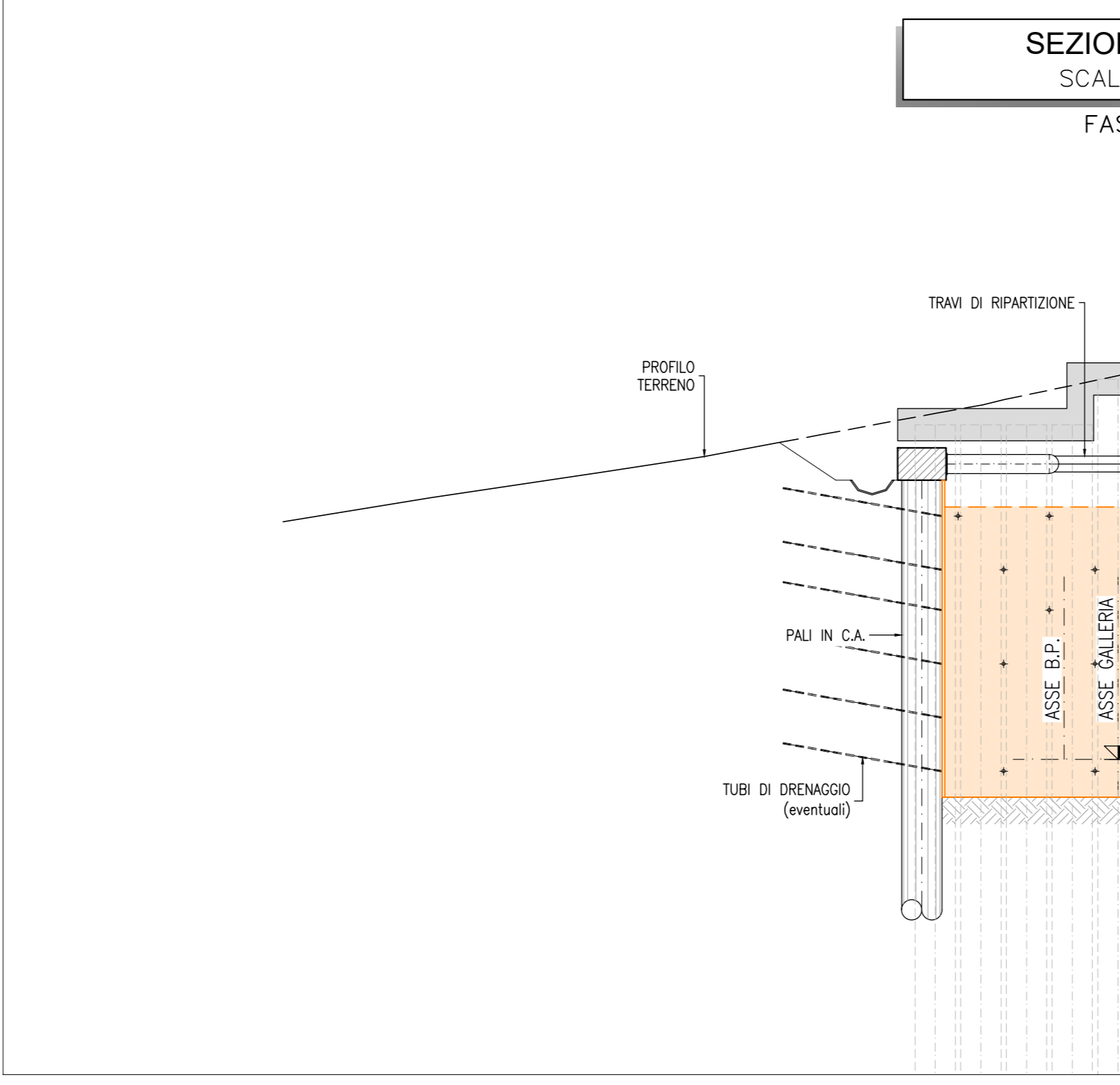
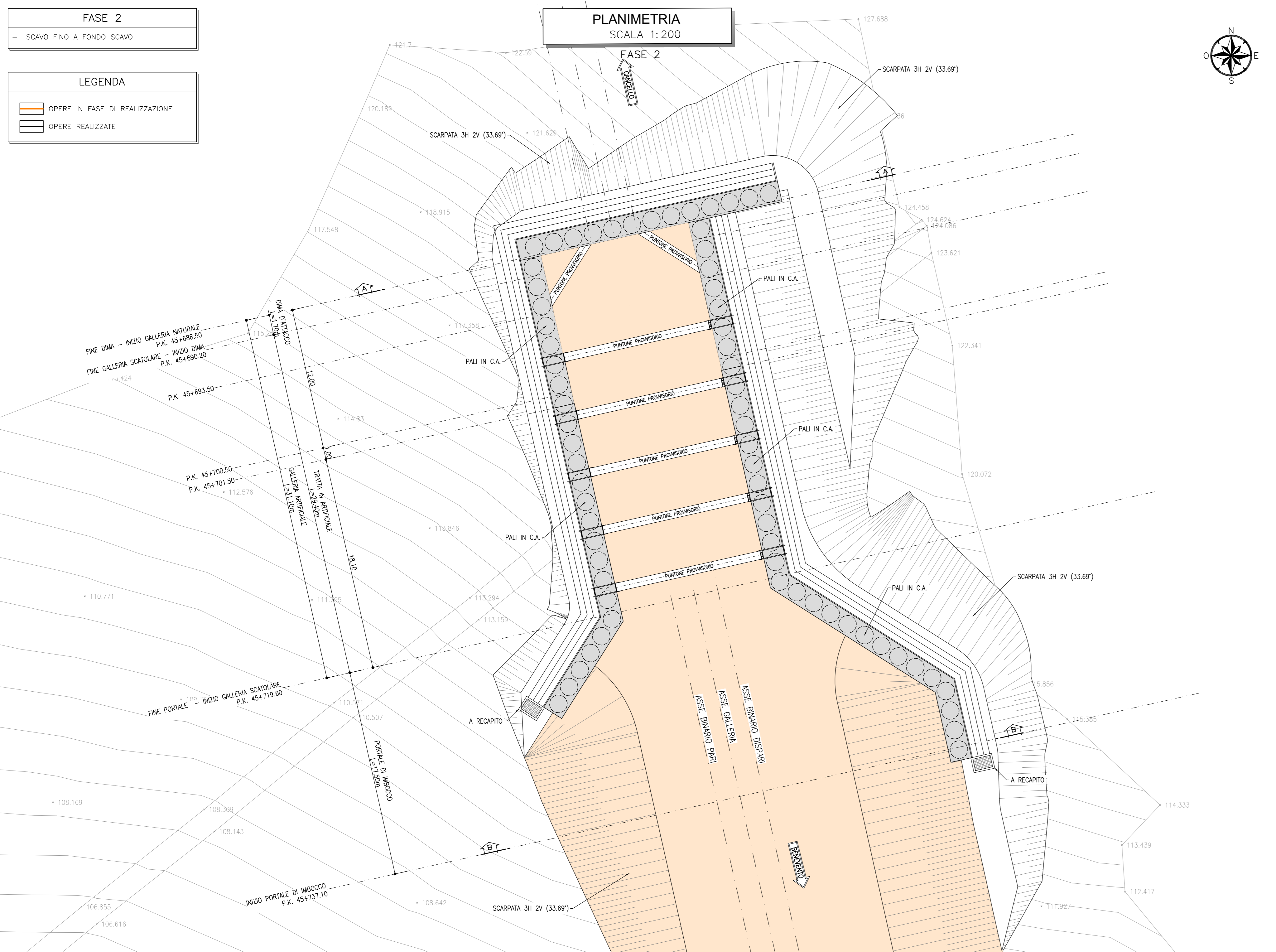


LEGENDA

P.F. = PIANO DEL FERRO

NOTE

- EVENTUALI DIFFERENZE TRA LE MISURE TOTALI E LE SOMMATORIE DELLE MISURE PARZIALI SONO DOVUTE AGLI ARROTONDAMENTI AUTOMATICI DI AUTOCAD
- PER LE CARATTERISTICHE DEI MATERIALI SI RIMANDA ALL'ELABORATO IPZS.3.2.E.ZZ.SP.GA.00.0.001



COMMITTENTE: **RFI** RETE FERROVIARIA ITALIANA GRUPPO FERROVIE DELLO STATO ITALIANE

DIREZIONE LAVORI: **ITALFERR** GRUPPO FERROVIE DELLO STATO ITALIANE

APPALTATORE: **TELESE S.p.A.** Consorzio Ferrovie Società Consortile a Scoperta Limitata

PROGETTAZIONE: **Ghella**, **ITINERA**, **SALCEF**, **COGET IMPIANTI**

MANDANT: **SYSTRA**, **SWS**, **SOTECNI**

IL DIRETTORE DELLA PROGETTAZIONE: **Ing. L. LACORDA**

PROGETTO ESECUTIVO

ITINERARIO NAPOLI-BARI
RADDOPPIO TRATTA CANCELLO - BENEVENTO
II LOTTO FUNZIONALE FRASSO TELESINO - VITULANO
3° SUBLOTTO SAN LORENZO - VITULANO

DISEGNO
TITOLO DOCUMENTO
GALLERIA LE FORCHE - IMBOCCO LATO BENEVENTO

Schema delle fasi esecutive Tav. 1 di 2

Rev.	Descrizione	Redatto	Data	Verificato	Data	Approvato	Data
A	EMISSIONE	S. BARBERIS	26/09/2021	L. RIZETTO	30/09/2021	M. ALTO	30/09/2021

APPLICAZIONE: **PRODOTTORE**

SCALA: 1:200

COMMESSA: **IF2R.3.2.E.ZZ.SP.GA.17.0.0.001**

LOTTO: **3** FASE: **2** ENTE: **E** TIPO DOC.: **Z** OPERA/DISCIPLINA: **GA** 17/00 PROG.: **001** REV.: **A**

FILE: IF2R.3.2.E.ZZ.SP.GA.17.0.0.001.dwg