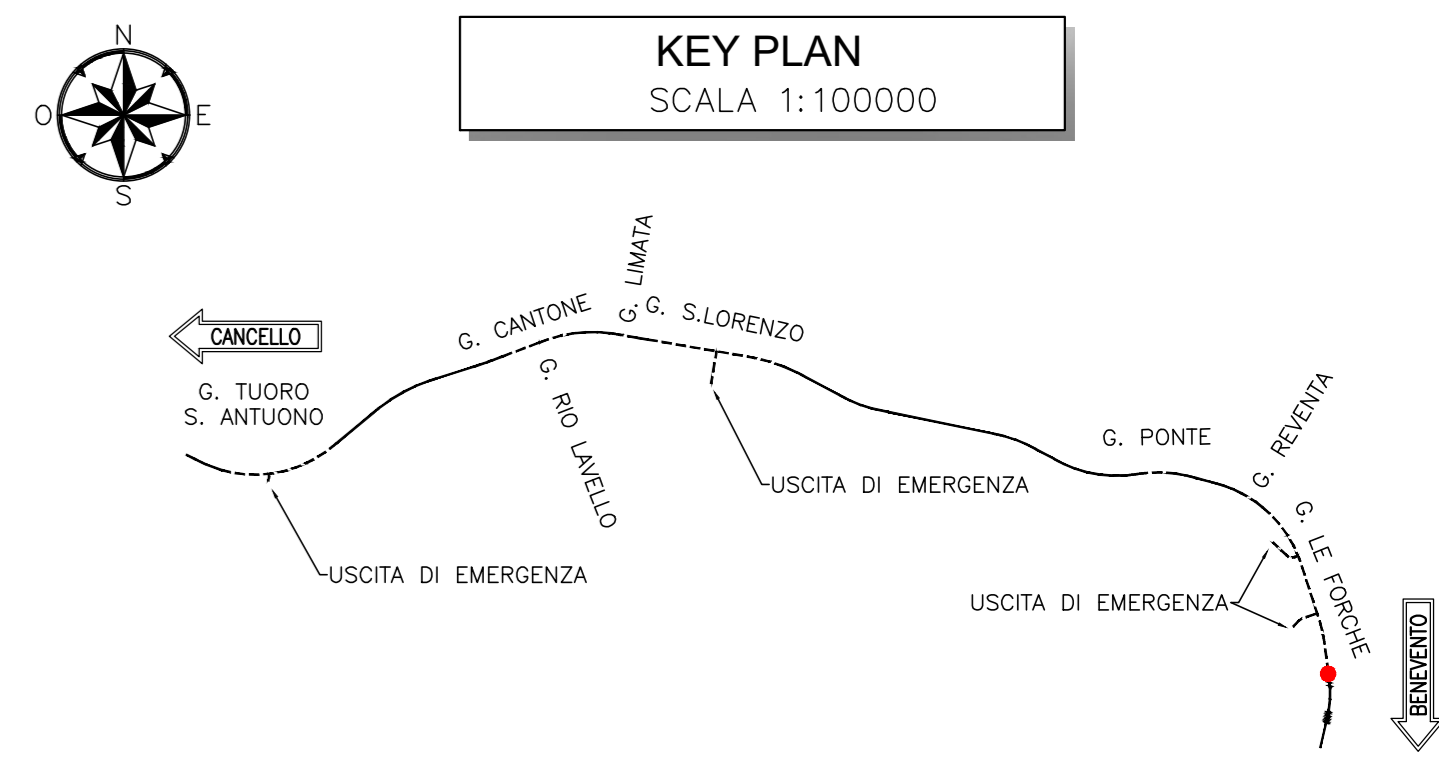
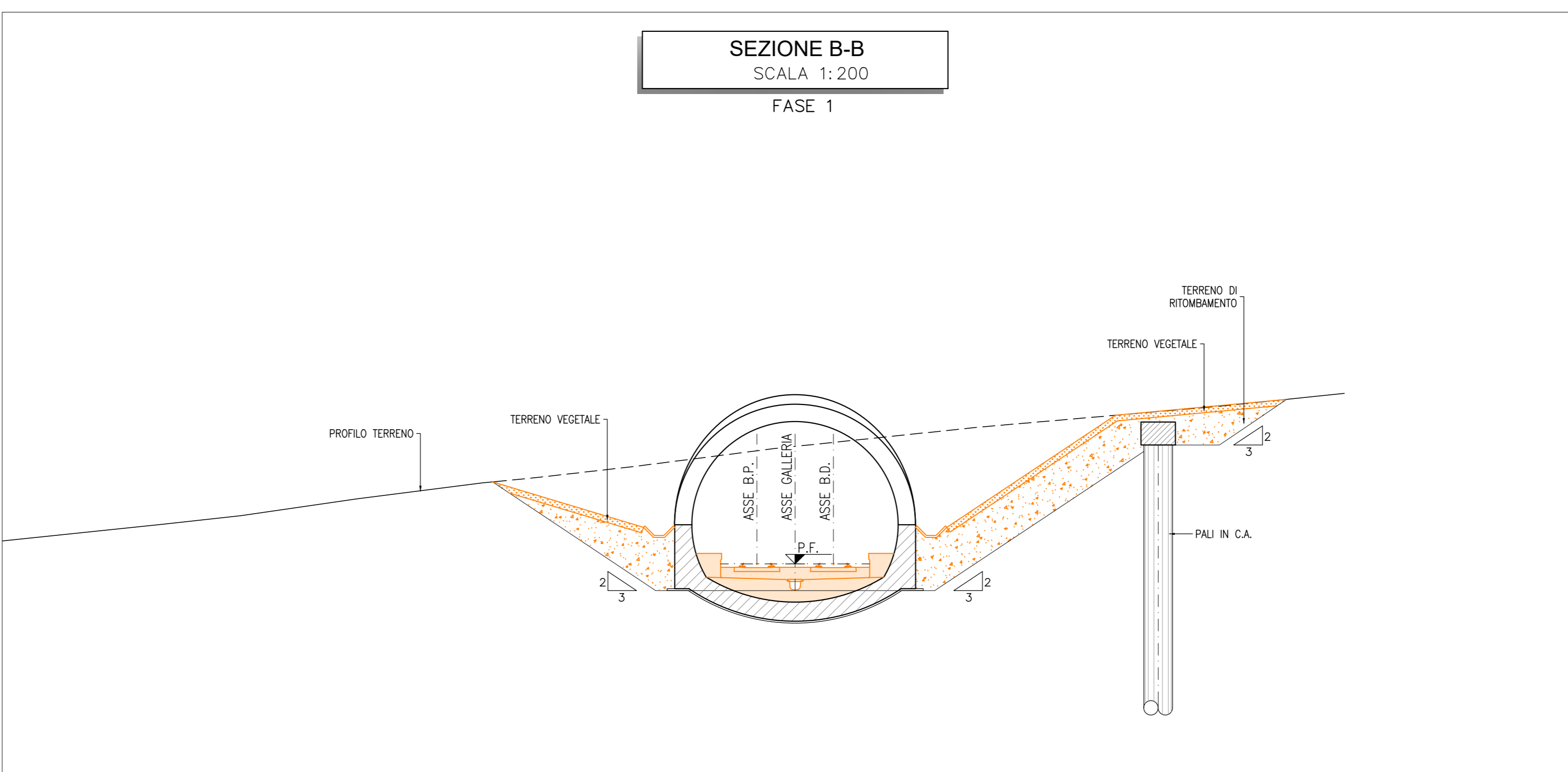
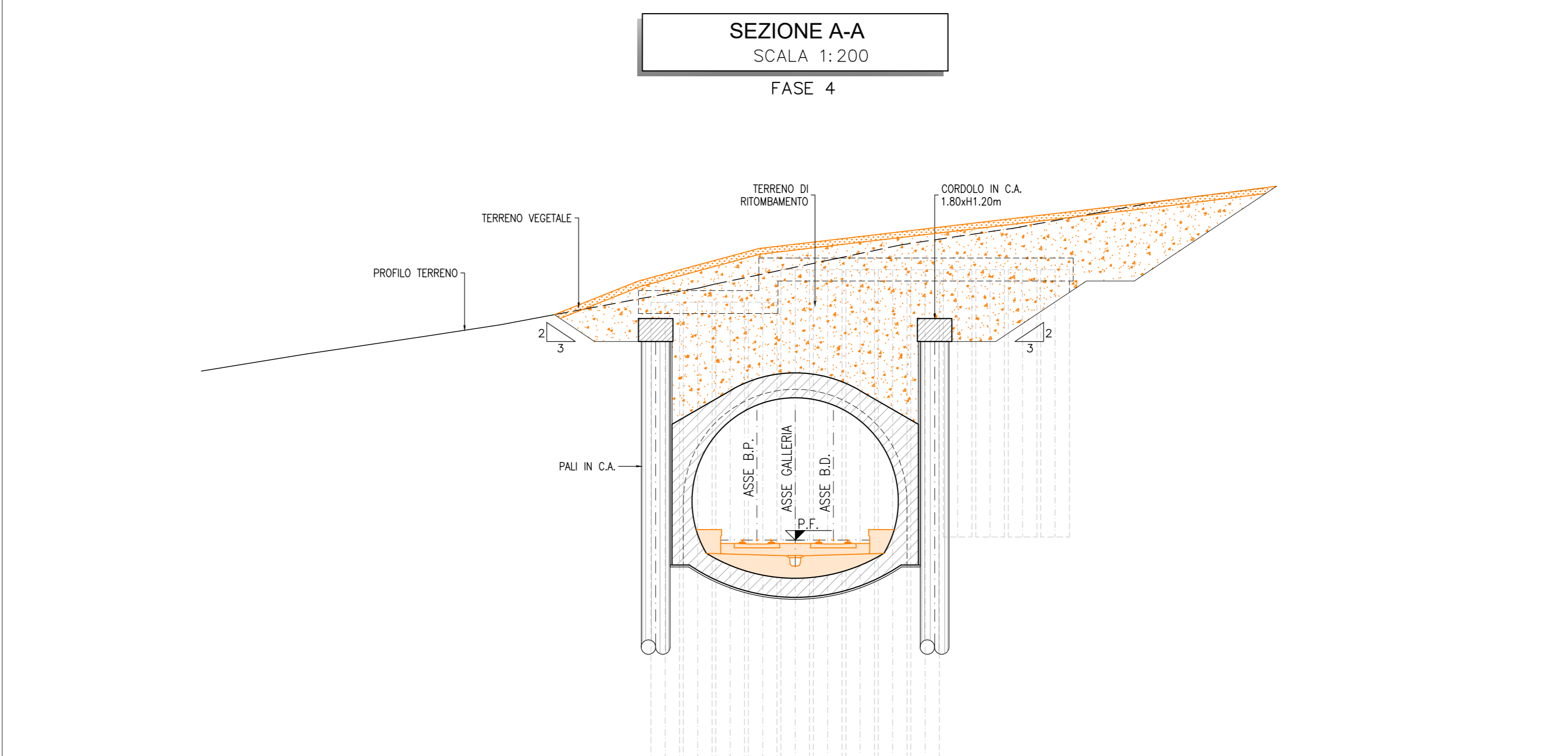
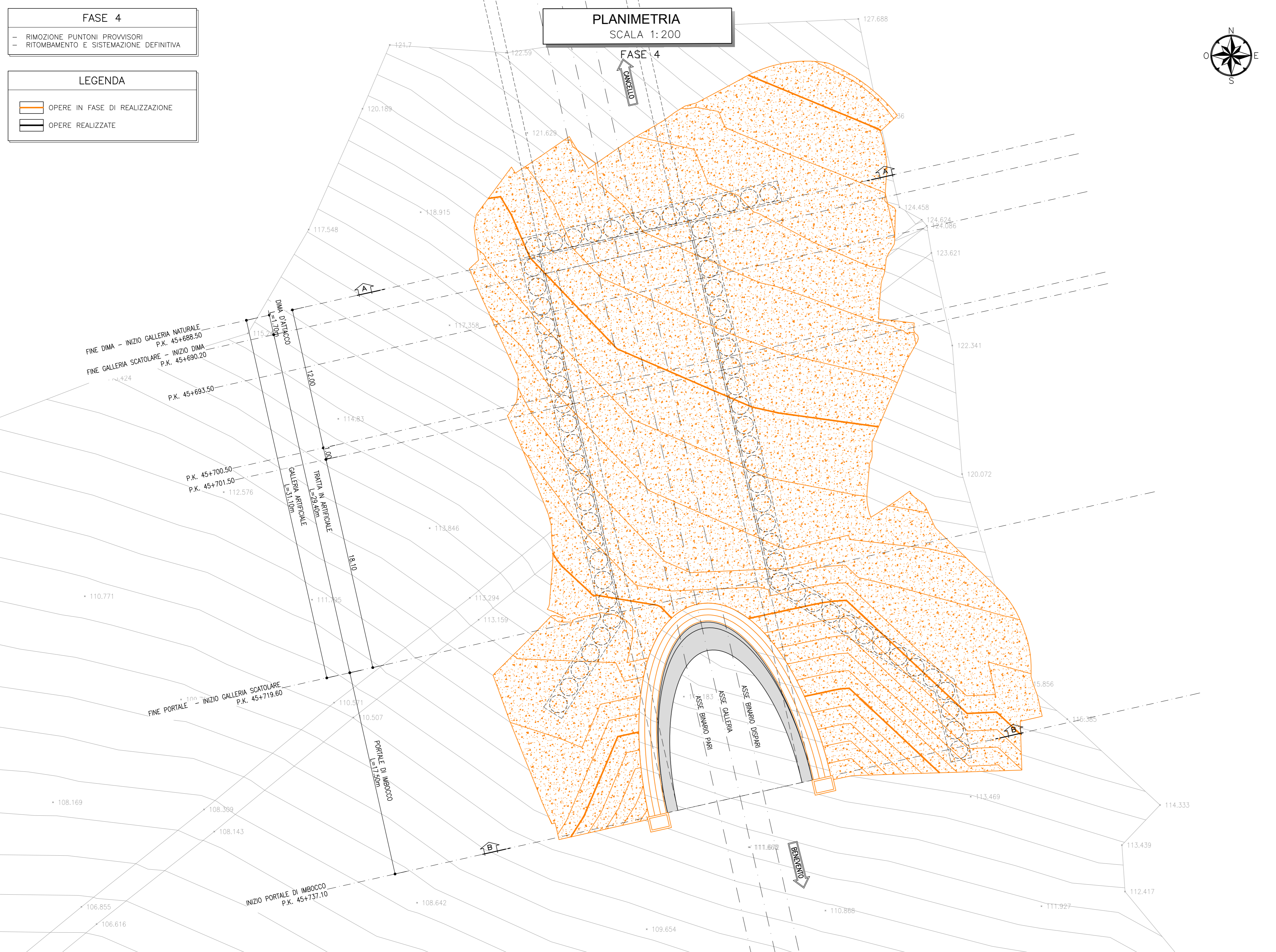


**LEGENDA**

P.F. = PIANO DEL FERRO

**NOTE**

- EVENTUALI DIFFERENZE TRA LE MISURE TOTALI E LE SOMMATORIE DELLE MISURE PARZIALI SONO DOVUTE AGLI ARROTONDAMENTI AUTOMATICI DI AUTOCAD
- PER LE CARATTERISTICHE DEI MATERIALI SI RIMANDA ALL'ELABORATO IPZS.3.2.E.ZZ.SP.GA.00.0.001



COMMITTENTE: **RFI** RETE FERROVIARIA ITALIANA GRUPPO FERROVIE DELLO STATO ITALIANE

DIREZIONE LAVORI: **ITALFERR** GRUPPO FERROVIE DELLO STATO ITALIANE

APPALTATORE: **TELESE S.p.A.** Consorzio Telese Società Consortile a Responsabilità Limitata

PROGETTAZIONE: **Ghella**, **ITINERA**, **SALCEF**, **COGET IMPIANTI**

MANDATARIA: **SYSTRA**, **SWS**, **SOTECNI**

IL DIRETTORE DELLA PROGETTAZIONE: **Ing. L. LACORNO**

**PROGETTO ESECUTIVO**

**ITINERARIO NAPOLI-BARI**  
**RADDOPPIO TRATTA CANCELLO - BENEVENTO**  
**II LOTTO FUNZIONALE FRASSO TELESINO - VITULANO**  
**3° SUBLOTTO SAN LORENZO - VITULANO**

**DISEGNO**  
**TITOLO DOCUMENTO**  
**GALLERIA LE FORCHE - IMBOCCO LATO BENEVENTO**

Schema delle fasi esecutive Tav. 1 di 2

Rev.	Descrizione	Redatto	Data	Verificato	Data	Approvato	Data
A	EMISSIONE	S. MARSELLI	26/09/2021	L. LACORNO	30/09/2021	M. ALDI	30/09/2021

SCALA: 1:200

COMMESSA: I F 2 R 3 2 E Z Z P Z G A 1 7 0 0 0 0 1 A

FILE: IPZS.3.2.E.ZZ.PZ.GA.17.0.0.001 A.dwg