# PIANTA SCAVI

Scala 1:100

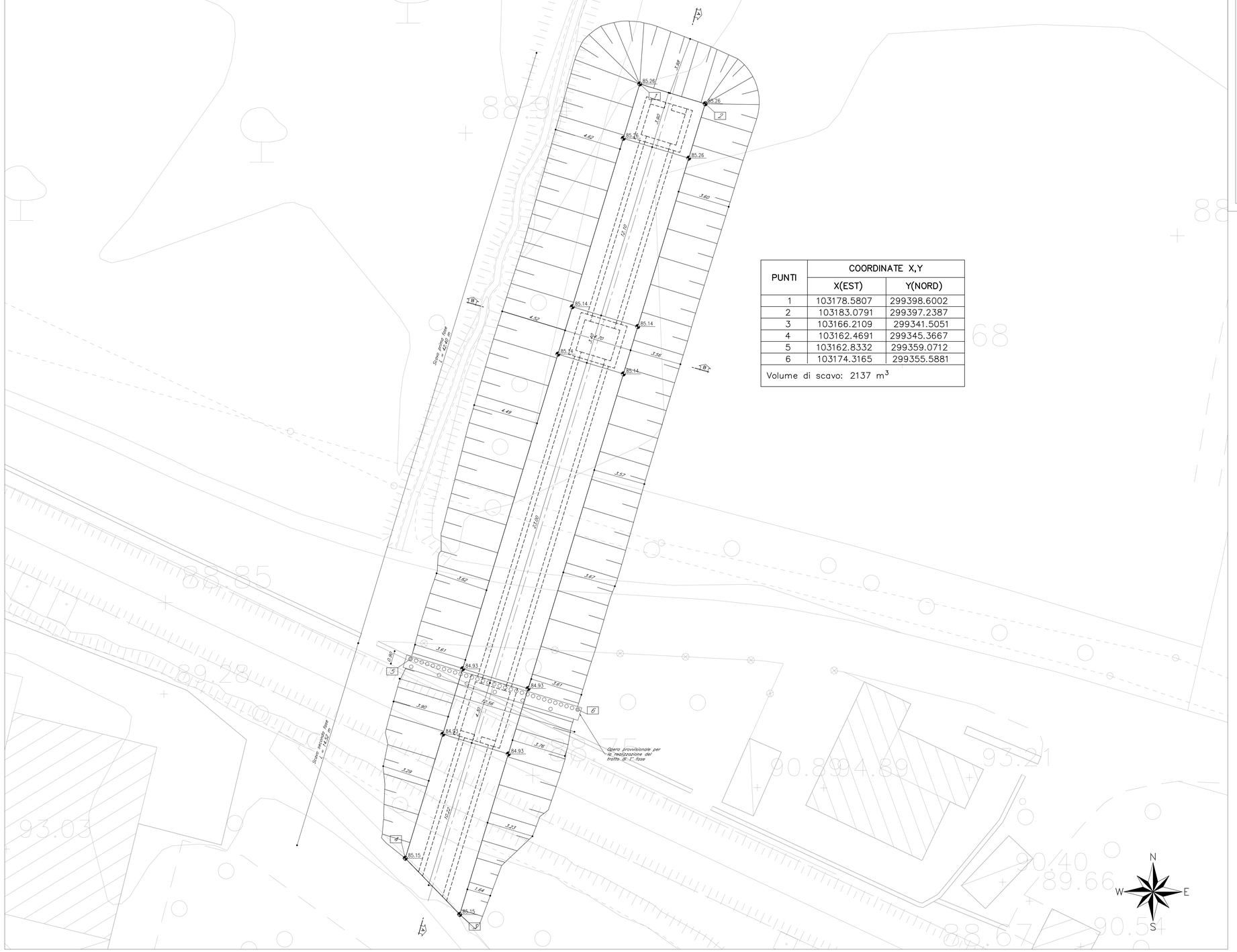


| PUNTI | COORDINATE X,Y | |
|---|---|---|
| | X(EST) | Y(NORD) |
| 1 | 103178.5807 | 299398.6002 |
| 2 | 103183.0791 | 299397.2387 |
| 3 | 103166.2109 | 299341.5051 |
| 4 | 103162.4691 | 299345.3667 |
| 5 | 103162.8332 | 299359.0712 |
| 6 | 103174.3165 | 299355.5881 |
| Volume di scavo: 2137 $m^3$ | | |

## QUADRO D'UNIONE

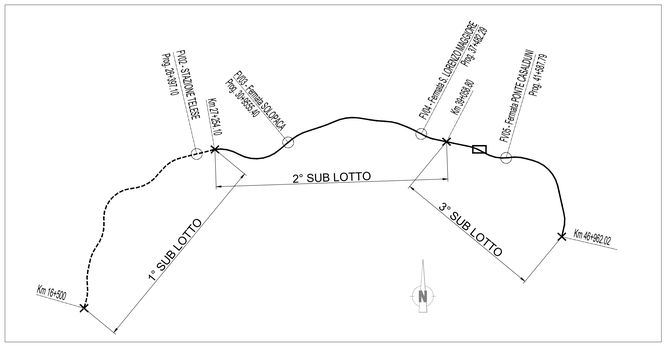


SCHEMA PUNTI IDENTIFICATIVI DEL TRACCIAMENTO

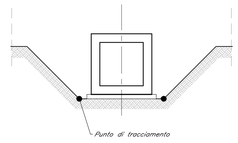


## SEZIONE A-A

Scala 1:100




## SEZIONE B-B

Scala 1:100

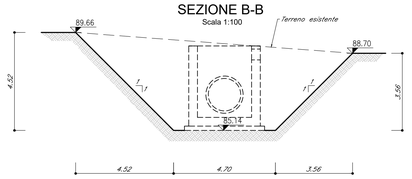


COMMITTENTE:

RFI RETE FERROVIARIA ITALIANA
GRUPPO FERROVIE DELLO STATO ITALIANE

DIREZIONE LAVORI:

ITALFERR
GRUPPO FERROVIE DELLO STATO ITALIANE

APPALTATORE:

TELESE S.c.a r.l.
Consorzio Telese Società Consortile a Responsabilità Limitata

Ghella · ITINERA · SALCEF GROUP · SALCEF CONSTRUCTION · COGET IMPIANTI

PROGETTAZIONE:

MANDATARIA: SYSTRA

MANDANTI: SWS · SOTECNI SYSTRA GROUP

IL DIRETTORE DELLA PROGETTAZIONE:
Ing. L. LACORO
Responsabile integrazione fra le varie prestazioni specialistiche

**PROGETTO ESECUTIVO**

**ITINERARIO NAPOLI-BARI**
**RADDOPPIO TRATTA CANCELLO - BENEVENTO**
**II LOTTO FUNZIONALE FRASSO TELESINO – VITULANO**
**3° SUBLOTTO SAN LORENZO – VITULANO**

DISEGNO

IN22 - Tombino idraulico Ø 1500 al km 40+238,9

Planimetria di tracciamento e pianta scavi

APPALTATORE
IL DIRETTORE TECNICO
Ing. M. TERRONI

SCALA: VARIE

| COMMESSA | LOTTO | FASE | ENTE | TIPO DOC. | OPERA/DISCIPLINA | PROGR. | REV. |
|---|---|---|---|---|---|---|---|
| IF2R | 32 | E | ZZ | PZ | IN2200 | 001 | B |

| Rev. | Descrizione | Redatto | Data | Verificato | Data | Approvato | Data | Autorizzato Data |
|---|---|---|---|---|---|---|---|---|
| A | EMISSIONE | P.SIGHEL | 29/06/2021 | D.MATURI | 30/06/2021 | N. NUTI | 30/06/2021 | IL PROGETTISTA ING. P. CUCINO |
| B | REVISIONE A SEGUITO RDV | P.SIGHEL | 29/10/2021 | D.MATURI | 30/10/2021 | N. NUTI | 30/10/2021 | |

File: IF2R.3.2.E.ZZ.PZ.IN.22.0.0.001.B.dwg

n. Elab.:

ORDINE DEGLI INGEGNERI DELLA PROVINCIA DI TRENTO
ING. PIETRO CUCINO
ISCRIZIONE N. 2016

FATTORE DI PLOTTAGGIO LAYOUT: 1 unità Layout = 1 mm su carta