PIANTA SCAVI
Scala 1:100

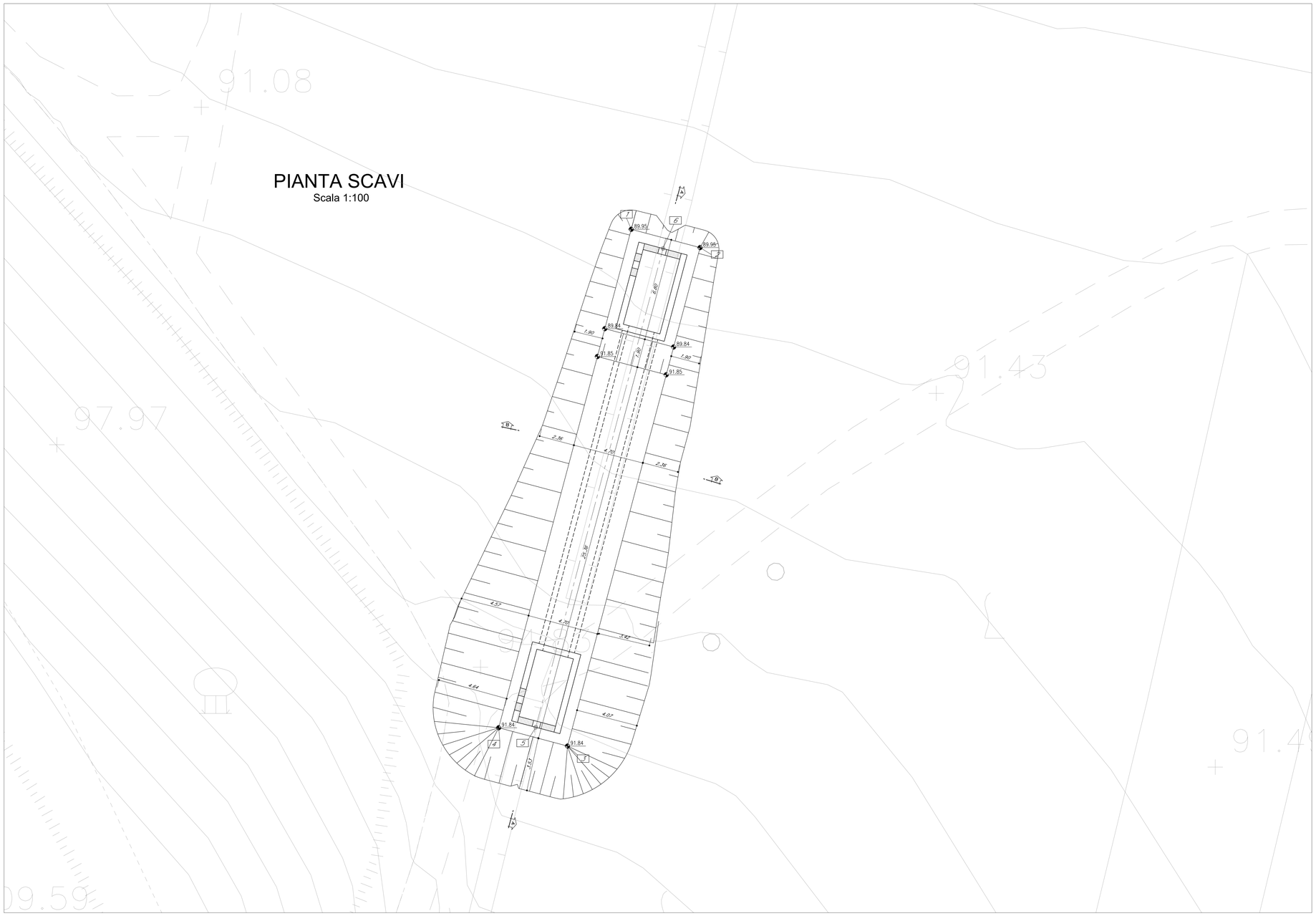

QUADRO D'UNIONE

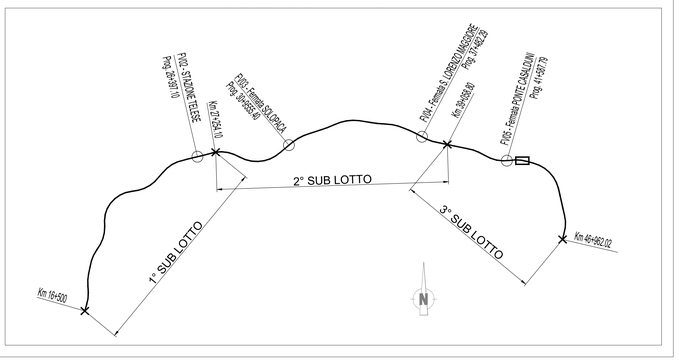

SCHEMA PUNTI IDENTIFICATIVI DEL TRACCIAMENTO

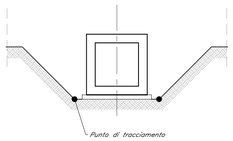

PUNTI	COORDINATE X,Y	
	X(EST)	Y(NORD)
1	105148.1379	298976.2413
2	105152.6801	298975.0336
3	105143.5340	298940.6410
4	105138.9918	298941.8487
5	105141.7171	298942.9992
6	105150.1325	298974.5978
Volume di scavo: 1066 m^3		

SEZIONE A-A
Scala 1:100

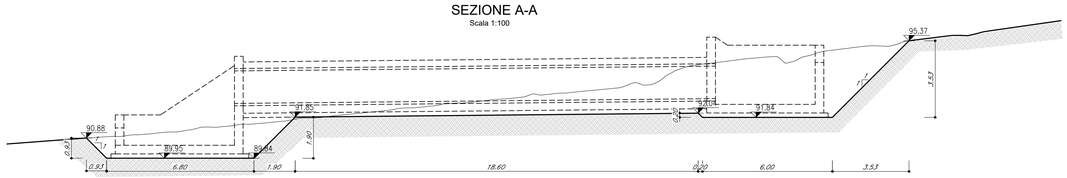

SEZIONE B-B
Scala 1:100

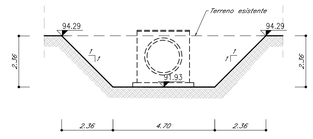

COMMITTENTE:
RFI RETE FERROVIARIA ITALIANA
GRUPPO FERROVIE DELLO STATO ITALIANE
Firmato digitalmente da LAROPPO LUCA
Data: 01/03/2022 17:09:29

DIREZIONE LAVORI:
ITALFERR
GRUPPO FERROVIE DELLO STATO ITALIANE

APPALTATORE:
TELESE S.c.a r.l.
Consorzio Telese Società Consortile a Responsabilità Limitata
Ghella · ITINERA · SALCEF GROUP · SALCEF CONSTRUCTION · COGET IMPIANTI

PROGETTAZIONE:
MANDATARIA SYSTRA
MANDANTI SWS · SOTECNI SYSTRA GROUP

IL DIRETTORE DELLA PROGETTAZIONE:
Ing. L. LAROPPO
Responsabile integrazione fra le varie prestazioni specialistiche

PROGETTO ESECUTIVO

ITINERARIO NAPOLI-BARI
RADDOPPIO TRATTA CANCELLO - BENEVENTO
II LOTTO FUNZIONALE FRASSO TELESINO – VITULANO
3° SUBLOTTO SAN LORENZO – VITULANO

DISEGNO

NI11 - Tombino idraulico Ø 1500 su viabilità NV28

Planimetria di tracciamento e pianta scavi

APPALTATORE
IL DIRETTORE TECNICO
Ing. M. TESSARONI

SCALA: VARIE

COMMESSA	LOTTO	FASE	ENTE	TIPO DOC.	OPERA/DISCIPLINA	PROGR.	REV.
IF2R	32	E	ZZ	PZ	NI1100	001	B

Rev.	Descrizione	Redatto	Data	Verificato	Data	Approvato	Data	Approvato Data
A	EMISSIONE	L.FIAMMOZZI	29/06/2021	D.MATURI	30/06/2021	M. NUTI	30/06/2021	IL PROGETTISTA Ing. P. CUCINO
B	REVISIONE A SEGUITO RDV	L.FIAMMOZZI	29/10/2021	D.MATURI	30/10/2021	M. NUTI	30/10/2021	

ORDINE DEGLI INGEGNERI DELLA PROVINCIA DI TORINO
Ing. PIERO CUCINO
Sezione A
ISCRIZIONE N. 10.714
31/10/2021

File: IF2R.3.2.E.ZZ.PZ.NI.11.0.0.001.B.dwg
n. Elab.:

FATTORE DI PLOTTAGGIO LAYOUT: 1 unità Layout = 1 mm su carta