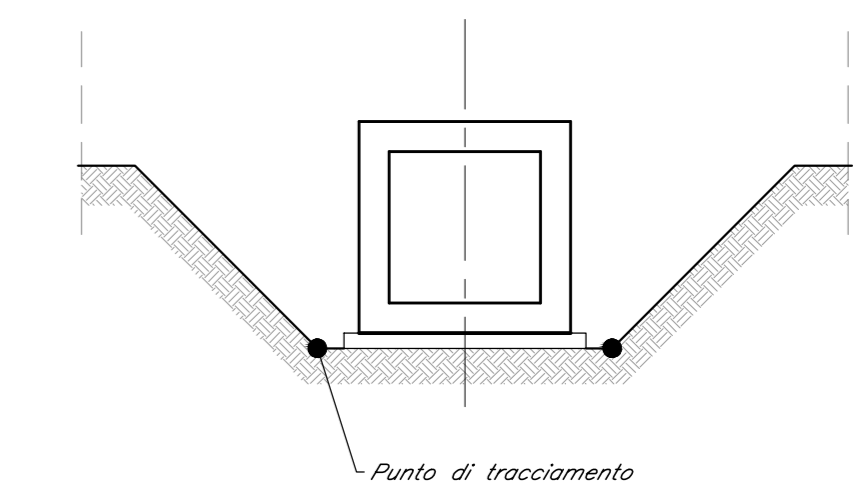
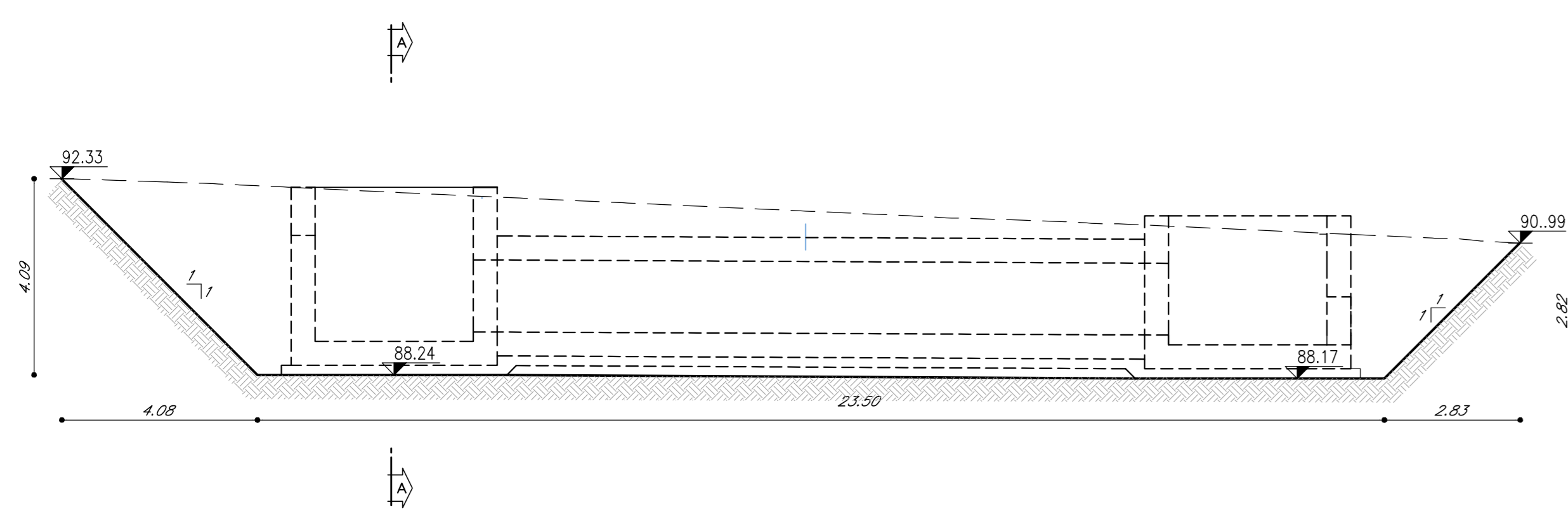


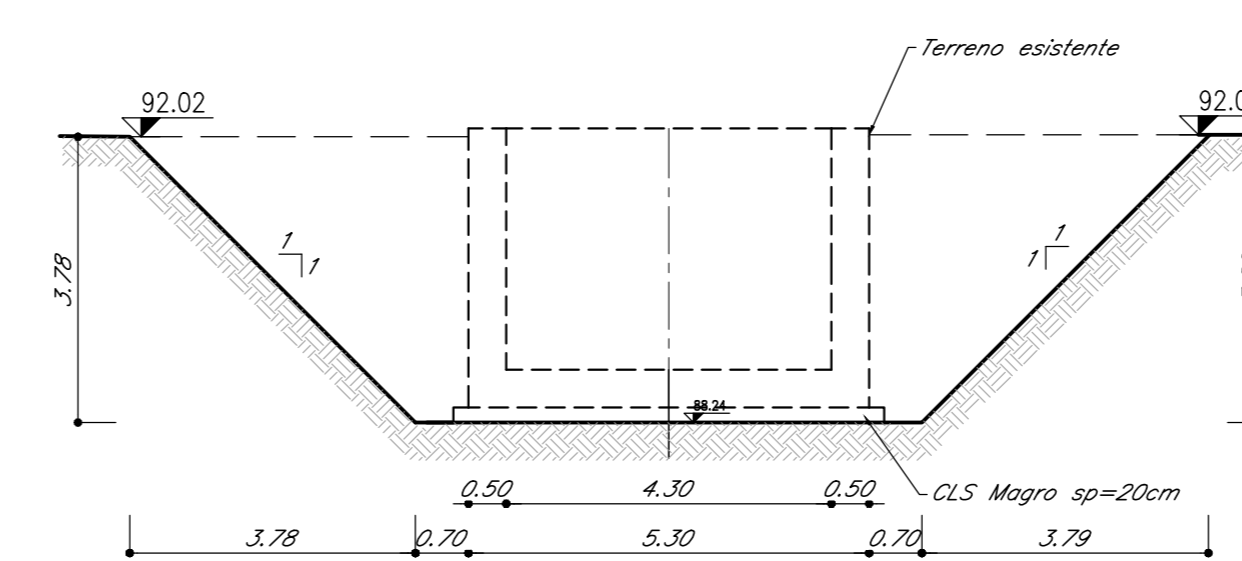
SCHEMA PUNTI IDENTIFICATIVI DEL TRACCIAMENTO



SEZIONE LONGITUDINALE
Scala 1:100



SEZIONE A-A
Scala 1:100



COMMITTENTE: **RFI** RETE FERROVIARIA ITALIANA GRUPPO FERROVIE DELLO STATO ITALIANE

DIREZIONE LAVORI: **ITALFERR** GRUPPO FERROVIE DELLO STATO ITALIANE

APPALTATORE: **TELESE S.c.a.r.l.** Consorzio Telese Società Consortile a Scoperta Limitata

PROGETTAZIONE: **Ghella** **ITINERA** **SALCEF** **COGET IMPIANTI**

MANDATARIA: **SYSTRA** MANDANTI: **SWS** **SOTECNI** IL DIRETTORE DELLA PROGETTAZIONE: **Ing. L. LUCIFORA**

PROGETTO ESECUTIVO

ITINERARIO NAPOLI-BARI
RADDOPPIO TRATTA CANCELLO - BENEVENTO
II LOTTO FUNZIONALE FRASSO TELESINO - VITULANO
3° SUBLOTTO SAN LORENZO - VITULANO

DISEGNO
 NI12 - Tombino idraulico 4.00 x 1.50 al km 32+464.00
 Pianta scavi con dati di tracciamento

APPALTATORE IL DIRETTORE TECNICO <i>Ing. M. FERRARI</i>	SCALA: VARIE
---	-----------------

COMMESSA	LOTTO	FASE	ENTE	TIPO DOC.	OPERA/DISCIPLINA	PROGR.	REV.
IF2R	32	E	ZZ	PZ	NI1200	001	B

Rev.	Descrizione	Redatto	Data	Verificato	Data	Approvato	Data
A	EMISIONE	M. GRANDI	28/09/2021	G. MATTEI	30/09/2021	M. NUTTI	30/09/2021
B	REVISIONE A RISULTATO REV.	M. GRANDI	29/10/2021	G. MATTEI	30/10/2021	M. NUTTI	30/10/2021

File: IF2R.3.2.E.ZZ.PZ.NI.12.0.0.001.B.dwg n. Elab.: