

COMMITTENTE:



DIREZIONE LAVORI:



APPALTATORE:

**TELESE S.c.a r.l.**  
 Consorzio Telese Società Consortile a Responsabilità Limitata



PROGETTAZIONE:

MANDATARIA:



MANDANTI:



IL DIRETTORE DELLA PROGETTAZIONE:

Ing. L. LACOPO

Responsabile integrazione fra le varie prestazioni specialistiche



## PROGETTO ESECUTIVO

**ITINERARIO NAPOLI – BARI  
 RADDOPPIO TRATTA CANCELLO - BENEVENTO  
 II LOTTO FUNZIONALE FRASSO TELESINO – VITULANO  
 3° SUBLOTTO SAN LORENZO – VITULANO**

RELAZIONE

GALLERIA NATURALE

Schede descrittive dei fabbricati interferenti

|   |  |        |
|---|--|--------|
| APPALTATORE                             |  | SCALA: |
| IL DIRETTORE TECNICO<br>Ing. M. FERRONI |  | -      |

COMMESSA    LOTTO    FASE    ENTE    TIPO DOC.    OPERA/DISCIPLINA    Progr.    REV.

I F 2 R    3 2    E    Z Z    R H    G N 0 0 0 0    0 0 1    B






| Rev. | Descrizione             | Redatto       | Data     | Verificato | Data     | Approvato | Data     | Autorizzato Data                 |
|------|-------------------------|---------------|----------|------------|----------|-----------|----------|----------------------------------|
| A    | EMISSIONE               | F. De Scrolli | 29/06/21 | L.Repetto  | 30/06/21 | M.Nuti    | 30/06/21 | IL PROGETTISTA<br>Ing. P. Cucino |
| B    | REVISIONE A SEGUITO RDV | I.Marquez     | 29/10/21 | L.Repetto  | 30/10/21 | P.Cucino  | 31/10/21 |                                  |
|      |                         |               |          |            |          |           |          | 31/10/21                         |

| APPALTATORE: <b>TELESE S.c.a.r.l.</b><br>Consorzio Telese Società Consortile a Responsabilità Limitata | ITINERARIO NAPOLI – BARI<br>RADDOPPIO TRATTA CANCELLO - BENEVENTO<br>II LOTTO FUNZIONALE FRASSO TELESINO – VITULANO<br>3° SUBLOTTO SAN LORENZO – VITULANO  |          |               |          |           |      |        |      |          |    |               |   |         |
|--|--|----------|---------------|----------|-----------|------|--------|------|----------|----|---------------|---|---------|
| PROGETTAZIONE:<br>Mandatario: SYSTRA S.A. Mandante: SWS Engineering S.p.A. SYSTRA-SOTECNI S.p.A.       | <b>PROGETTO ESECUTIVO</b>  |          |               |          |           |      |        |      |          |    |               |   |         |
| <b>GALLERIA ARTIFICIALE</b><br>Schede descrittive dei fabbricati interferenti                          | <table border="1"> <thead> <tr> <th>COMMESSA</th> <th>LOTTO</th> <th>CODIFICA</th> <th>DOCUMENTO</th> <th>REV.</th> <th>FOGLIO</th> </tr> </thead> <tbody> <tr> <td>IF2R</td> <td>3.2.E.ZZ</td> <td>RH</td> <td>GN.00.0.0.001</td> <td>B</td> <td>2 di 14</td> </tr> </tbody> </table> | COMMESSA | LOTTO         | CODIFICA | DOCUMENTO | REV. | FOGLIO | IF2R | 3.2.E.ZZ | RH | GN.00.0.0.001 | B | 2 di 14 |
| COMMESSA   | LOTTO  | CODIFICA | DOCUMENTO     | REV.     | FOGLIO    |      |        |      |          |    |               |   |         |
| IF2R   | 3.2.E.ZZ   | RH       | GN.00.0.0.001 | B        | 2 di 14   |      |        |      |          |    |               |   |         |







**1 SCHEDE DI CENSIMENTO FABBRICATI INTERFERENTI.....3**

|   |   |
|---|---|
| APPALTATORE:<br><b>TELESE S.c.a.r.l.</b><br>Consorzio Telese Società Consortile Responsabilità Limitata | ITINERARIO NAPOLI – BARI<br>RADDOPPIO TRATTA CANCELLO - BENEVENTO<br>II LOTTO FUNZIONALE FRASSO TELESINO – VITULANO<br>3° SUBLOTTO SAN LORENZO – VITULANO |
| PROGETTAZIONE:<br>Mandatario: SYSTRA S.A. Mandante: SWS Engineering S.p.A. SYSTRA-SOTECNI S.p.A.        | PROGETTO ESECUTIVO  |
| GALLERIA ARTIFICIALE<br>Schede descrittive dei fabbricati interferenti                                  | COMMESSA LOTTO CODIFICA DOCUMENTO REV. FOGLIO<br>IF2R 3.2.E.ZZ RH GN.00.0.0.001 B 3 di 14   |

## 1 SCHEDE DI CENSIMENTO FABBRICATI INTERFERENTI


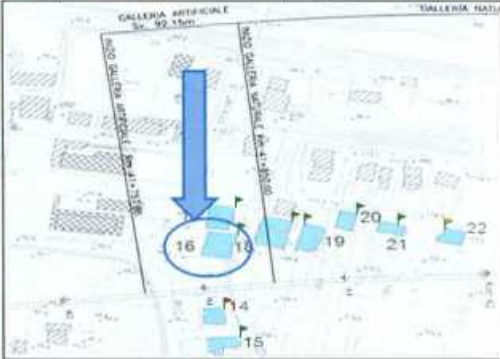



| EDIFICIO n. 14 - PK 41+797   |   |   |  |  |                      |        |
|--|---|---|--|--|----------------------|--------|
| Livello di indagine  | A | B | C  | D  | Indagine conoscitiva | SI NO  |
|  |   |   |  |  | Data                 | 20-Apr |
| Ubicazione   |   |   |  |  | Progressiva          |        |
| Contrada Collepiano, 3 Torrecuso (BN)  |   |   |  |  | 41+750-41+850        |        |
|   |   |   |  |  |                      |        |
| Opera: Galleria Ponte Lupo Cancello  |   |   |  |  |                      |        |
| L'edificio risulta ubicato nella tratta di galleria artificiale  |   |   |  |  |                      |        |
| Note: La freccia rossa in figura indica il punto di accesso al fabbricato, dal quale sono state scattate le foto (immagine da Google Earth)  |   |   |  |  |                      |        |
| INFORMAZIONI EDIFICIO  |   |   |  | DOCUMENTAZIONE FOTOGRAFICA   |                      |        |
| <b>DESCRIZIONE</b>   |   |   |  |    |                      |        |
| La struttura è composta da un unico corpo in muratura di 2 piani in elevazione, in ottimo stato di conservazione, parzialmente destinato ad uso commerciale (piano terra). Al piano terra, adibito ad esercizio commerciale (ristorante) è stata ampliata la cubatura ed è presente una copertura in lamiera che collega il corpo principale del fabbricato con l'ampliamento (in muratura). E' presente una scala in ferro che collega il primo piano con il tetto, adibito presumibilmente a terrazzo. La strada di accesso al lato posteriore dell'edificio è privata, ma dalle foto sembra non essere presente nessun fabbricato, solo una tettoia, collegata al fabbricato, adibita a deposito. |   |   |  |  |                      |        |
| <b>DESTINAZIONE D'USO</b>  |   |   |  |  |                      |        |
| Uso promiscuo, si presume esercizio commerciale al piano terra (ristorante) e civile abitazione al primo piano.  |   |   |  |  |                      |        |
| <b>PIANI INTERRATI</b>   |   |   |  |  |                      |        |
| Non avendo riscontrato la presenza di lucernari o ingressi a piani interrati, si deduce non siano presenti.  |   |   |  |  |                      |        |
| <b>CONDIZIONI CENSIMENTO</b>   |   |   |  |  |                      |        |
| L'edificio è stato ispezionato accedendo all'area privata dalla S.P. N 4. L'esercizio commerciale era chiuso e nessuno era presente per consentire l'accesso al lato posteriore del fabbricato. Non si è riuscito ad avere accesso da monte per fare foto panoramiche in quanto il fabbricato è protetto da fitta vegetazione.   |   |   |  |  |                      |        |
| <b>STATO DEL FABBRICATO</b>  |   |   |  |  |                      |        |
| Il fabbricato appare in ottime condizioni di conservazione. La parte ispezionata non presenta lesioni o danni strutturali.   |   |   |  |  |                      |        |

|  |   |   |
|--|---|---|
| APPALTATORE:   | <b>TELESE</b> S.c.a.r.l.<br>Consorzio Telese Società Consortile a Responsabilità Limitata | ITINERARIO NAPOLI – BARI<br>RADDOPPIO TRATTA CANCELLO - BENEVENTO<br>II LOTTO FUNZIONALE FRASSO TELESINO – VITULANO<br>3° SUBLOTTO SAN LORENZO – VITULANO |
| PROGETTAZIONE:   | Mandatario: SYSTRA S.A.    Mandante: SWS Engineering S.p.A.    SYSTRA-SOTECNI S.p.A.      | PROGETTO ESECUTIVO  |
| GALLERIA ARTIFICIALE<br>Schede descrittive dei fabbricati interferenti | COMMESSA<br>IF2R  | LOTTO<br>3.2.E.ZZ   |
|  | CODIFICA<br>RH  | DOCUMENTO<br>GN.00.0.0.001  |
|  | REV.<br>B   | FOGLIO<br>4 di 14   |






| EDIFICIO n.15 - PK 41+797   |  |
|---|--|
| Livello di indagine   | A    B    C    D    Indagine conoscitiva    Si    NO    Data    29-Apr               |
| Ubicazione  | Contrada Collepiano, Torrecuso (BN), SP4    Progressiva    41+750-41+850             |
|    |    |
| Opera: Galleria Ponte Lato cancello<br>L'edificio risulta ubicato nella tratta di galleria artificiale  |  |
| Note: La freccia rossa in figura indica il punto di accesso al fabbricato, dal quale sono state scattate parte delle foto (immagine da Google earth)  |  |
| INFORMAZIONI EDIFICIO   | DOCUMENTAZIONE FOTOGRAFICA   |
| <b>DESCRIZIONE</b><br>Edificio con telaio in cemento armato, pianta rettangolare, composto da un corpo a due piani e un corpo a tre piani. Solo una porzione del piano inferiore risulta interrata. Presenta un porticato al piano inferiore sul lato nord ed un accesso carrabile. Si rileva la presenza di un fabbricato ad un piano (presumibilmente adibito a spogliatoio o deposito attrezzi) in prossimità della piscina esterna. |  |
| <b>DESTINAZIONE D'USO</b><br>Destinazione d'uso residenziale: civile abitazione.  |  |
| <b>PIANI INTERRATI</b><br>Una porzione del piano inferiore risulta parzialmente interrata.  |  |
| <b>CONDIZIONI CENSIMENTO</b><br>Trattasi di proprietà privata protetta da recinzione e non avendo accesso diretto, l'edificio è stato ispezionato dalla S.P. N.4.<br>Sono state eseguite anche foto panoramiche da monte da direzione SE, in quanto l'edificio risulta collocato in un basso topografico.   |  |
| <b>STATO DEL FABBRICATO</b><br>Il fabbricato appare in ottime condizioni di conservazione. La parte ispezionata non presenta lesioni o danni strutturali.   |  |



|  |   |   |                |                            |           |                   |
|--|---|---|----------------|----------------------------|-----------|-------------------|
| APPALTATORE:   | <b>TELESE</b> S.c.a.r.l.<br>Consorzio Telese Società Consortile Responsabilità Limitata | <b>ITINERARIO NAPOLI – BARI<br/>RADDOPPIO TRATTA CANCELLO - BENEVENTO<br/>II LOTTO FUNZIONALE FRASSO TELESINO – VITULANO<br/>3° SUBLOTTO SAN LORENZO – VITULANO</b> |                |                            |           |                   |
| PROGETTAZIONE:   | Mandatario: SYSTRA S.A.    Mandante: SWS Engineering S.p.A.    SYSTRA-SOTECNI S.p.A.    | <b>PROGETTO ESECUTIVO</b>   |                |                            |           |                   |
| GALLERIA ARTIFICIALE<br>Schede descrittive dei fabbricati interferenti | COMMESSA<br>IF2R  | LOTTO<br>3.2.E.ZZ   | CODIFICA<br>RH | DOCUMENTO<br>GN.00.0.0.001 | REV.<br>B | FOGLIO<br>5 di 14 |

| EDIFICIO n.16 - PK 41+822   |  |   |  |   |                      |               |
|---|--|---|--|---|----------------------|---------------|
| Livello di Indagine   | A  | B | C  | D | Indagine conoscitiva | SI NO         |
|   |  |   |  |   |                      | Data 29-Apr   |
| Ubicazione  | Collepiano, Torrecuso (BN), incrocio SP4-SP106                                     |   |  |   | Progressiva          | 41+800-41+850 |
|    |  |   |  |   |                      |               |
| Opera: Galleria Ponte Lato cancello<br>L'edificio risulta ubicato nella tratta di galleria artificiale  |  |   |  |   |                      |               |
| Note: Le frecce rosse in figura indicano i punti di accesso ai fabbricati, dai quali sono state scattate parte delle foto (immagine da Google Earth)  |  |   |  |   |                      |               |
| INFORMAZIONI EDIFICIO   |  |   | DOCUMENTAZIONE FOTOGRAFICA   |   |                      |               |
| <b>DESCRIZIONE</b><br>La struttura è composta da due edifici adiacenti con due ingressi separati, non sembra essere presente alcun giunto strutturale e non si esclude che gli edifici abbiano una continuità strutturale degli orizzontamenti. Struttura a telaio in cemento armato, pianta rettangolare, composto da un corpo a due piani ed un corpo a quattro piani. L'edificio più elevato presenta tettoie esterne adibite a parcheggi nel piazzale di accesso. |  |   |  |   |                      |               |
| <b>DESTINAZIONE D'USO</b><br>Destinazione d'uso residenziale: civile abitazione per l'edificio a 4 piani fuori terra.<br>Per l'edificio di 2 piani si presume una destinazione d'uso promiscua: civile abitazione e commerciale, anche se i cancelli d'entrata risultavano chiusi.  |  |   |  |   |                      |               |
| <b>PIANI INTERRATI</b><br>Non avendo riscontrato la presenza di lucernari o ingressi a piani interrati si deduce non siano presenti per l'edificio a 2 piani, mentre per quello a 4 piani è presente un ingresso coperto in adiacenza al lato sud dell'edificio, non si conferma ma non si esclude la presenza di un piano interrato (anche se non visibile).   |  |   |  |   |                      |               |
| <b>CONDIZIONI CENSIMENTO</b><br>Trattasi di proprietà privata protetta da recinzione e non avendo accesso diretto, l'edificio è stato ispezionato dalla S.P. N 4 su più punti.  |  |   |  |   |                      |               |
| <b>STATO DEL FABBRICATO</b><br>Il fabbricato appare in buone condizioni di conservazione. La parte ispezionata non presenta lesioni o danni strutturali.  |  |   |  |   |                      |               |

|  |   |   |
|--|---|---|
| APPALTATORE:   | <b>TELESE</b> S.c.a.r.l.<br>Consorzio Telese Società Consortile Responsabilità Limitata | ITINERARIO NAPOLI – BARI<br>RADDOPPIO TRATTA CANCELLO - BENEVENTO<br>II LOTTO FUNZIONALE FRASSO TELESINO – VITULANO<br>3° SUBLOTTO SAN LORENZO – VITULANO |
| PROGETTAZIONE:   | Mandatario: SYSTRA S.A. SWS Engineering S.p.A. SYSTRA-SOTECNI S.p.A.                    | PROGETTO ESECUTIVO  |
| GALLERIA ARTIFICIALE<br>Schede descrittive dei fabbricati interferenti | COMMESSA IF2R   | LOTTO 3.2.E.ZZ  |
|  | CODIFICA RH   | DOCUMENTO GN.00.0.0.001   |
|  | REV. B  | FOGLIO 6 di 14  |






| EDIFICIO n.17 - PK 41+820   |  |
|---|--|
| Livello di Indagine   | A B C D Indagine conoscitiva Si NO Data 20-Apr   |
| Ubicazione  | Contrada Collepiano Torrecuso (BN), SP106 Progressiva 41+800-41+850  |
|    |                                        |
| Opera: Galleria Ponte Lato cancello<br>L'edificio risulta ubicato nella tratta di galleria artificiale  |  |
| Note: La freccia rossa in figura indica il punto di accesso al fabbricato, dal quale sono state scattate parte delle foto (immagine da Google Earth)  |  |
| INFORMAZIONI EDIFICIO   | DOCUMENTAZIONE FOTOGRAFICA   |
| <b>DESCRIZIONE</b><br>La struttura è composta da un unico corpo in c.a. di 2 piani in elevazione, in discreto stato di conservazione, presumibilmente destinato ad uso commerciale (piano terra). E' presente una struttura con conformazione a torre di tre piani in elevazione all'apparenza in muratura sul retro del fabbricato, si presume essere un ampliamento successivo di dimensioni minime rispetto al complesso della struttura. Scala esterna in c.a. ubicata sul retro. |  <p>lato ovest (lato strada SP4)</p> |
| <b>DESTINAZIONE D'USO</b><br>Destinazione d'uso promiscua: si presume residenziale al piano primo e commerciale al piano terra, anche se l'esercizio risultava chiuso.  |  <p>lato nord</p>                    |
| <b>PIANI INTERRATI</b><br>Non avendo riscontrato la presenza di lucernari o ingressi a piani interrati si deduce non siano presenti.  |  <p>lato est (lato posteriore)</p>   |
| <b>CONDIZIONI CENSIMENTO</b><br>L'edificio è stato ispezionato dalla SP4 e dalla stradina privata sul lato nord.  |  |
| <b>STATO DEL FABBRICATO</b><br>Il fabbricato appare in discrete condizioni di conservazione. A parte l'affaccio principale si evidenzia la mancanza diintonacatura.   |  |



|  |   |   |                |                            |           |                   |
|--|---|---|----------------|----------------------------|-----------|-------------------|
| APPALTATORE:   | <b>TELESE</b> S.c.a.r.l.<br>Consorzio Telese Società Consortile a Responsabilità Limitata | <b>ITINERARIO NAPOLI – BARI<br/>RADDOPPIO TRATTA CANCELLO - BENEVENTO<br/>II LOTTO FUNZIONALE FRASSO TELESINO – VITULANO<br/>3° SUBLOTTO SAN LORENZO – VITULANO</b> |                |                            |           |                   |
| PROGETTAZIONE:   | Mandatario: SYSTRA S.A. Mandante: SWS Engineering S.p.A. SYSTRA-SOTECNI S.p.A.            | <b>PROGETTO ESECUTIVO</b>   |                |                            |           |                   |
| GALLERIA ARTIFICIALE<br>Schede descrittive dei fabbricati interferenti | COMMESSA<br>IF2R  | LOTTO<br>3.2.E.ZZ   | CODIFICA<br>RH | DOCUMENTO<br>GN.00.0.0.001 | REV.<br>B | FOGLIO<br>7 di 14 |


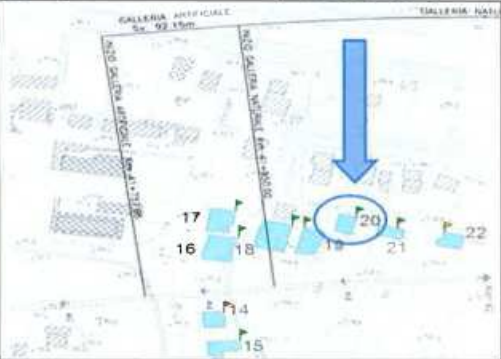



| EDIFICIO n.18 - PK 41+850   |   |   |  |  |                      |       |
|---|---|---|--|--|----------------------|-------|
| Livello di indagine   | A | B | C  | D  | Indagine conoscitiva | SI NO |
| Ubicazione  |   |   |  |  | Progressiva          |       |
| Collepiano, Torrecuso(BN), str. Privata incrocio SP106  |   |   |  |  | 41+800-41+850        |       |
|    |   |   |  |  |                      |       |
| Opera: Galleria Ponte Lato cancello<br>L'edificio risulta ubicato nella tratta di galleria naturale   |   |   |  |  |                      |       |
| Note: La freccia rossa in figura indica il punto di accesso al fabbricato, dal quale sono state scattate parte delle foto (immagine da Google Earth)  |   |   |  |  |                      |       |
| INFORMAZIONI EDIFICIO   |   |   |  | DOCUMENTAZIONE FOTOGRAFICA   |                      |       |
| <b>DESCRIZIONE</b><br>La struttura è composta da un corpo con telaio in cemento armato di 3 piani compreso seminterrato, in discreto stato di conservazione, destinato ad uso residenziale con abbinata porzione presumibilmente ad uso industriale desumibile anche dalla struttura tipo silos all'esterno. E' presente anche una struttura ad un piano ad uso garage ed un muro di contenimento di altezza pari a circa 8m verso gli edifici 13 e 14. |   |   |  |  |                      |       |
| <b>DESTINAZIONE D'USO</b><br>Destinazione d'uso promiscua: residenziale civile abitazione ed abbinata si presume una porzione ad uso industriale sul lato sud.  |   |   |  |  |                      |       |
| <b>PIANI INTERRATI</b><br>E' stata riscontrata la presenza di un piano seminterrato.  |   |   |  |  |                      |       |
| <b>CONDIZIONI CENSIMENTO</b><br>L'edificio è stato ispezionato dall'ingresso alla proprietà e da diversa angolazione in vicinanza degli edifici 14 e 13 come visibile dalle fotografie.   |   |   |  |  |                      |       |
| <b>STATO DEL FABBRICATO</b><br>Il fabbricato appare in buone condizioni di conservazione.   |   |   |  |  |                      |       |

|   |   |
|---|---|
| APPALTATORE:<br><b>TELESE S.c.a r.l.</b><br>Consorzio Telese Società Consortile Responsabilità Limitata | ITINERARIO NAPOLI – BARI<br>RADDOPPIO TRATTA CANCELLO - BENEVENTO<br>II LOTTO FUNZIONALE FRASSO TELESINO – VITULANO<br>3° SUBLOTTO SAN LORENZO – VITULANO |
| PROGETTAZIONE:<br>Mandatario: SYSTRA S.A. Mandante: SWS Engineering S.p.A. SYSTRA-SOTECNI S.p.A.        | PROGETTO ESECUTIVO  |
| GALLERIA ARTIFICIALE<br>Schede descrittive dei fabbricati interferenti                                  | COMMESSA LOTTO CODIFICA DOCUMENTO REV. FOGLIO<br>IF2R 3.2.E.ZZ RH GN.00.0.0.001 B 8 di 14   |






| EDIFICIO n.19- PK 41+875   |  |   |   |   |  |                      |             |    |               |        |
|--|--|---|---|---|--|----------------------|-------------|----|---------------|--------|
| Livello di indagine  |  | A   | B | C | D  | Indagine conoscitiva | SI          | NO | Data          | 20-Apr |
| Ubicazione   |  | Collepiano,Torrecoiso(BN), str Privata incrocio SP106 |   |   |  |                      | Progressiva |    | 41+850-41+900 |        |
|   |  |   |   |   |    |                      |             |    |               |        |
| Opera: Galleria Ponte Lato cancello  |  |   |   |   |  |                      |             |    |               |        |
| L'edificio risulta ubicato nella tratta di galleria naturale   |  |   |   |   |  |                      |             |    |               |        |
| Note: la freccia rossa in figura indica il punto di accesso al fabbricato, dal quale sono state scattate le foto   |  |   |   |   |  |                      |             |    |               |        |
| INFORMAZIONI EDIFICIO  |  |   |   |   | DOCUMENTAZIONE FOTOGRAFICA   |                      |             |    |               |        |
| <b>DESCRIZIONE</b><br>La struttura di costruzione relativamente recente o di recente rifacimento è composta da un corpo unico a pianta rettangolare presumibilmente con telaio in cemento armato di 2 piani in elevazione (più mansarda o piano soppalcato), in ottimo stato di conservazione, destinato ad uso residenziale, si presume anche la presenza di un piano interrato. L'accesso sulla strada presenta un ampio piazzale. La proprietà risulta abitata ed è delimitata da mura di recinzione e protetta con cancello. |  |   |   |   |  |                      |             |    |               |        |
| <b>DESTINAZIONE D'USO</b><br>Destinazione d'uso residenziale: civile abitazione.   |  |   |   |   |  |                      |             |    |               |        |
| <b>PIANI INTERRATI</b><br>si deduce la presenza di un piano interrato/a mezza costa visibile con difficoltà dal lato ovest.  |  |   |   |   |  |                      |             |    |               |        |
| <b>CONDIZIONI CENSIMENTO</b><br>L'edificio è stato ispezionato dall'Ingresso alla proprietà (lato strada) e lateralmente.  |  |   |   |   |  |                      |             |    |               |        |
| <b>STATO DEL FABBRICATO</b><br>Il fabbricato appare in ottime condizioni di conservazione e non presenta lesioni o evidenti danni strutturali.   |  |   |   |   |  |                      |             |    |               |        |



|  |   |   |                |                            |           |                   |  |
|--|---|---|----------------|----------------------------|-----------|-------------------|--|
| APPALTATORE:   | <b>TELESE</b> S.c.a r.l.<br>Consorzio Telese Società Consortile Responsabilità Limitata | <b>ITINERARIO NAPOLI – BARI<br/>RADDOPPIO TRATTA CANCELLO - BENEVENTO<br/>II LOTTO FUNZIONALE FRASSO TELESINO – VITULANO<br/>3° SUBLOTTO SAN LORENZO – VITULANO</b> |                |                            |           |                   |  |
| PROGETTAZIONE:   | Mandatario: SYSTRA S.A. Mandante: SWS Engineering S.p.A. SYSTRA-SOTECNI S.p.A.          | <b>PROGETTO ESECUTIVO</b>   |                |                            |           |                   |  |
| GALLERIA ARTIFICIALE<br>Schede descrittive dei fabbricati interferenti | COMMESSA<br>IF2R  | LOTTO<br>3.2.E.ZZ   | CODIFICA<br>RH | DOCUMENTO<br>GN.00.0.0.001 | REV.<br>B | FOGLIO<br>9 di 14 |  |

| EDIFICIO n.20 - PK 41+910   |  |   |  |   |                      |               |
|---|--|---|--|---|----------------------|---------------|
| Livello di Indagine   | A  | B | C  | D | Indagine conoscitiva | SI NO         |
|   |  |   |  |   | Data                 | 20-Apr        |
| Ubicazione  | Collepiano Torrecuso(BN), str. Privata incrocio SP106                              |   |  |   | Progressiva          | 41+900-41+950 |
|    |  |   |  |   |                      |               |
| Opera: Galleria Ponte Lato cancello<br>L'edificio risulta ubicato nella tratta di galleria naturale   |  |   |  |   |                      |               |
| Note: La freccia rossa in figura indica il punto di accesso al fabbricato (immagine da Google Earth)  |  |   |  |   |                      |               |
| INFORMAZIONI EDIFICIO   |  |   | DOCUMENTAZIONE FOTOGRAFICA   |   |                      |               |
| <b>DESCRIZIONE</b><br>La struttura è composta da un corpo unico con telaio in cemento armato, a pianta rettangolare ed a due piani in elevazione, in buono stato di conservazione, destinato ad uso residenziale ed abitato, non si rileva la presenza di un piano interrato. L'accesso carrabile fronte strada presenta un ampio piazzale. La proprietà è delimitata da mura di recinzione e protetta con cancello, si rileva la presenza di un muro di contenimento a monte (lato est) di altezza pari a circa 3-4 m. |  |   |  |   |                      |               |
| <b>DESTINAZIONE D'USO</b><br>Destinazione d'uso residenziale: civile abitazione.  |  |   |  |   |                      |               |
| <b>PIANI INTERRATI</b><br>Non avendo riscontrato la presenza di finestre o ingressi ad un piano interrato, si deduce non presente.  |  |   |  |   |                      |               |
| <b>CONDIZIONI CENSIMENTO</b><br>L'edificio è stato ispezionato dall'ingresso alla proprietà (lato strada), con buona visibilità sui tre lati.   |  |   |  |   |                      |               |
| <b>STATO DEL FABBRICATO</b><br>Il fabbricato appare in buone condizioni di conservazione e non presenta lesioni o evidenti danni strutturali.   |  |   |  |   |                      |               |

|  |   |   |
|--|---|---|
| APPALTATORE:   | <b>TELESE</b> S.c.a.r.l.<br>Consorzio Telese Società Consortile a Responsabilità Limitata | ITINERARIO NAPOLI – BARI<br>RADDOPPIO TRATTA CANCELLO - BENEVENTO<br>II LOTTO FUNZIONALE FRASSO TELESINO – VITULANO<br>3° SUBLOTTO SAN LORENZO – VITULANO |
| PROGETTAZIONE:   | Mandatario: SYSTRA S.A. SWS Engineering S.p.A. SYSTRA-SOTECNI S.p.A.                      | PROGETTO ESECUTIVO  |
| GALLERIA ARTIFICIALE<br>Schede descrittive dei fabbricati interferenti |   | COMMESSA LOTTO CODIFICA DOCUMENTO REV. FOGLIO<br>IF2R 3.2.E.ZZ RH GN.00.0.0.001 B 10 di 14  |





| EDIFICIO n.21 - PK 41+944  |  |
|--|--|
| Livello di Indagine  | A B C D Indagine conoscitiva SI NO Data 20-Apr   |
| Ubicazione   | Collepiano, Torrecuso (BN) str. Privata incrocio SP105   |
|  | Progressiva 41+900-41+950  |
|   |    |
| Opera: Galleria Ponte Lato cancello<br>L'edificio risulta ubicato nella tratta di galleria naturale  |  |
| Note: La freccia in figura indica il punto di accesso al fabbricato.   |  |
| INFORMAZIONI EDIFICIO  | DOCUMENTAZIONE FOTOGRAFICA   |
| <b>DESCRIZIONE</b><br>La struttura è composta da tre corpi di cui il principale con 3 piani fuori terra, la porzione lato ovest presenta due piani più un piano inferiore in parte scoperto ed in parte interrato. Sul versante est la struttura presenta una porzione ad un unico piano con terrazzo porticato in sommità. la struttura ha telaio in cemento armato, a pianta rettangolare, in ottimo stato di conservazione, destinato ad uso residenziale ad abitato. Presenta due accessi fronte strada, uno pedonale ed uno carrabile. L'accesso carrabile fronte strada presenta un ampio piazzale. La proprietà è delimitata da mura di recinzione e protetta con cancello. | <br><br> |
| <b>DESTINAZIONE D'USO</b><br>Destinazione d'uso residenziale: civile abitazione.   |  |
| <b>PIANI INTERRATI</b><br>Si rileva la presenza di un piano in parte scoperto ed in parte interrato a cui si accede dal cancello dell'accesso carrabile.   |  |
| <b>CONDIZIONI CENSIMENTO</b><br>L'edificio è stato ispezionato dall'ingresso alla proprietà (lato strada), con buona visibilità su due dei quattro lati.   |  |
| <b>STATO DEL FABBRICATO</b><br>Il fabbricato appare in ottime condizioni di conservazione e di costruzione relativamente recente, non presenta lesioni o evidenti danni strutturali.   |  |

|  |   |
|--|---|
| APPALTATORE:<br><b>TELESE</b> S.c.a r.l.<br><small>Consorzio Telese Società Consortile Responsabilità Limitata</small> | ITINERARIO NAPOLI – BARI<br>RADDOPPIO TRATTA CANCELLO - BENEVENTO<br>II LOTTO FUNZIONALE FRASSO TELESINO – VITULANO<br>3° SUBLOTTO SAN LORENZO – VITULANO |
| PROGETTAZIONE:<br>Mandatario: SYSTRA S.A. Mandante: SWS Engineering S.p.A. SYSTRA-SOTECNI S.p.A.                       | PROGETTO ESECUTIVO  |
| GALLERIA ARTIFICIALE<br>Schede descrittive dei fabbricati interferenti   | COMMESSA LOTTO CODIFICA DOCUMENTO REV. FOGLIO<br>IF2R 3.2.E.ZZ RH GN.00.0.0.001 B 11 di 14  |





| EDIFICIO n.22 - PK 41+962  |  |
|--|--|
| Livello di indagine  | A B C D Indagine conoscitiva SI NO Data 20-Apr                                       |
| Ubicazione   | Collepiano Torrecuso (BN) str. Privata incrocio SP106                                |
|  | Progressiva 41+950-42+000  |
|   |    |
| Opera: Galleria Ponte Lato cancello<br>L'edificio risulta ubicato nella tratta di galleria naturale  |  |
| Note: la freccia in figura indica il punto di accesso al fabbricato.   |  |
| INFORMAZIONI EDIFICIO  | DOCUMENTAZIONE FOTOGRAFICA   |
| <b>DESCRIZIONE</b><br>La struttura ubicata al termine della strada è composta un unico corpo in parte con un piano fuori terra ed interrato ed in parte con 2 piani fuori terra. Si rileva la presenza di un sottotetto ed è presente una piccola porzione aggettante sul lato est. Scala esterna in c.a. sulla facciata frontale.<br>Il piano inferiore risulta in parte scoperto ed in parte interrato. Sul versante est la struttura presenta una porzione ad un unico piano con terrazzo porticato in sommità. La struttura si presume composta da telaio in cemento armato, a pianta rettangolare e tetto a due falde, in buono stato di conservazione, destinato ad uso residenziale ed abitato. Presenta un accesso carrabile fronte strada con un ampio piazzale. La proprietà è delimitata da mura di recinzione e protetta con cancello. |  |
| <b>DESTINAZIONE D'USO</b><br>Destinazione d'uso residenziale: civile abitazione.   |  |
| <b>PIANI INTERRATI</b><br>Si rileva la presenza di un piano in parte scoperto ed in parte interrato a cui si accede dal cancello dell'accesso carrabile.   |  |
| <b>CONDIZIONI CENSIMENTO</b><br>L'edificio è stato ispezionato dall'ingresso alla proprietà (lato strada), e campo a fianco, con buona visibilità su tre dei quattro lati.   |  |
| <b>STATO DEL FABBRICATO</b><br>Il fabbricato appare in buone condizioni di conservazione, non presenta lesioni o evidenti danni strutturali.   |  |








|  |   |   |
|--|---|---|
| APPALTATORE:   | <b>TELESE</b> S.c.a.r.l.<br>Consorzio Telese Società Consortile Responsabilità Limitata | ITINERARIO NAPOLI – BARI<br>RADDOPPIO TRATTA CANCELLO - BENEVENTO<br>II LOTTO FUNZIONALE FRASSO TELESINO – VITULANO<br>3° SUBLOTTO SAN LORENZO – VITULANO |
| PROGETTAZIONE:   | Mandatario: SYSTRA S.A.    Mandante: SWS Engineering S.p.A.    SYSTRA-SOTECNI S.p.A.    | PROGETTO ESECUTIVO  |
| GALLERIA ARTIFICIALE<br>Schede descrittive dei fabbricati interferenti | COMMESSA<br>IF2R  | LOTTO<br>3.2.E.ZZ   |
|  | CODIFICA<br>RH  | DOCUMENTO<br>GN.00.0.0.001  |
|  | REV.<br>B   | FOGLIO<br>12 di 14  |

|   |  |                     |                         |             |                      |    |                      |      |        |      |        |
|---|--|---------------------|-------------------------|-------------|----------------------|----|----------------------|------|--------|------|--------|
| <b>EDIRCO n.23 - PK 43+288</b>  |  |                     |                         |             |                      |    |                      |      |        |      |        |
| <table border="1" style="width: 100%;"> <tr> <td>Livello di Indagine</td> <td>A</td> <td>B</td> <td>C</td> <td>D</td> <td>Indagine conoscitiva</td> <td>SI</td> <td>NO</td> <td>Data</td> <td>23-Apr</td> </tr> </table>  |  | Livello di Indagine | A                       | B           | C                    | D  | Indagine conoscitiva | SI   | NO     | Data | 23-Apr |
| Livello di Indagine   | A  | B                   | C                       | D           | Indagine conoscitiva | SI | NO                   | Data | 23-Apr |      |        |
| <table border="1" style="width: 100%;"> <tr> <td>Ubicazione</td> <td>Ponte (BN) via G. Ocone</td> <td>Progressiva</td> <td>43+250-43+300</td> </tr> </table>  |  | Ubicazione          | Ponte (BN) via G. Ocone | Progressiva | 43+250-43+300        |    |                      |      |        |      |        |
| Ubicazione  | Ponte (BN) via G. Ocone  | Progressiva         | 43+250-43+300           |             |                      |    |                      |      |        |      |        |
| <div style="display: flex; justify-content: space-around;">   </div>   |  |                     |                         |             |                      |    |                      |      |        |      |        |
| <p>Opera: Galleria Reventia Lato Benevento</p> <p>L'edificio risulta ubicato nella tratta di galleria naturale</p>  |  |                     |                         |             |                      |    |                      |      |        |      |        |
| <p>Notes: La freccia rossa in figura indica il punto di accesso al fabbricato. La freccia gialla indica da dove sono state scattate le foto (immagine da Google Earth)</p>  |  |                     |                         |             |                      |    |                      |      |        |      |        |
| <b>INFORMAZIONI EDIFICIO</b>  | <b>DOCUMENTAZIONE FOTOGRAFICA</b>  |                     |                         |             |                      |    |                      |      |        |      |        |
| <p><b>DESCRIZIONE</b></p> <p>Non è stato possibile effettuare una valutazione esauriente, si ipotizza struttura a pianta rettangolare in cemento armato di 2 piani con parte centrale a 3 piani fuori terra.</p>  | <br><br> |                     |                         |             |                      |    |                      |      |        |      |        |
| <p><b>DESTINAZIONE D'USO</b></p> <p>si presume destinazione d'uso residenziale: civile abitazione.</p>  |  |                     |                         |             |                      |    |                      |      |        |      |        |
| <p><b>PIANI INTERRATI</b></p> <p>Non è stato possibile stimare la presenza o meno di eventuali piani interrati. Essendo a mezza costa si deduce un piano interrato per il piazzale antistante.</p>  |  |                     |                         |             |                      |    |                      |      |        |      |        |
| <p><b>CONDIZIONI CENSIMENTO</b></p> <p>Non è stato possibile accedere all'area privata e l'edificio si presenta coperto da fitta vegetazione. La strada di accesso all'abitazione è privata e protetta da un cancello; risulta ubicato in un'area sopraelevata rispetto alla strada e la visuale completamente coperta dal terreno. L'unico luogo con un minimo di visibilità è risultato essere l'argine opposto del corso d'acqua a sud-est, dal quale sono state scattate le fotografie.</p> |  |                     |                         |             |                      |    |                      |      |        |      |        |
| <p><b>STATO DEL FABBRICATO</b></p> <p>Non è stato possibile effettuare la valutazione; ma si presenta come villa di pregio.</p>   |  |                     |                         |             |                      |    |                      |      |        |      |        |

|  |   |   |                |                            |           |                    |  |
|--|---|---|----------------|----------------------------|-----------|--------------------|--|
| APPALTATORE:   | <b>TELESE</b> S.c.a.r.l.<br>Consorzio Telese Società Consortile a Responsabilità Limitata | <b>ITINERARIO NAPOLI – BARI<br/>RADDOPPIO TRATTA CANCELLO - BENEVENTO<br/>II LOTTO FUNZIONALE FRASSO TELESINO – VITULANO<br/>3° SUBLOTTO SAN LORENZO – VITULANO</b> |                |                            |           |                    |  |
| PROGETTAZIONE:   | Mandatario: SYSTRA S.A. Mandante: SWS Engineering S.p.A. SYSTRA-SOTECNI S.p.A.            | <b>PROGETTO ESECUTIVO</b>   |                |                            |           |                    |  |
| GALLERIA ARTIFICIALE<br>Schede descrittive dei fabbricati interferenti | COMMESSA<br>IF2R  | LOTTO<br>3.2.E.ZZ   | CODIFICA<br>RH | DOCUMENTO<br>GN.00.0.0.001 | REV.<br>B | FOGLIO<br>13 di 14 |  |

| EDIFICIO n.24 - PK 43+321   |   |   |  |   |                      |        |
|---|---|---|--|---|----------------------|--------|
| Livello di Indagine   | A | B | C  | D | Indagine conoscitiva | SI NO  |
|   |   |   |  |   | Data                 | 21-Apr |
| Ubicazione  |   |   |  |   | Progressiva          |        |
| Ponte (BN), via G. Ocone  |   |   |  |   | 43+300-43+350        |        |
|    |   |   |    |   |                      |        |
| Opera: Galleria Reventia Lato Benevento   |   |   |  |   |                      |        |
| L'edificio risulta ubicato nella tratta di galleria naturale  |   |   |  |   |                      |        |
| Note: La freccia rossa in figura indica il punto di accesso al fabbricato e da dove sono state scattate le foto (immagine da Google Earth).   |   |   |  |   |                      |        |
| INFORMAZIONI EDIFICIO   |   |   | DOCUMENTAZIONE FOTOGRAFICA   |   |                      |        |
| <b>DESCRIZIONE</b><br>Edificio secondario alla villa (ed.20). E' ipotizzabile struttura in muratura a pianta rettangolare ad un piano, con tettoia antistante in ondulina poggiante su trave in acciaio e pilastri in muratura.   |   |   |  |   |                      |        |
| <b>DESTINAZIONE D'USO</b><br>Si presume edificio ad uso garage/magazzino accessorio all'edificio residenziale n.20.   |   |   |  |   |                      |        |
| <b>PIANI INTERRATI</b><br>Si deduce l'assenza di piani interrati.   |   |   |  |   |                      |        |
| <b>CONDIZIONI CENSIMENTO</b><br>L'edificio non è stato ispezionato poiché solo parzialmente visibile dalla strada in prossimità dell'abitazione.<br>L'area si presenta con 'lavori in corso'.<br>La strada di accesso all'abitazione è privata e protetta da un cancello. Non è stato dato accesso all'area. La presenza di fitta vegetazione rende impossibile scattare foto o ispezionare il fabbricato da altri punti. |   |   |  |   |                      |        |
| <b>STATO DEL FABBRICATO</b><br>Dal pochi dati raccolti l'edificio è in buono stato di conservazione.  |   |   |  |   |                      |        |

|  |   |   |
|--|---|---|
| APPALTATORE:   | <b>TELESE</b> S.c.a.r.l.<br>Consorzio Telese Società Consortile Responsabilità Limitata | ITINERARIO NAPOLI – BARI<br>RADDOPPIO TRATTA CANCELLO - BENEVENTO<br>II LOTTO FUNZIONALE FRASSO TELESINO – VITULANO<br>3° SUBLOTTO SAN LORENZO – VITULANO |
| PROGETTAZIONE:   | Mandatario: SYSTRA S.A.    Mandante: SWS Engineering S.p.A.    SYSTRA-SOTECNI S.p.A.    | PROGETTO ESECUTIVO  |
| GALLERIA ARTIFICIALE<br>Schede descrittive dei fabbricati interferenti | COMMESSA<br>IF2R  | LOTTO<br>3.2.E.ZZ   |
|  | CODIFICA<br>RH  | DOCUMENTO<br>GN.00.0.0.001  |
|  | REV.<br>B   | FOGLIO<br>14 di 14  |

| EDIFICIO n.25 - PK 44+650  |   |
|--|---|
| Livello di indagine  | A    B    C    D    Indagine conoscitiva    SI    NO    Data    21-Apr                |
| Ubicazione   | TorreCUSO(BN) incrocio via G. Ocone-Loc. Torrepalazzo    Progressiva    44+650-44+700 |
|   |     |
| Opera: Galleria Le Forche  |   |
| L'edificio risulta ubicato nella tratta di galleria naturale   |   |
| Note: La freccia rossa in figura indica il punto di accesso al fabbricato (immagine da Google Earth)   |   |
| INFORMAZIONI EDIFICIO  | DOCUMENTAZIONE FOTOGRAFICA  |
| <b>DESCRIZIONE</b><br>La struttura sembra composta da differenti corpi con struttura a telaio in cemento armato e copertura a falde inclinate con diversa pendenza. I due corpi principali rispettivamente 2 e 3 piani fuori terra, in sommità in posizione centrale è presente anche un terrazzo/torretta con tettoia. La porzione a 2 piani sembra avere la copertura adibita a terrazzo. Non è stata riscontrata la presenza di piani interrati. La strada di accesso è privata e protetta da un cancello. E' presente un edificio isolato ad un piano a margine della proprietà, si ipotizza adibito a deposito attrezzi |   |
| <b>DESTINAZIONE D'USO</b><br>Destinazione d'uso residenziale: civile abitazione.   |   |
| <b>PIANI INTERRATI</b><br>Non è stata riscontrata la presenza di piani interrati anche se non è possibile escludere tale ipotesi.  |   |
| <b>CONDIZIONI CENSIMENTO</b><br>L'edificio è stato ispezionato accedendovi dalla SP106. L'accesso alla proprietà è protetto da un cancello e non è stato possibile introdursi all'interno della proprietà. E' stato possibile eseguire foto panoramiche da monte (anche se con visibilità parzialmente impedita dalla conformazione del terreno a monte) in quanto l'edificio risulta collocato in un basso topografico.   |   |
| <b>STATO DEL FABBRICATO</b><br>Il fabbricato appare in buone condizioni di conservazione. La parte ispezionata non presenta lesioni o danni strutturali visibili.  |   |