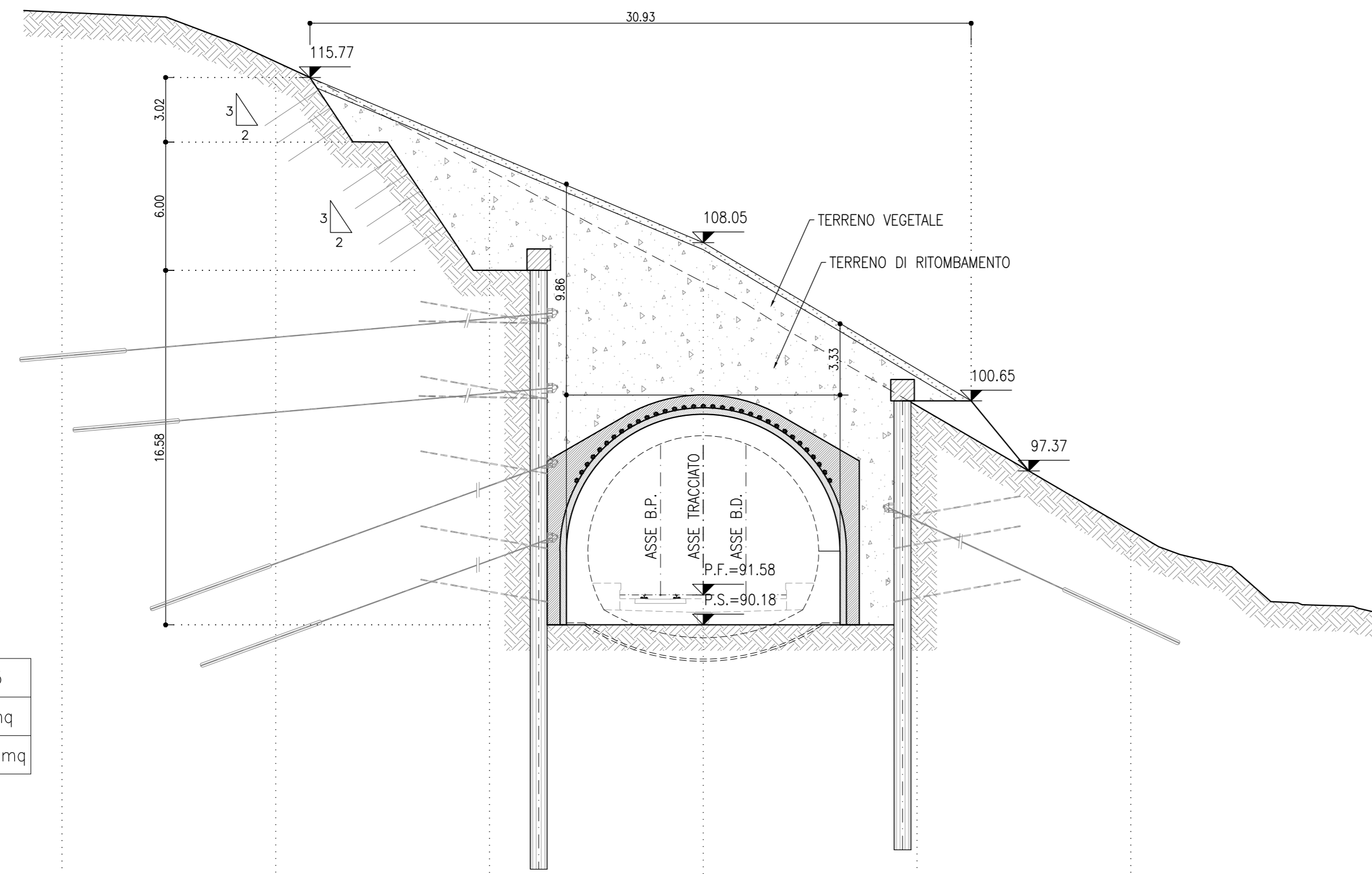


LEGENDA	
P.C.	PIANO DEI CENTRI
P.S.	PIANO DI SCAVO
P.F.	PIANO DEL FERRO

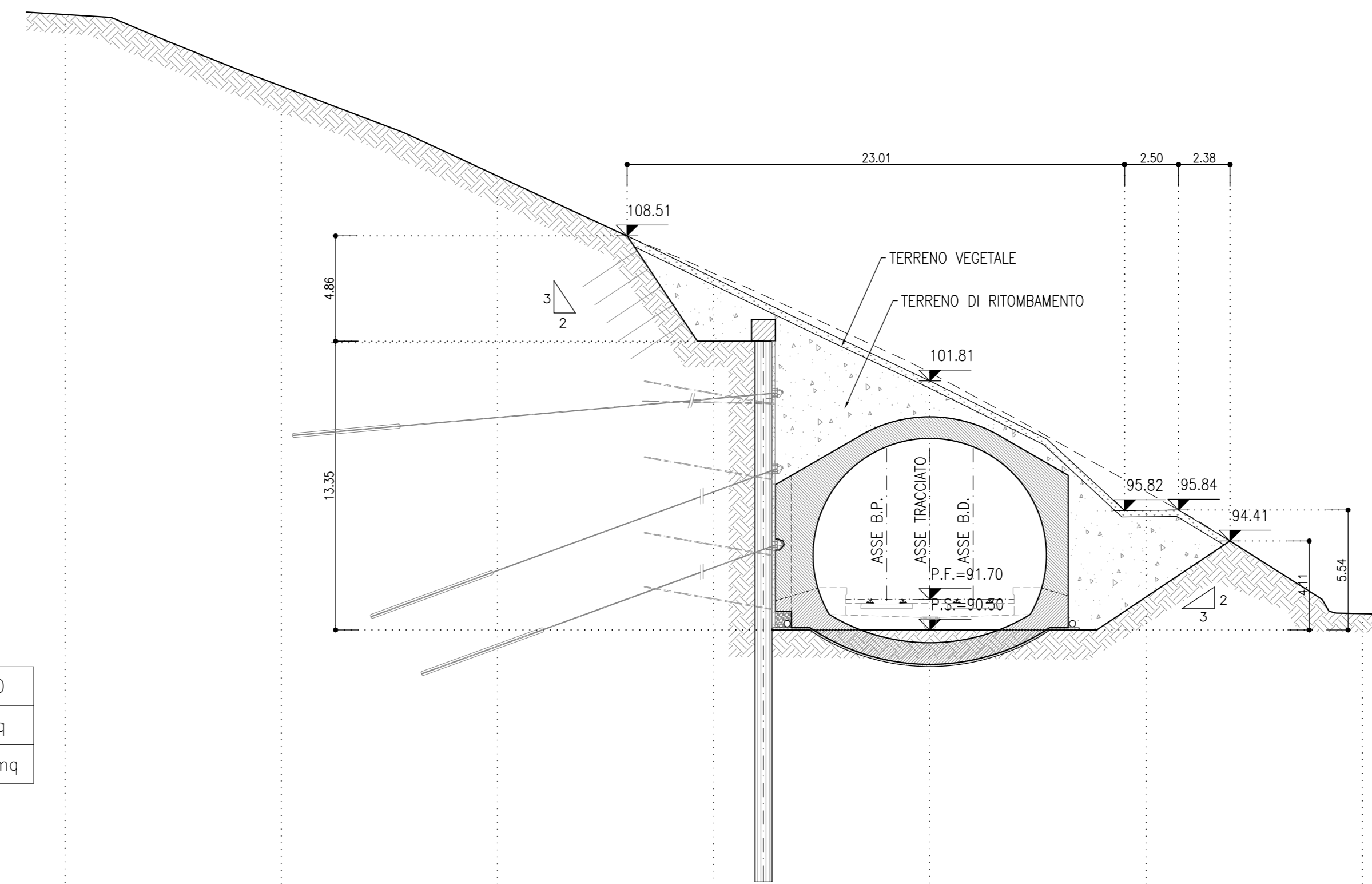
SEZIONE B-B
SCALA 1:200
SEZIONE TRASVERSALE
P.K. 42+197.35



PROGRESSIVA 42+197.35
AREA DI RITOMB. 166.4 mq
TERRENO VEGETALE 10.5 mq

Q.Rit 75.00								
PROGRESSIVE	-40.00	-30.00	-20.00	-10.00	0.00	10.00	20.00	30.00
QUOTE TERRENO	-118.82	-114.51	-111.41	-108.21	-104.92	-101.63	-98.34	-95.05
QUOTE PROGETTO		-115.77	-108.05	-100.65	-100.65			-91.06
PARZIALI	10.00	10.00	10.00	10.00	10.00	10.00	10.00	

SEZIONE C-C
SCALA 1:200
SEZIONE TRASVERSALE
P.K. 42+208.30



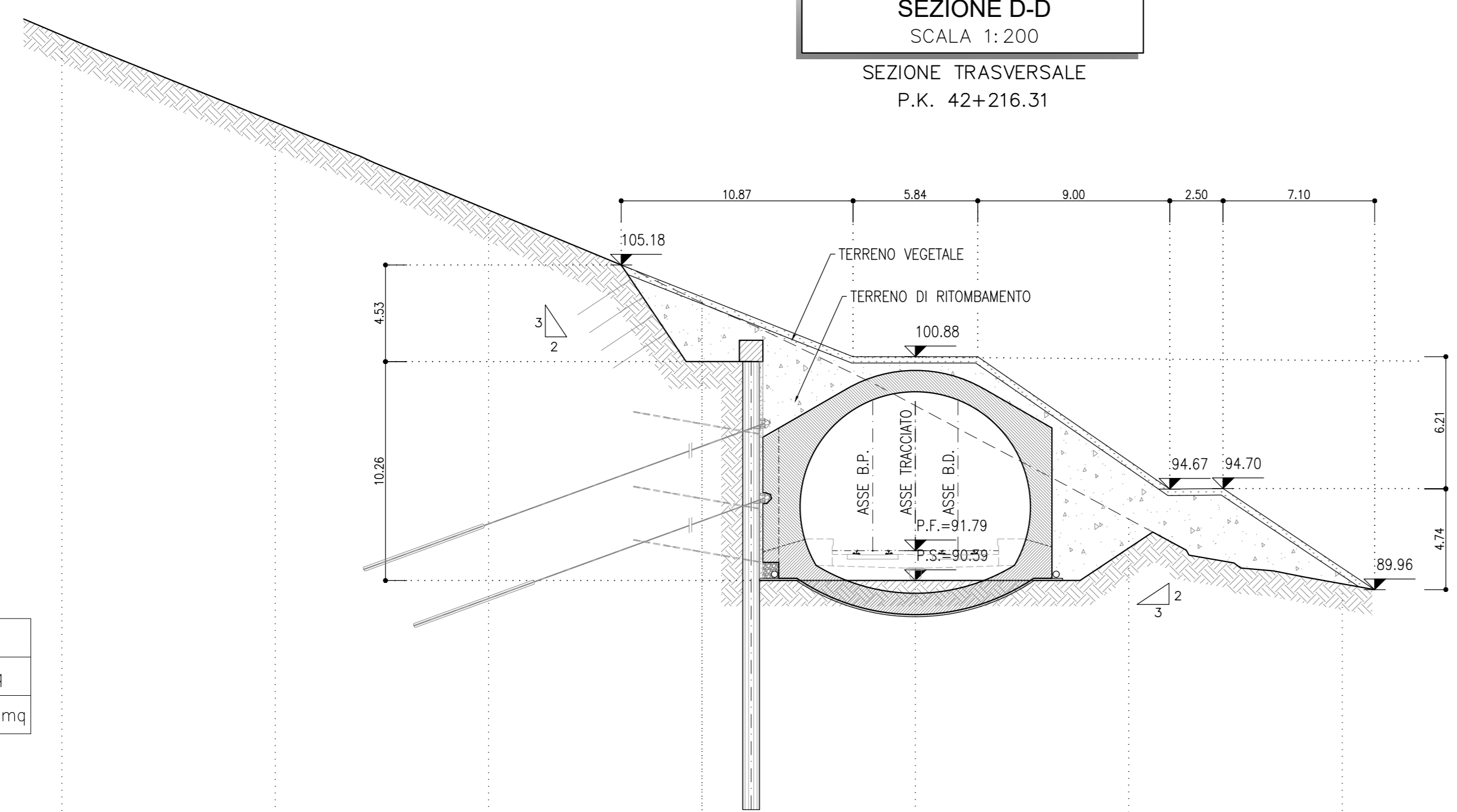
PROGRESSIVA 42+208.30
AREA DI RITOMB. 73.5 mq
TERRENO VEGETALE 9.6 mq

Q.Rit 75.00								
PROGRESSIVE	-40.00	-30.00	-20.00	-10.00	0.00	10.00	20.00	30.00
QUOTE TERRENO	-118.75	-115.44	-112.29	-109.18	-106.07	-102.96	-99.85	-96.74
QUOTE PROGETTO			-108.51	-101.81	-101.70	-95.82	-95.84	-94.41
PARZIALI	10.00	10.00	10.00	10.00	10.00	10.00	10.00	

NOTE

- EVENTUALI DIFFERENZE TRA LE MISURE TOTALI E LE SOMMATORIE DELLE MISURE PARZIALI SONO DOVUTE AGLI ARROTONDAMENTI AUTOMATICI DI AUTOCAD
- PER LE CARATTERISTICHE DEI MATERIALI SI RIMANDA ALL'ELABORATO IP2R.3.2.E.ZZ.SP.GA.00.01.001

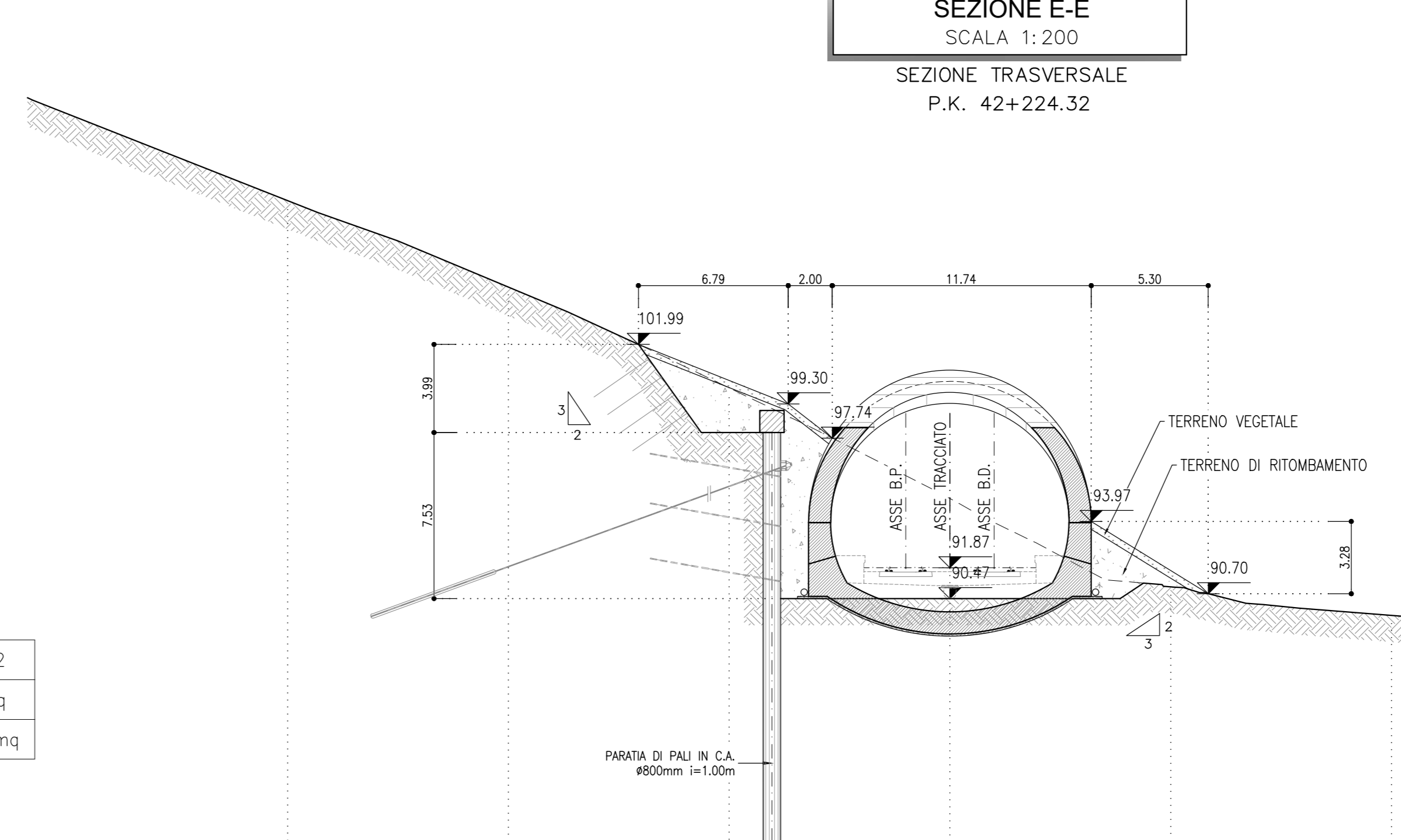
SEZIONE D-D
SCALA 1:200
SEZIONE TRASVERSALE
P.K. 42+216.31



PROGRESSIVA 42+216.31
AREA DI RITOMB. 72.0 mq
TERRENO VEGETALE 11.1 mq

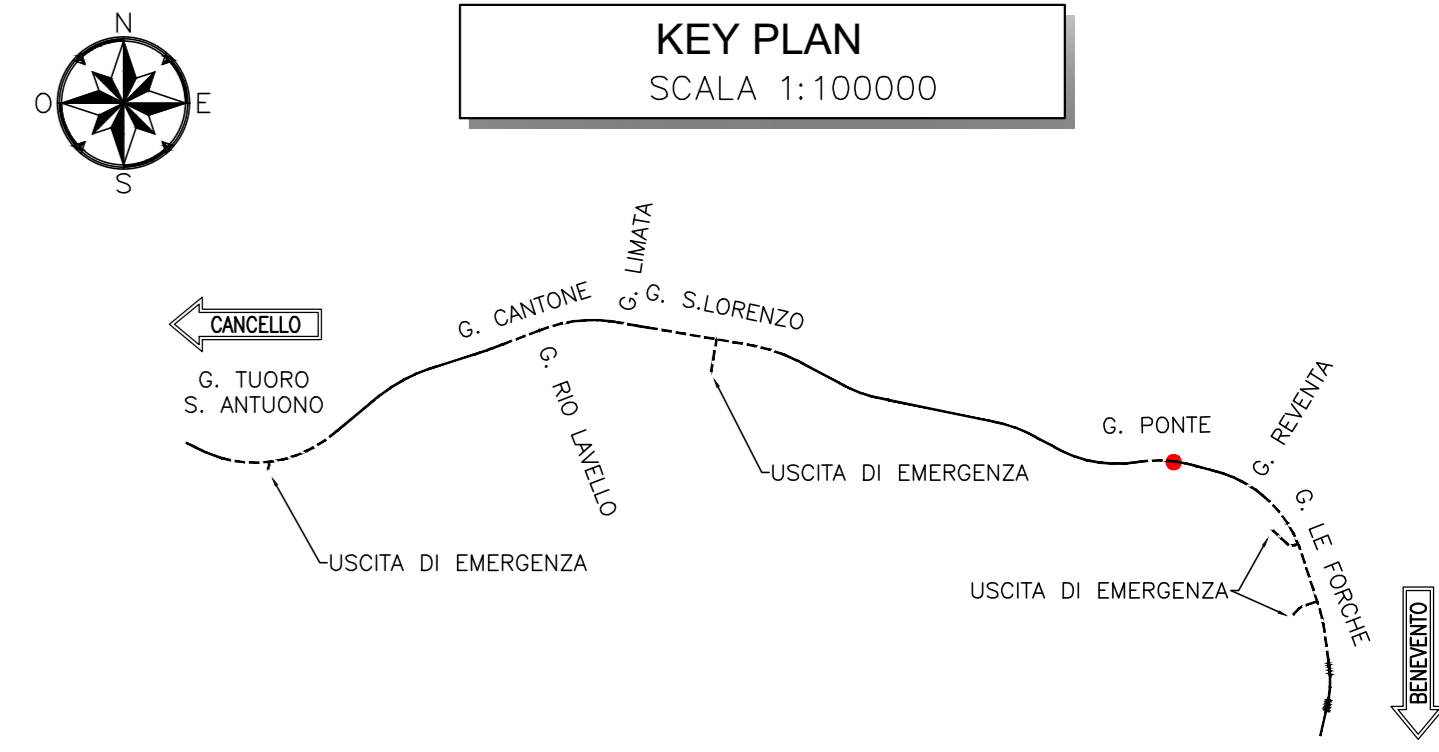
Q.Rit 75.00								
PROGRESSIVE	-40.00	-30.00	-20.00	-10.00	0.00	10.00	20.00	30.00
QUOTE TERRENO	-118.96	-111.88	-107.75	-103.62	-99.49	-95.36	-91.23	-87.10
QUOTE PROGETTO			-105.18	-100.88	-100.88	-94.67	-94.70	-89.96
PARZIALI	10.00	10.00	10.00	10.00	10.00	10.00	10.00	

SEZIONE E-E
SCALA 1:200
SEZIONE TRASVERSALE
P.K. 42+224.32



PROGRESSIVA 42+224.32
AREA DI RITOMB. 25.0 mq
TERRENO VEGETALE 8.4 mq

Q.Rit 75.00								
PROGRESSIVE	-40.00	-30.00	-20.00	-10.00	0.00	10.00	20.00	30.00
QUOTE TERRENO	-112.42	-106.51	-100.59	-94.67	-88.75	-82.83	-76.91	-70.99
QUOTE PROGETTO			-101.99	-99.30	-97.74	-93.97	-90.70	
PARZIALI	10.00	10.00	10.00	10.00	10.00	10.00	10.00	



COMMITTENTE: **RFI** RETE FERROVIARIA ITALIANA GRUPPO FERROVIE DELLO STATO ITALIANE

DIREZIONE LAVORI: **ITALFERR** GRUPPO FERROVIE DELLO STATO ITALIANE

APPALTATORE: **TELESE S.p.A.** Consorzio Infrastrutture Costruttive e Spese di Manutenzione

PROGETTAZIONE: **Ghella** Consorzio di Ingegneri, **ITINERA**, **SALCEF** TESTA ASSOCIATI, **COGET IMPIANTI**

MANDATARIA: **SYSTRA**, MANDANTI: **SWS**, **SOTECNI** ING. M. L. LAVORO

PROGETTO ESECUTIVO

ITINERARIO NAPOLI-BARI
RADDOPPIO TRATTA CANCELLO - BENEVENTO
II LOTTO FUNZIONALE FRASSO TELESINO - VITULANO
3° SUBLOTTO SAN LORENZO - VITULANO

DISEGNO
GALLERIA ARTIFICIALE E IMBOCCHI GN
GA13 - GALLERIA PONTE - IMBOCCO LATO BENEVENTO

Sistemazione definitiva - Sezioni caratteristiche

APPALTATORE: **ING. M. LAVORO**

SCALA: 1:200

Rev.	Descrizione	Redatto	Verificato	Data	Approvato	Data
A	EMISSIONE	M. MAGGIOLI	L. RIBETTI	26/09/2021	M. NUTI	30/09/2021
B	REVISIONE A SEGUITO REV.	M. MAGGIOLI	L. RIBETTI	29/10/2021	M. NUTI	30/10/2021
C	REVISIONE A SEGUITO REV.	M. MAGGIOLI	L. RIBETTI	26/11/2021	M. NUTI	27/11/2021