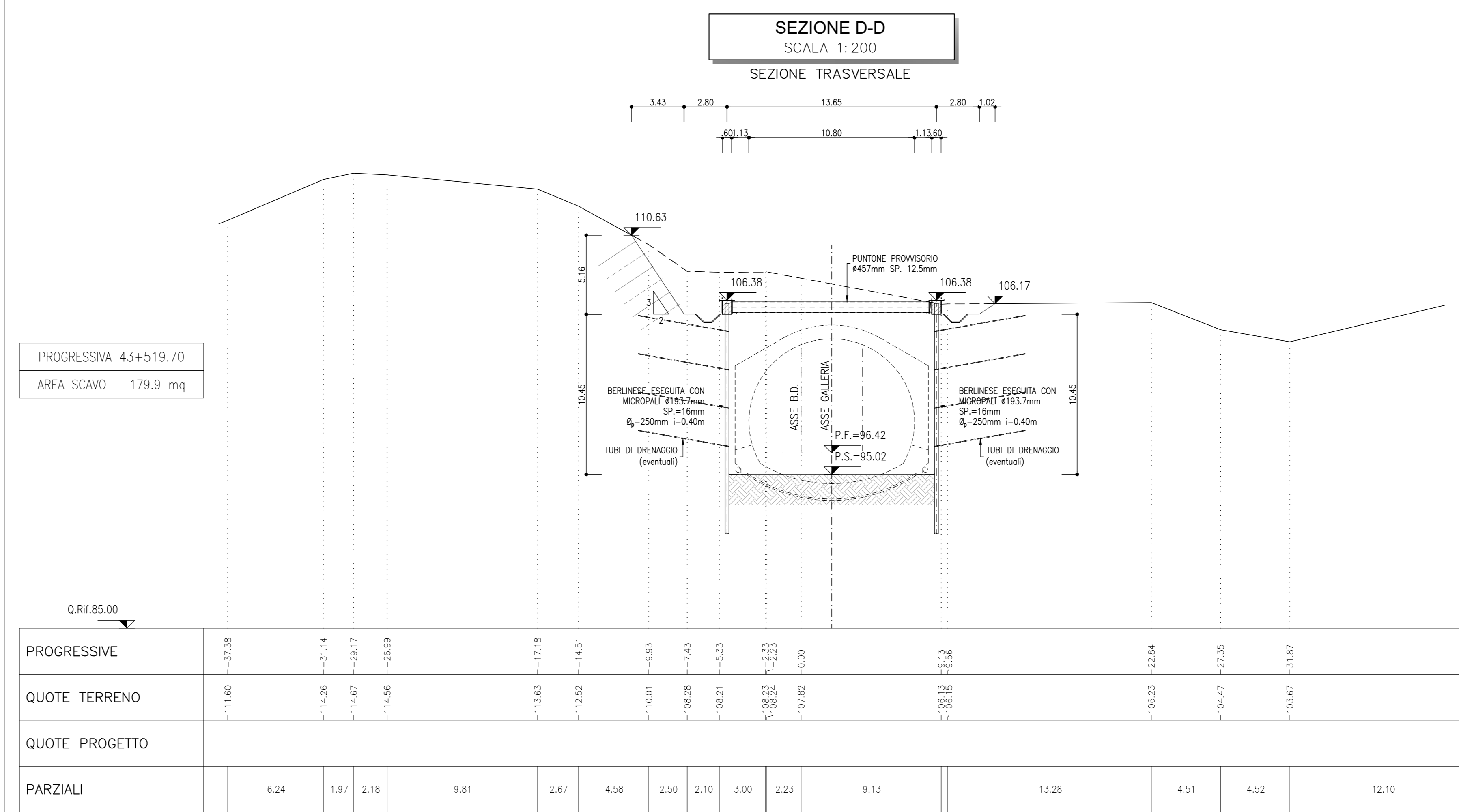
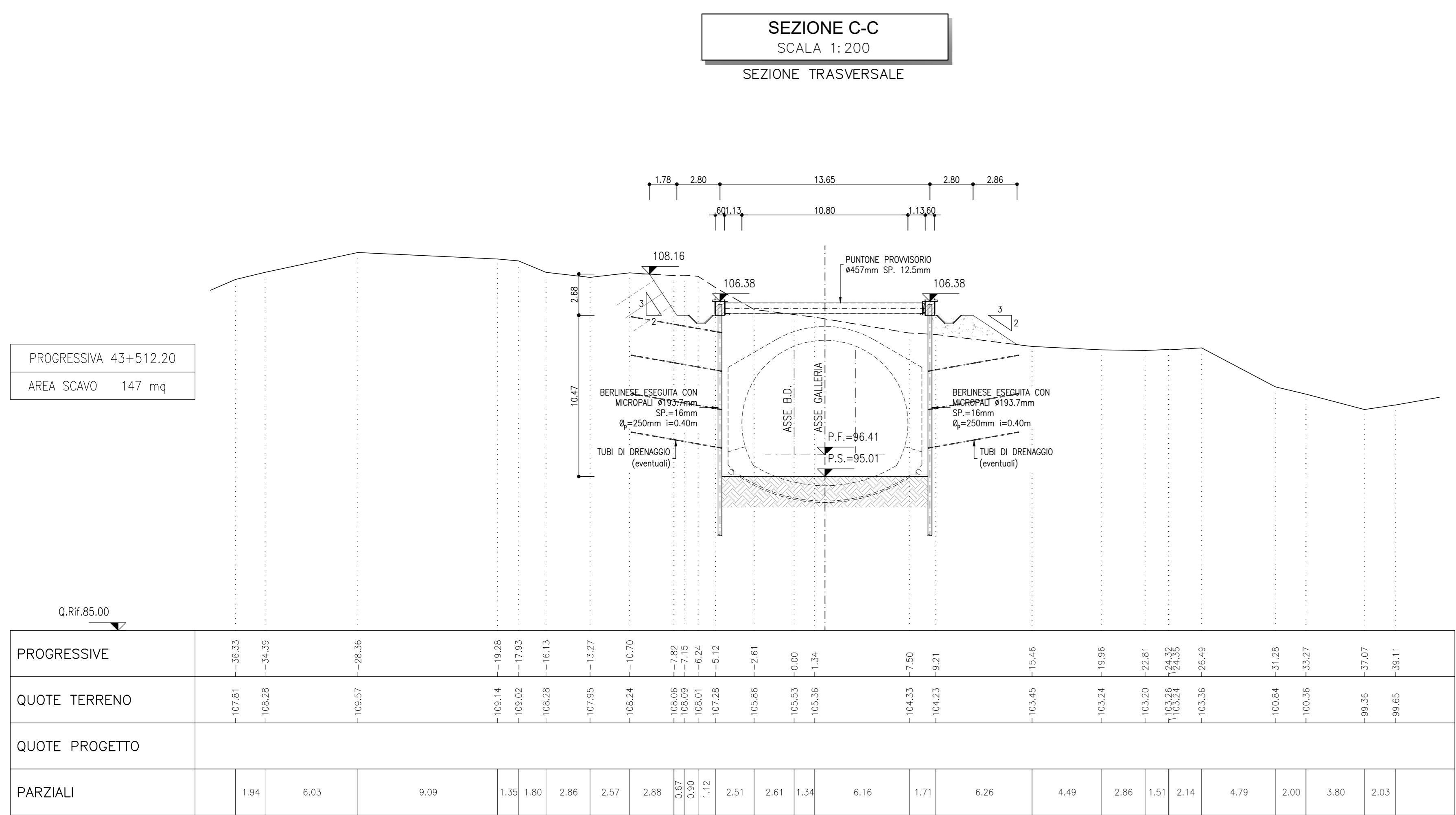


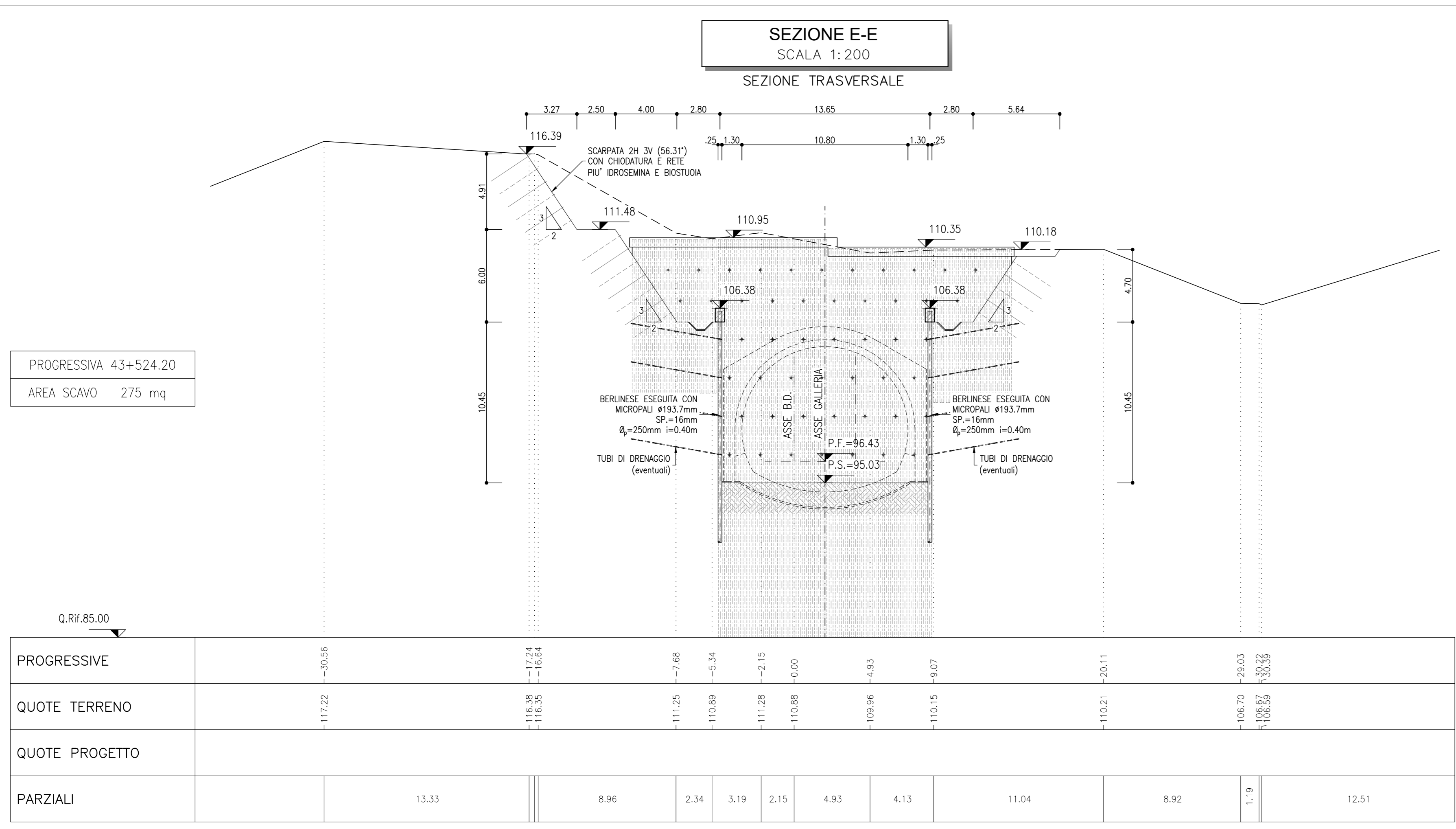
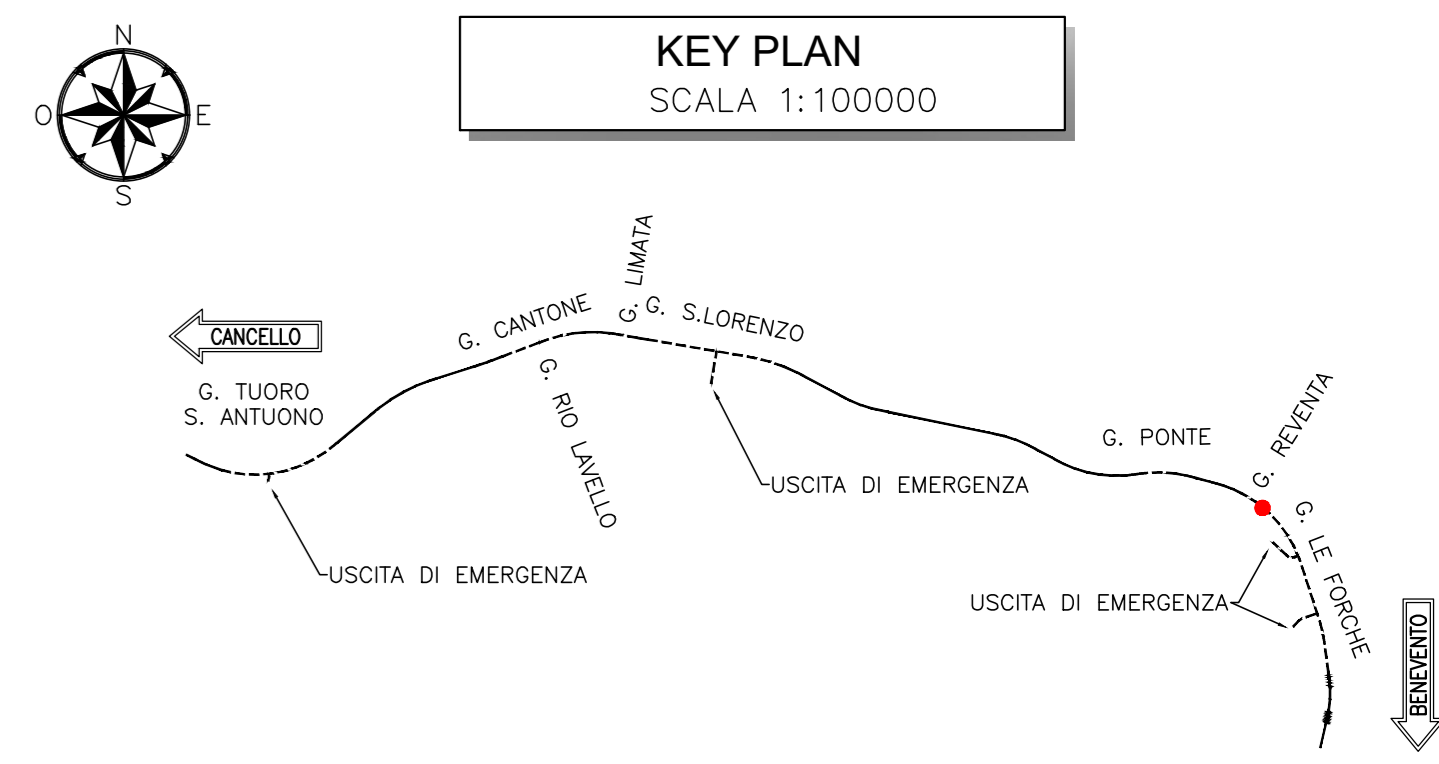
LEGENDA

P.C.	PIANO DEI CENTRI
P.S.	PIANO DI SCAVO
P.F.	PIANO DEL FERRO



NOTE

- EVENTUALI DIFFERENZE TRA LE MISURE TOTALI E LE SOMMATORIE DELLE MISURE PARZIALI SONO DOVUTE AGLI ARROTONDAMENTI AUTOMATICI DI AUTOCAD
- PER LE CARATTERISTICHE DEI MATERIALI SI RIMANDA ALL'ELABORATO IPZS.3.2.E.ZZ.SP.GA.00.0.001



COMMITTENTE: **RFI** RETE FERROVIARIA ITALIANA GRUPPO FERROVIE DELLO STATO ITALIANE

DIREZIONE LAVORI: **ITALFERR** GRUPPO FERROVIE DELLO STATO ITALIANE

APPALTATORE: **TELESE S.p.A.** Consorzio Ferrovie Statali e Regionali

PROGETTAZIONE: **Ghella**, **ITINERA**, **SALCEF**, **COGET IMPIANTI**

MANDATARIA: **SYSTRA** MANDANTI: **SWS**, **SOTECNI** IL DIRETTORE DELLA PROGETTAZIONE: **Ing. L. LAVORO**

PROGETTO ESECUTIVO

ITINERARIO NAPOLI-BARI RADDOPPIO TRATTA CANCELLO - BENEVENTO II LOTTO FUNZIONALE FRASSO TELESINO - VITULANO 3° SUBLOTTO SAN LORENZO - VITULANO

DISEGNO
GALLERIA ARTIFICIALE E IMBOCCHI GN
GA16 - GALLERIA LE FORCHE - IMBOCCO LATO CANCELLO

Fase provvisoria - Planimetria e profilo longitudinale

APPALTATORE	IL DIRETTORE TECNICO	SCALA:
		1:200

COMMESSA	LOTTO	FASE	ENTE	TIPO DOC.	OPERATIVO/DISCIPLINA	PROGR.	REV.
IF2R	3	Z	E	Z	W9	GA16	001

Rev.	Descrizione	Redatto	Verificato	Approvato	Data
A	EMISSIONE	S. BARBERO	L. REPETTO	M. NUTI	30/09/2021
B	REVISIONE A SEGUITO REV.	S. BARBERO	L. REPETTO	M. NUTI	30/10/2021
C	REVISIONE A SEGUITO REV.	S. BARBERO	L. REPETTO	M. NUTI	21/11/2021

File: IPZS.3.2.E.ZZ.W9.GA.16.0.0.001.C.dwg n. Elab.