

COMMITTENTE:



DIREZIONE LAVORI:



APPALTATORE:

TELESE S.c.a r.l.

Consorzio Telese Società Consortile a Responsabilità Limitata



PROGETTAZIONE:

MANDATARIA



MANDANTI



IL DIRETTORE DELLA PROGETTAZIONE:

Ing. L. LACOPO

Responsabile integrazione fra le varie prestazioni specialistiche

PROGETTO ESECUTIVO

ITINERARIO NAPOLI-BARI RADDOPPIO TRATTA CANCELLO - BENEVENTO II LOTTO FUNZIONALE FRASSO TELESINO - VITULANO 3° SUBLOTTO SAN LORENZO - VITULANO

DISEGNO

PIAZZALI ED AREE DI SOCCORSO

RI104 - Nuova S.S.E. di Ponte al Km 42+400

Sezioni trasversali

APPALTATORE		SCALA:
IL DIRETTORE TECNICO Ing. M. FERRONI		

COMMESSA	LOTTO	FASE	ENTE	TIPO DOC.	OPERA/DISCIPLINA	PROGR.	REV.
IF2R	32	E	ZZ	W9	RI1040	001	B

Rev.	Descrizione	Redatto	Data	Verificato	Data	Approvato	Data	Autorizzato Data
A	EMISSIONE	G.MARZOLI	29/06/21	M.D'AMADIO	30/06/21	A.REZZI	30/06/21	IL PROGETTISTA L. LACOPO
B	REVISIONE A SEGUITO RdV	G.MARZOLI	29/10/21	M.D'AMADIO	30/10/21	A.REZZI	30/10/21	

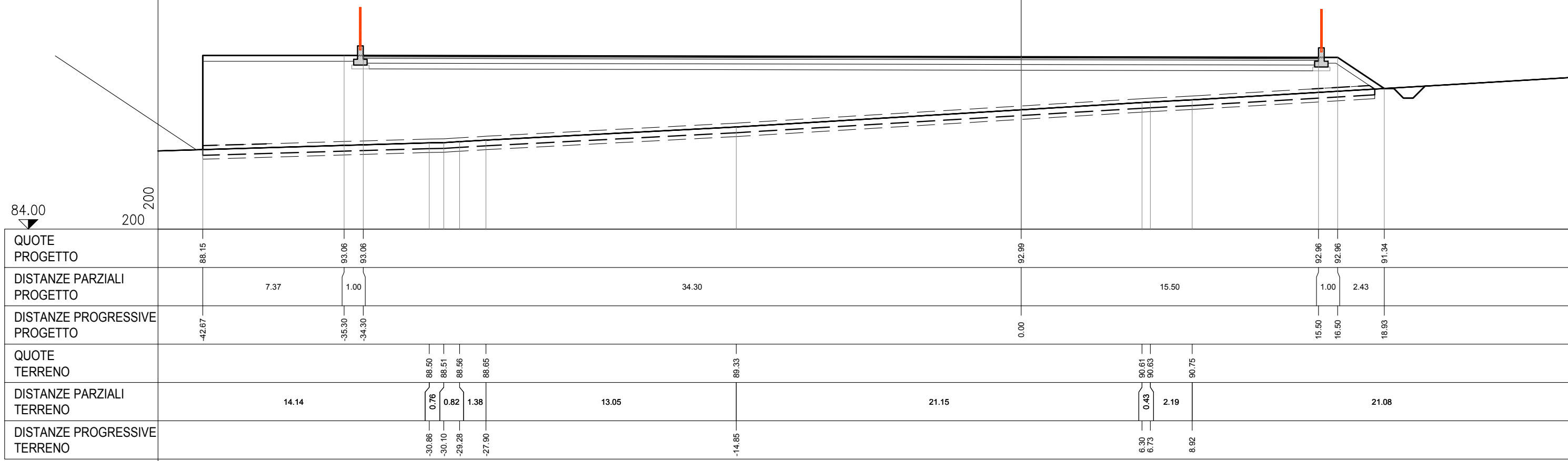
File: IF2R.3.2.E.ZZ.W9.RI.10.4.0.001.B.DWG

n. Elab.:

PROFILO ri104
 SEZIONE 1
 PROGRESSIVA 0.00

MOVIMENTI DI TERRA	
BONIFICA	0,00 mq
SCOTICO	30,55 mq
GRADONATURE	0,00 mq
SCAVO	0,00 mq
ANTICAPILLARE	30,58 mq
GEOTESSILE	68,64 ml
RILEVATO	158,25 mq
VEGETALE	11,69 ml
SCAVO FOSSI	0,63 mq
DEMOLIZ. PAV. ESISTENTE	0,00 mq

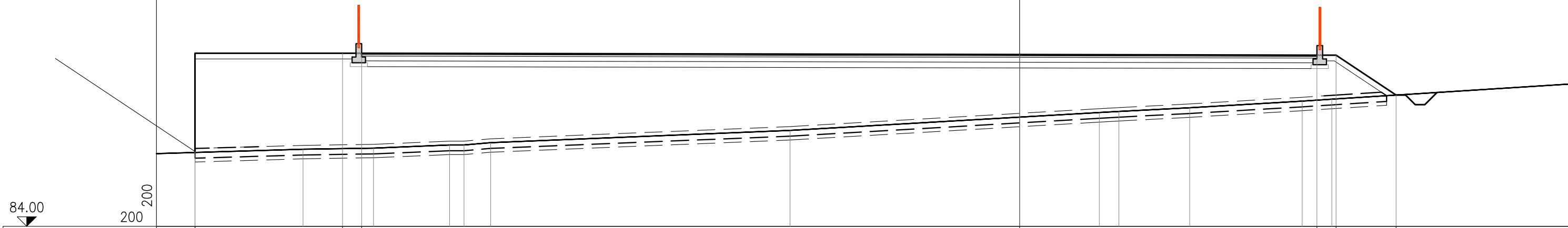
PAVIMENTAZIONI	
USURA	49,80 ml
BINDER	49,80 ml
BASE	49,80 ml
FONDAZIONE	49,40 ml
SUPERCOMPATTATO	49,40 ml



PROFILO ri104
 SEZIONE 2
 PROGRESSIVA 10.00

MOVIMENTI DI TERRA	
BONIFICA	0,00 mq
SCOTICO	31,06 mq
GRADONATURE	0,00 mq
SCAVO	0,00 mq
ANTICAPILLARE	31,06 mq
GEOTESSILE	69,65 ml
RILEVATO	185,18 mq
VEGETALE	12,85 ml
SCAVO FOSSI	0,64 mq
DEMOLIZ. PAV. ESISTENTE	0,00 mq

PAVIMENTAZIONI	
USURA	49,80 ml
BINDER	49,80 ml
BASE	49,80 ml
FONDAZIONE	49,40 ml
SUPERCOMPATTATO	49,40 ml

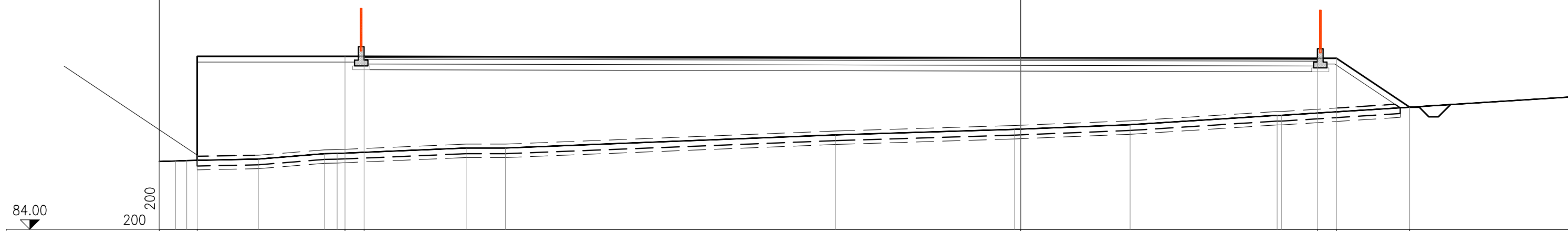


QUOTE PROGETTO	87.91 87.86	83.04 83.04		92.97	92.94 92.94	90.85
DISTANZE PARZIALI PROGETTO	7.69	1.00	34.30	15.50	1.00 3.13	
DISTANZE PROGRESSIVE PROGETTO	-42.99 -42.99	-35.30 -34.30		0.00	15.50 16.50	19.63
QUOTE TERRENO		88.03 88.08	88.25 88.25 88.37	89.01	89.94 90.00 90.19	90.54 90.64
DISTANZE PARZIALI TERRENO	7.64	3.68	3.96 0.75 1.39	15.61	16.13	1.02 3.69 5.86
DISTANZE PROGRESSIVE TERRENO		-37.36	-33.68	-29.72 -28.97 -27.58	-11.97	4.16 5.18 8.87

PROFILO ri104
 SEZIONE 3
 PROGRESSIVA 20.00

MOVIMENTI DI TERRA	
BONIFICA	0.00 mq
SCOTICO	31.42 mq
GRADONATURE	0.00 mq
SCAVO	0.00 mq
ANTICAPILLARE	31.42 mq
GEOTESSILE	70.08 ml
RILEVATO	202.61 mq
VEGETALE	13.72 ml
SCAVO FOSSI	0.64 mq
DEMOLIZ. PAV. ESISTENTE	0.00 mq

PAVIMENTAZIONI	
USURA	49.80 ml
BINDER	49.80 ml
BASE	49.80 ml
FONDAZIONE	49.40 ml
SUPERCOMPATTATO	49.40 ml

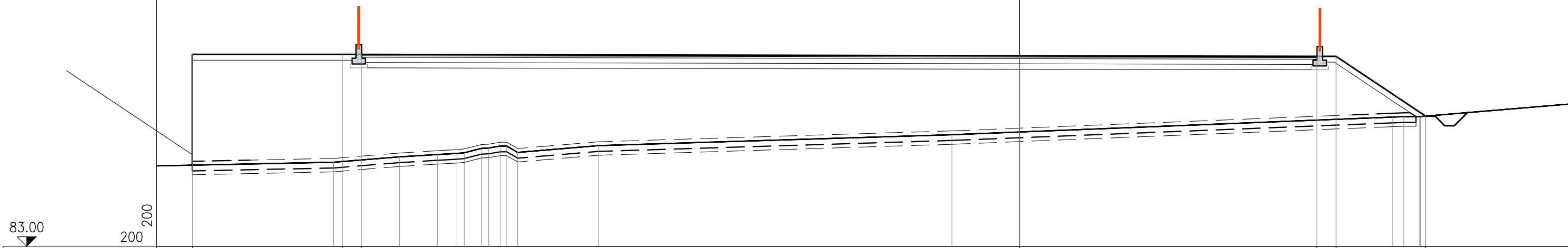


QUOTE PROGETTO	87.87	87.60		93.02	93.02				92.95			92.92	92.92	90.37	
DISTANZE PARZIALI PROGETTO			7.72		1.00			34.30				15.50		1.00	3.82
DISTANZE PROGRESSIVE PROGETTO	-43.02	-43.02		-35.30	-34.30			0.00				15.50	16.50	20.32	
QUOTE TERRENO	87.54	87.56	87.59	87.66	87.94	87.96	88.24	88.24	88.92	89.21	89.45	89.94	89.94		
DISTANZE PARZIALI TERRENO	0.85	0.58	3.75	3.44	0.67	6.74	2.06	17.24	9.34	6.05	7.68			16.60	
DISTANZE PROGRESSIVE TERRENO	-45.00	-44.15	-43.57	-39.82	-36.38	-35.71	-28.97	-26.91	-9.67	-0.33	5.72	13.40	13.62		

PROFILO ri104
 SEZIONE 4
 PROGRESSIVA 30.00

MOVIMENTI DI TERRA	
BONIFICA	0,00 mq
SCOTICO	31,90 mq
GRADONATURE	0,00 mq
SCAVO	0,00 mq
ANTICAPILLARE	31,90 mq
GEOTESSILE	71,14 ml
RILEVATO	224,00 mq
VEGETALE	14,84 ml
SCAVO FOSSI	0,68 mq
DEMOLIZ. PAV. ESISTENTE	0,00 mq

PAVIMENTAZIONI	
USURA	49,80 ml
BINDER	49,80 ml
BASE	49,80 ml
FONDAZIONE	49,40 ml
SUPERCOMPATTATO	49,40 ml

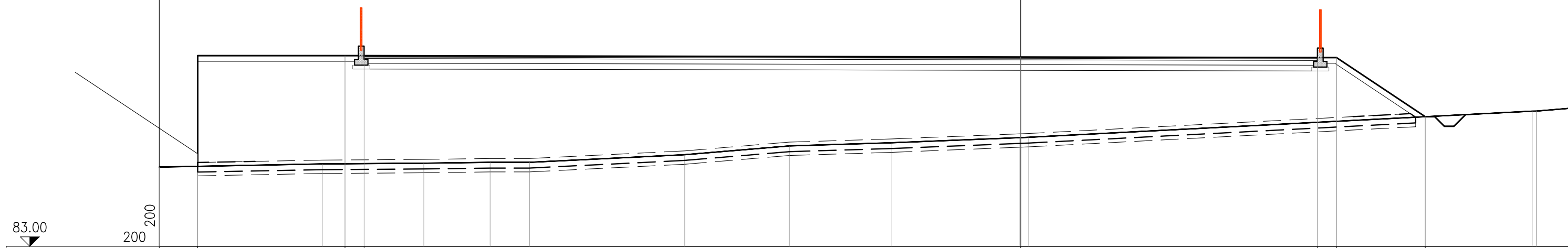


QUOTE PROGETTO	87,78 87,23	93,00 93,00	92,93	92,90 92,90	89,78	
DISTANZE PARZIALI PROGETTO	7,83	1,00	34,30	15,50	1,00 4,67	
DISTANZE PROGRESSIVE PROGETTO	-43,13 -43,13	-35,30 -34,30	0,00	15,50 16,50	21,17	
QUOTE TERRENO		87,38	87,66	88,82	88,73 89,76 89,76 89,76	
DISTANZE PARZIALI TERRENO	9,22	3,46	1,96 1,03 0,37 0,90	18,44	22,99	
DISTANZE PROGRESSIVE TERRENO		-35,78	-32,32	-30,36 -29,33 -28,96 -28,06 -27,68 -27,05 -26,74 -26,17	-21,97	-3,53
					19,46 20,03 20,86 20,89	

PROFILO ri104
 SEZIONE 5
 PROGRESSIVA 40.00

MOVIMENTI DI TERRA	
BONIFICA	0,00 mq
SCOTICO	31,82 mq
GRADONATURE	0,00 mq
SCAVO	0,00 mq
ANTICAPILLARE	31,79 mq
GEOTESSILE	70,83 ml
RILEVATO	239,80 mq
VEGETALE	14,67 ml
SCAVO FOSSI	0,61 mq
DEMOLIZ. PAV. ESISTENTE	0,00 mq

PAVIMENTAZIONI	
USURA	49,80 ml
BINDER	49,80 ml
BASE	49,80 ml
FONDAZIONE	49,40 ml
SUPERCOMPATTATO	49,40 ml

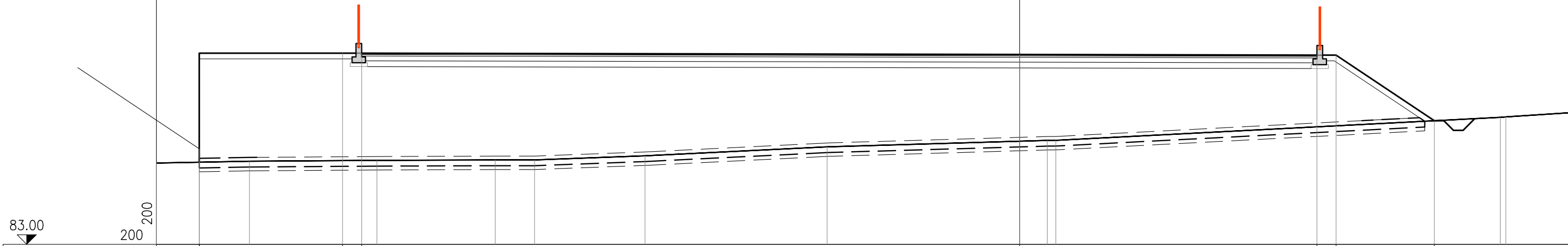


QUOTE PROGETTO	87.19	87.85	92.98	92.98	92.91	92.87	92.87	89.78	90.07	90.08
DISTANZE PARZIALI PROGETTO	7.70	1.00	34.30	15.50	1.00	4.64				
DISTANZE PROGRESSIVE PROGETTO	-43.00	-43.00	-35.30	-34.30	0.00	15.50	16.50	21.14		
QUOTE TERRENO	87.15	87.31	87.35	87.40	87.40	87.80	88.25	88.42	88.69	88.70
DISTANZE PARZIALI TERRENO	8.51	5.31	3.46	2.05	8.12	5.46	5.36	6.69	0.46	26.30
DISTANZE PROGRESSIVE TERRENO	-45.00	-36.49	-31.18	-27.72	-25.67	-17.55	-12.09	-6.73	-0.04	0.42

PROFILO ri104
 SEZIONE 6
 PROGRESSIVA 50.00

MOVIMENTI DI TERRA	
BONIFICA	0.00 mq
SCOTICO	31.95 mq
GRADONATURE	0.00 mq
SCAVO	0.00 mq
ANTICAPILLARE	31.92 mq
GEOTESSILE	71.07 ml
RILEVATO	249.25 mq
VEGETALE	15.03 ml
SCAVO FOSSI	0.61 mq
DEMOLIZ. PAV. ESISTENTE	0.00 mq

PAVIMENTAZIONI	
USURA	49.80 ml
BINDER	49.80 ml
BASE	49.80 ml
FONDAZIONE	49.40 ml
SUPERCOMPATTATO	49.40 ml

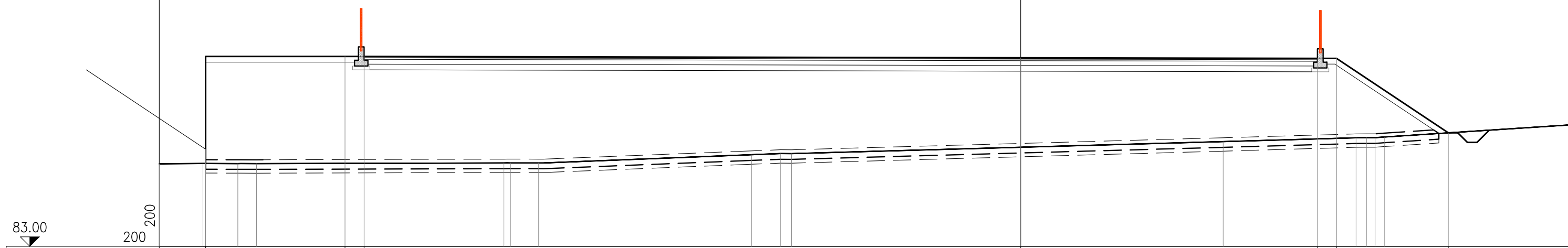


QUOTE PROGETTO	87.98	87.28	92.95	92.95	92.88	92.85	92.85	89.44			
DISTANZE PARZIALI PROGETTO	7.47	1.00	34.30	15.50	1.00	5.13					
DISTANZE PROGRESSIVE PROGETTO	-42.77	-42.77	-35.30	-34.30	0.00	15.50	16.50	21.63			
QUOTE TERRENO	87.23	87.33	87.37	87.40	87.40	87.61	88.08	88.41	88.42	89.61	89.64
DISTANZE PARZIALI TERRENO	4.85	6.64	6.17	2.05	5.76	9.50	11.47	0.45	23.17	4.94	
DISTANZE PROGRESSIVE TERRENO	-45.00	-40.15	-33.51	-27.34	-25.29	-19.53	-10.03	1.44	1.89	25.06	25.35

PROFILO ri104
 SEZIONE 7
 PROGRESSIVA 60.00

MOVIMENTI DI TERRA	
BONIFICA	0,00 mq
SCOTICO	32,21 mq
GRADONATURE	0,00 mq
SCAVO	0,00 mq
ANTICAPILLARE	32,19 mq
GEOTESSILE	71,58 ml
RILEVATO	257,70 mq
VEGETALE	15,70 ml
SCAVO FOSSI	0,64 mq
DEMOLIZ. PAV. ESISTENTE	0,00 mq

PAVIMENTAZIONI	
USURA	49,80 ml
BINDER	49,80 ml
BASE	49,80 ml
FONDAZIONE	49,40 ml
SUPERCOMPATTATO	49,40 ml

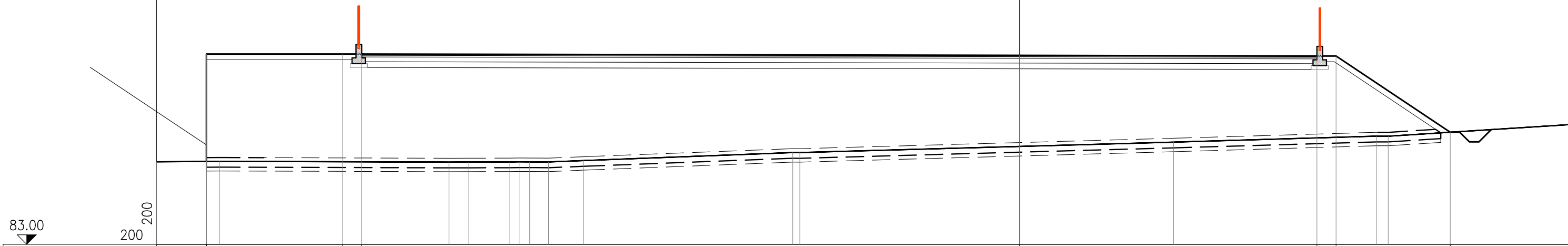


QUOTE PROGETTO	88.08 87.33	92.93 92.93	92.86	92.83 92.83	88.94
DISTANZE PARZIALI PROGETTO	7.28	1.00	34.30	15.50	1.00 5.84
DISTANZE PROGRESSIVE PROGETTO	-42.58 -42.58	-35.30 -34.30	0.00	15.50 16.50	22.34
QUOTE TERRENO	87.32 87.34	87.33 87.33	87.36 87.36	87.36	87.80 87.85 87.85
DISTANZE PARZIALI TERRENO	2.28	1.82 0.98	12.93	11.13	1.50 0.58
DISTANZE PROGRESSIVE TERRENO	-45.00 -42.72	-40.90 -39.92	-26.99 -26.65	-25.18	-14.05 -12.55 -11.97

PROFILO ri104
 SEZIONE 8
 PROGRESSIVA 72.10

MOVIMENTI DI TERRA	
BONIFICA	0,00 mq
SCOTICO	32,18 mq
GRADONATURE	0,00 mq
SCAVO	0,00 mq
ANTICAPILLARE	32,15 mq
GEOTESSILE	71,51 ml
RILEVATO	260,00 mq
VEGETALE	15,65 ml
SCAVO FOSSI	0,64 mq
DEMOLIZ. PAV. ESISTENTE	0,00 mq

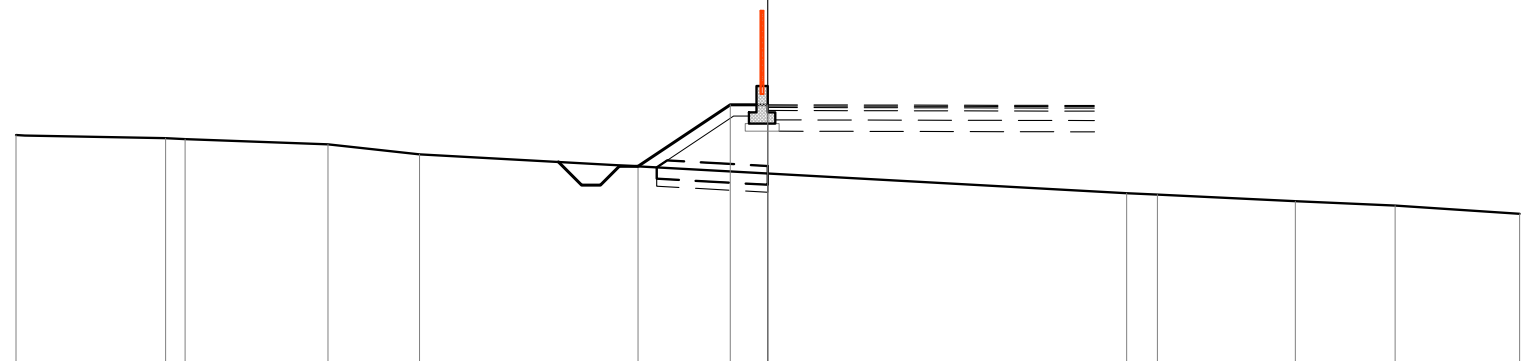
PAVIMENTAZIONI	
USURA	49,80 ml
BINDER	49,80 ml
BASE	49,80 ml
FONDAZIONE	49,40 ml
SUPERCOMPATTATO	49,40 ml



QUOTE PROGETTO	88.18 87.31	92.91 92.91		92.84	92.81 92.81	88.84
DISTANZE PARZIALI PROGETTO	7.10	1.00	34.30	15.50	1.00 5.95	
DISTANZE PROGRESSIVE PROGETTO	-42.40 -42.40	-35.30 -34.30	0.00	15.50 16.50	22.45	
QUOTE TERRENO	87.30 87.32	87.28 87.29	87.29 87.30 87.30 87.29 87.36	87.78 87.78	88.32	88.63 88.63
DISTANZE PARZIALI TERRENO	3.28	11.97	1.00 2.14 0.52 0.55 0.98 1.82	10.91	19.49	10.57 0.62 10.78
DISTANZE PROGRESSIVE TERRENO	-45.00 -41.72	-29.75 -28.75	-26.61 -26.09 -25.54 -24.56 -22.74	-11.83 -11.46	8.03	18.60 19.22

PROFILO ovest
 SEZIONE 9
 PROGRESSIVA 0.00

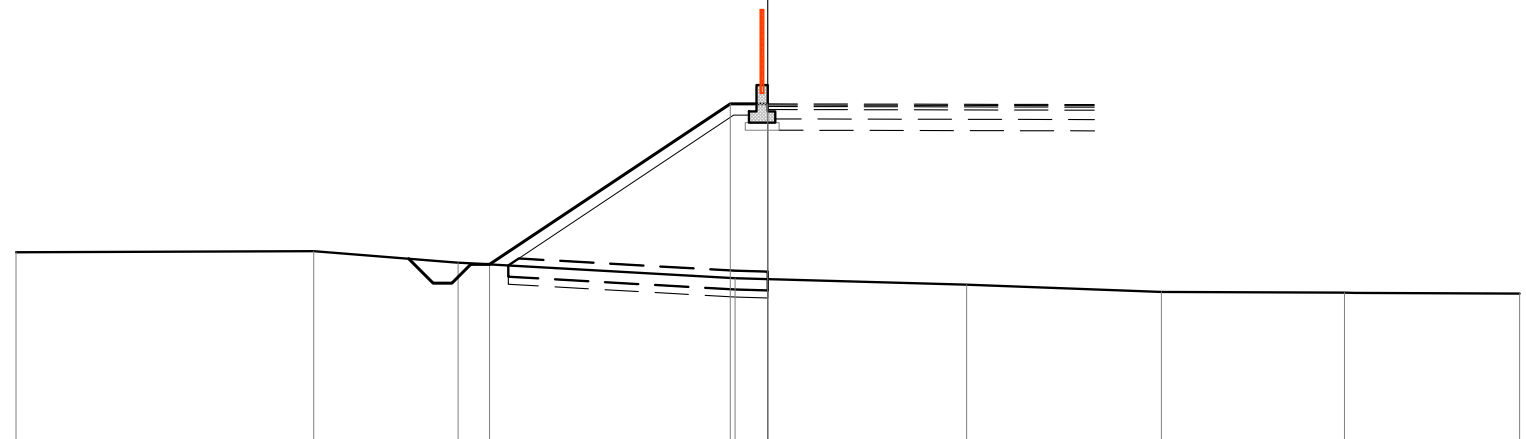
MOVIMENTI DI TERRA	
BONIFICA	0.00 mq
SCOTICO	1.48 mq
GRADONATURE	0.00 mq
SCAVO	0.00 mq
ANTICAPILLARE	1.45 mq
GEOTESSILE	6.77 ml
RILEVATO	2.68 mq
VEGETALE	3.65 ml
SCAVO FOSSI	0.62 mq
DEMOLIZ. PAV. ESISTENTE	0.00 mq



QUOTE PROGETTO						91.32	92.96	92.96											
DISTANZE PARZIALI PROGETTO							2.45	1.00											
DISTANZE PROGRESSIVE PROGETTO						-3.45	-1.00	0.00											
QUOTE TERRENO		92.16	92.08	92.05		91.91	91.64				90.61	90.57	90.40	90.28		90.06			
DISTANZE PARZIALI TERRENO		3.98	0.52	3.80		2.44		18.81			0.81	3.67	2.66	3.31					
DISTANZE PROGRESSIVE TERRENO		-20.00	-16.02	-15.50		-11.70	-9.26				9.55	10.36	14.03	16.69		20.00			

PROFILO ovest
 SEZIONE 10
 PROGRESSIVA 49.80

MOVIMENTI DI TERRA	
BONIFICA	0,00 mq
SCOTICO	3,45 mq
GRADONATURE	0,00 mq
SCAVO	0,00 mq
ANTICAPILLARE	3,42 mq
GEOTESSILE	14,68 ml
RILEVATO	16,76 mq
VEGETALE	8,40 ml
SCAVO FOSSI	0,64 mq
DEMOLIZ. PAV. ESISTENTE	0,00 mq

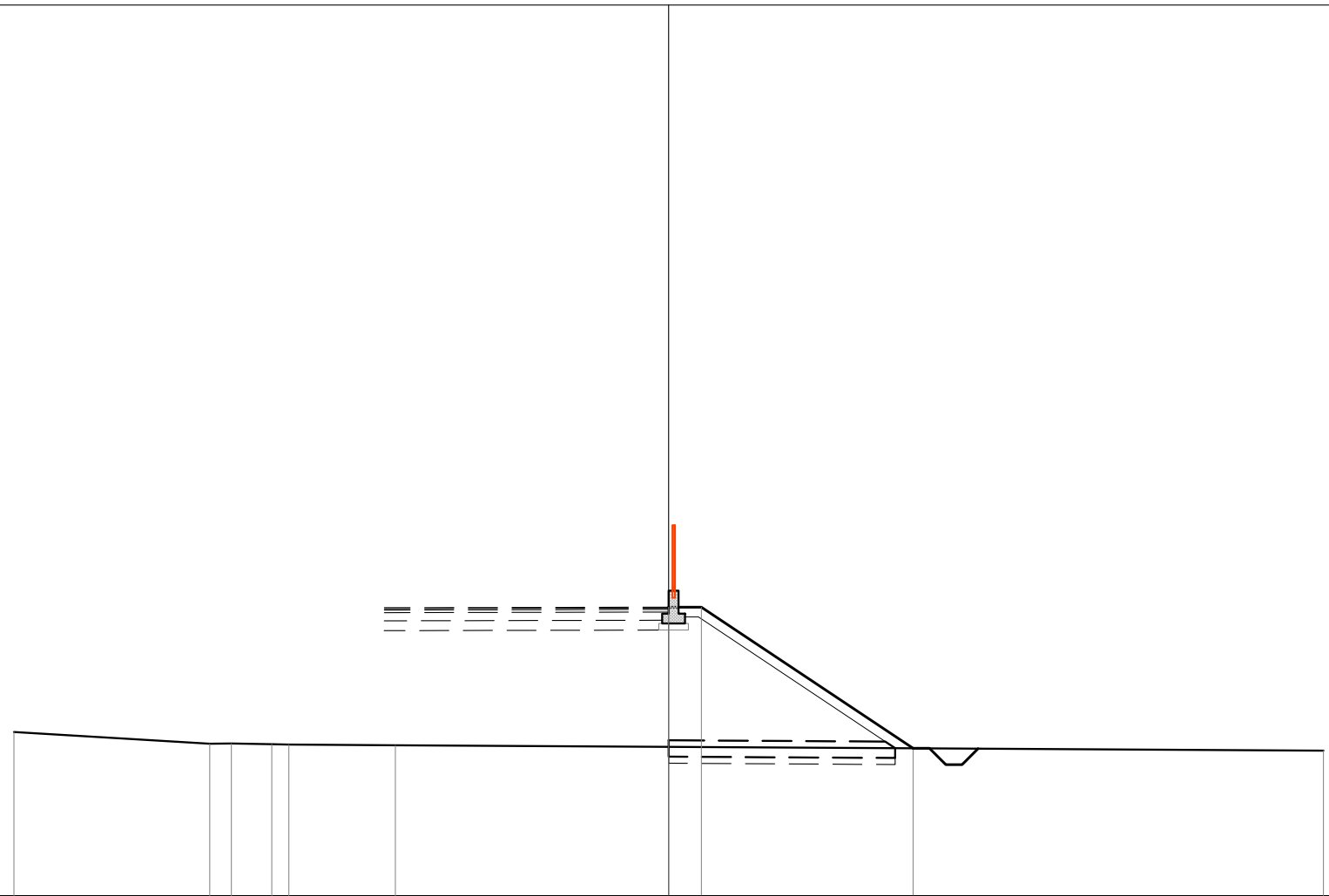


QUOTE PROGETTO				88.79	93.06	93.06					
DISTANZE PARZIALI PROGETTO					6.40	1.00					
DISTANZE PROGRESSIVE PROGETTO				-7.40	-1.00	0.00					
QUOTE TERRENO	89.12	89.14	88.84		88.42		88.25	88.06	88.04	88.02	
DISTANZE PARZIALI TERRENO		7.92	3.84		7.37		6.16	5.18	4.87	4.66	
DISTANZE PROGRESSIVE TERRENO	-20.00	-12.08	-8.24		-0.87		5.29	10.47	15.34	20.00	

PROFILO est
 SEZIONE 11
 PROGRESSIVA 0.00

MOVIMENTI DI TERRA	
BONIFICA	0,00 mq
SCOTICO	3,46 mq
GRADONATURE	0,00 mq
SCAVO	0,00 mq
ANTICAPILLARE	3,43 mq
GEOTESSILE	14,70 ml
RILEVATO	15,36 mq
VEGETALE	8,47 ml
SCAVO FOSSI	0,49 mq
DEMOLIZ. PAV. ESISTENTE	0,00 mq

84.00
 200
 200



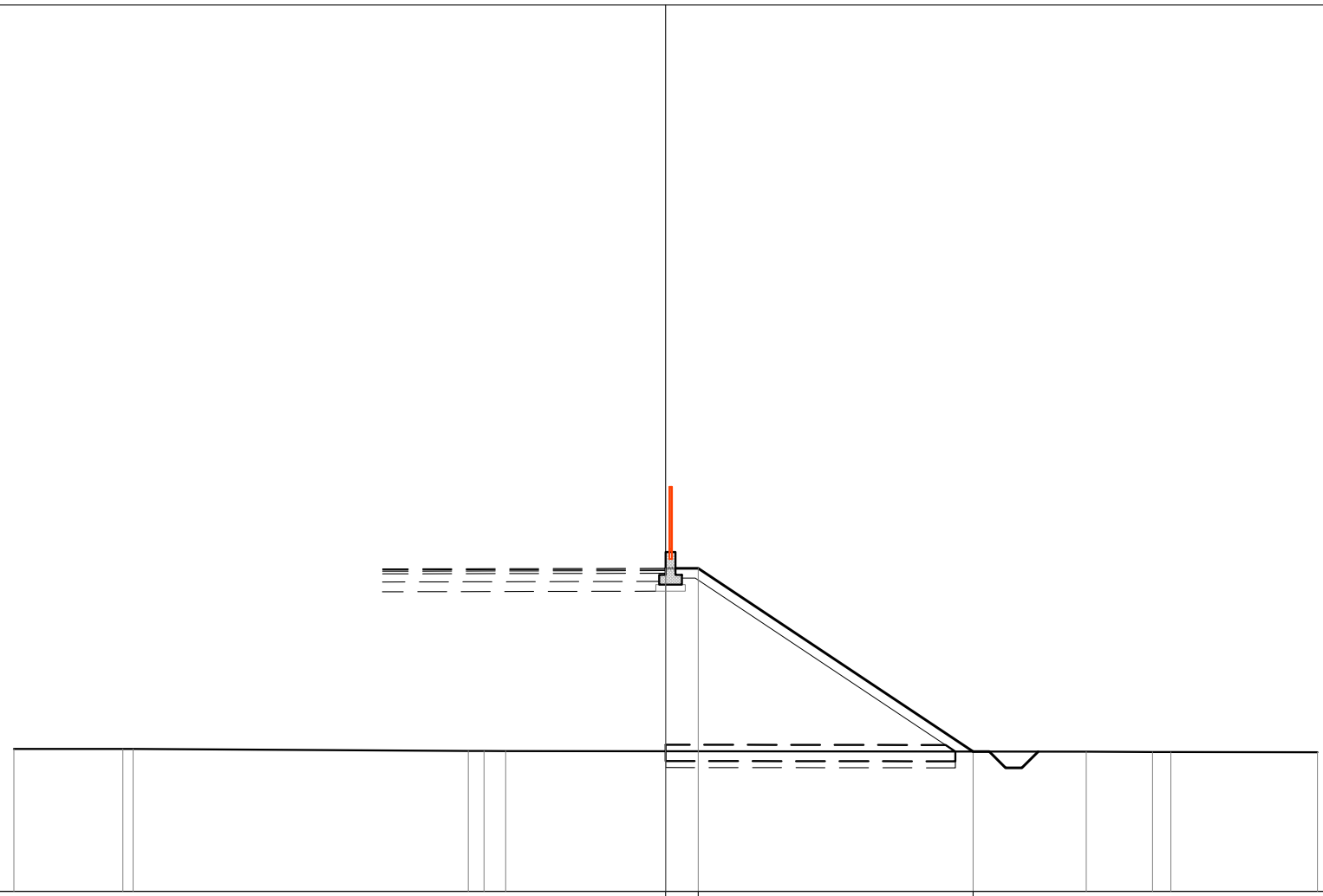
QUOTE PROGETTO
 DISTANZE PARZIALI PROGETTO
 DISTANZE PROGRESSIVE PROGETTO
 QUOTE TERRENO
 DISTANZE PARZIALI TERRENO
 DISTANZE PROGRESSIVE TERRENO

QUOTE PROGETTO						92.81	92.81		88.50	
DISTANZE PARZIALI PROGETTO						1.00		6.46		
DISTANZE PROGRESSIVE PROGETTO						0.00	1.00		7.46	
QUOTE TERRENO	89.00		88.64	88.65	88.62	88.61		88.59		88.43
DISTANZE PARZIALI TERRENO		5.98	0.66	1.24	0.52		3.25		28.35	
DISTANZE PROGRESSIVE TERRENO	-20.00		-14.02	-13.36	-12.12	-11.60		-8.35		20.00

PROFILO est
 SEZIONE 12
 PROGRESSIVA 49.80

MOVIMENTI DI TERRA	
BONIFICA	0,00 mq
SCOTICO	4,44 mq
GRADONATURE	0,00 mq
SCAVO	0,00 mq
ANTICAPILLARE	4,41 mq
GEOTESSILE	16,64 ml
RILEVATO	25,84 mq
VEGETALE	10,83 ml
SCAVO FOSSI	0,50 mq
DEMOLIZ. PAV. ESISTENTE	0,00 mq

83.00
 200
 200



QUOTE PROGETTO				92.91	92.91		87.29													
DISTANZE PARZIALI PROGETTO					1.00		8.43													
DISTANZE PROGRESSIVE PROGETTO				0.00	1.00		9.43													
QUOTE TERRENO		87.37		87.37	87.37		87.31	87.31		87.30			87.29		87.27	87.27			87.27	
DISTANZE PARZIALI TERRENO		3.35		0.31		10.28		0.49	0.66		17.81		2.04		0.56		4.50			
DISTANZE PROGRESSIVE TERRENO		-20.00		-16.65	-16.34		-6.06	-5.57	-4.91				12.90		14.94	15.50			20.00	