

COMMITTENTE:



DIREZIONE LAVORI:



APPALTATORE:



PROGETTAZIONE:

MANDATARIA:

MANDANTI:



IL DIRETTORE DELLA PROGETTAZIONE:

Ing. L. LAGOPO

Responsabile integrazione fra le varie prestazioni specialistiche

## PROGETTO ESECUTIVO

**ITINERARIO NAPOLI – BARI  
RADDOPPIO TRATTA CANCELLO - BENEVENTO  
II LOTTO FUNZIONALE FRASSO TELESINO – VITULANO  
3° SUBLOTTO SAN LORENZO – VITULANO**

DISEGNO

NV25 - - Adeguamento Via Francigena del Sud dal km 39+058,80 al km 40+400 - Tratto 2

SEZIONI TRASVERSALI: Tratto in ottemperanza a Ordinanza n. 44 Prescrizione n.45

APPALTATORE		SCALA:
IL DIRETTORE TECNICO  Ing. M. FERRONI		-

COMMESSA LOTTO FASE ENTE TIPO DOC. OPERA/DISCIPLINA PROGR. REV.

I F 2 R    3 2    E    Z Z    W A    N V 2 5 0 0    0 0 2    A

Rev.	Descrizione	Redatto	Data	Verificato	Data	Approvato	Data	Autorizzato Data
A	EMISSIONE	F. Trapanese	28/11/21	G. Martuscelli	29/11/21	A.Rezzi	29/11/21	IL PROGETTISTA L. LacoPO  30/11/2021

File: IF2R.3.2.E.ZZ.WA.NV.25.0.0.002.A.doc

n. Elab.:

APPALTATORE: <b>TELESE S.c.a r.l.</b> Consorzio Telese Società Consortile a Responsabilità Limitata	<b>ITINERARIO NAPOLI – BARI</b> <b>RADDOPPIO TRATTA CANCELLO-BENEVENTO</b> <b>II LOTTO FUNZIONALE FRASSO TELESINO – VITULANO</b> <b>3 SUBLOTTO SAN LORENZO – VITULANO</b>					
PROGETTAZIONE: Mandatario:      Mandante: <b>SYSTRA S.A.    SWS Engineering S.p.A.    SYSTRA-SOTECNI S.p.A.</b>	<b>PROGETTO ESECUTIVO</b>					
<b>DOCUMENTAZIONE TECNICO-ECONOMICA</b> <b>SE00 - SOTTOSTAZIONI ELETTRICHE</b>	<b>COMMESSA</b> <b>IF2R</b>	<b>LOTTO</b> <b>3.2.E.ZZ</b>	<b>CODIFICA</b> <b>WA</b>	<b>DOCUMENTO</b> <b>NV.25.0.0.002</b>	<b>REV.</b> <b>A</b>	<b>FOGLIO</b> <b>2 di 2</b>

Le modifiche alla viabilità sono state realizzate in ottemperanza alla Prescrizione 45 Ordinanza n° 44.

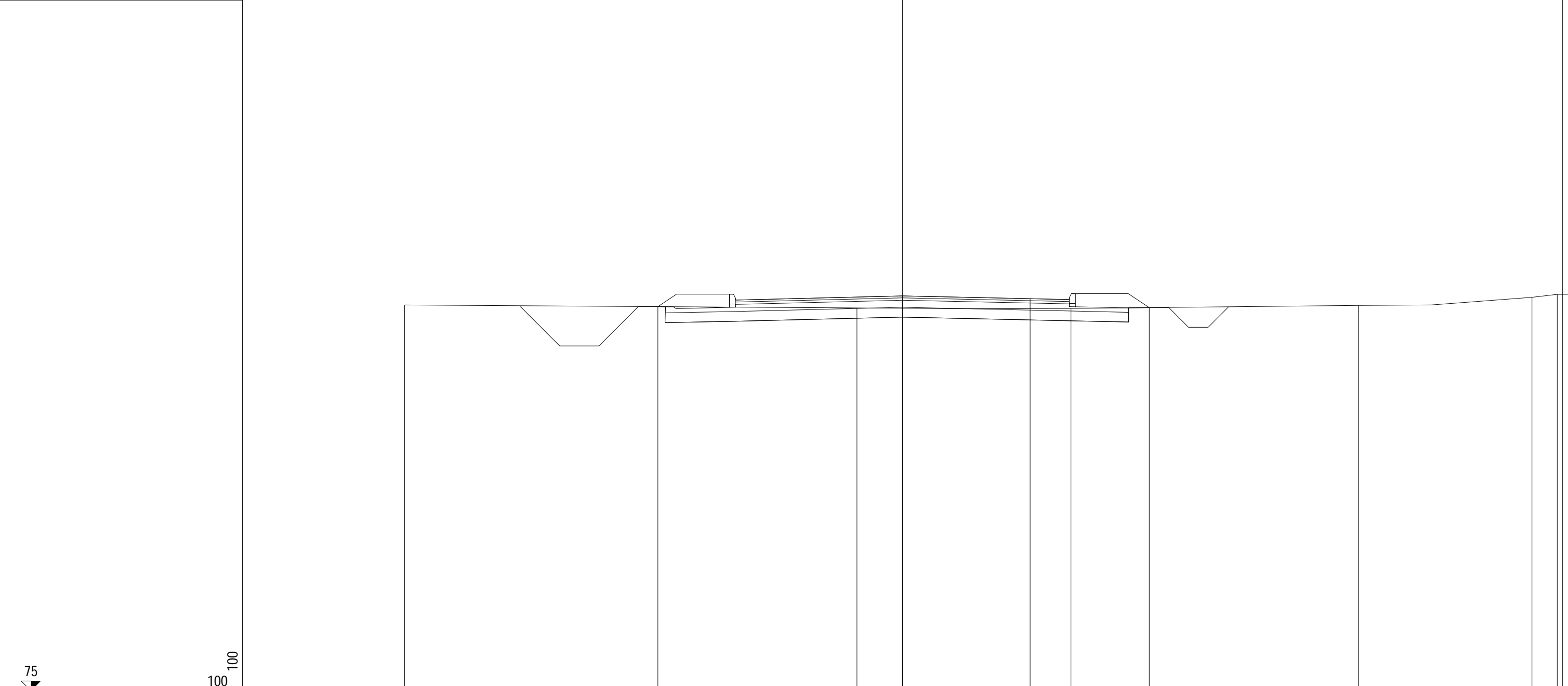
Come concordato in contraddittorio si rappresenta in particolare quanto variato rispetto al Progetto Definitivo. Per eventuali approfondimenti si faccia riferimento all'elaborato IF2R.0.2.E.ZZ.RG.MD.00.V.0.014



PROFILO NV25 VARIANTE

SEZIONE 16

PROGRESSIVA 375.00



75

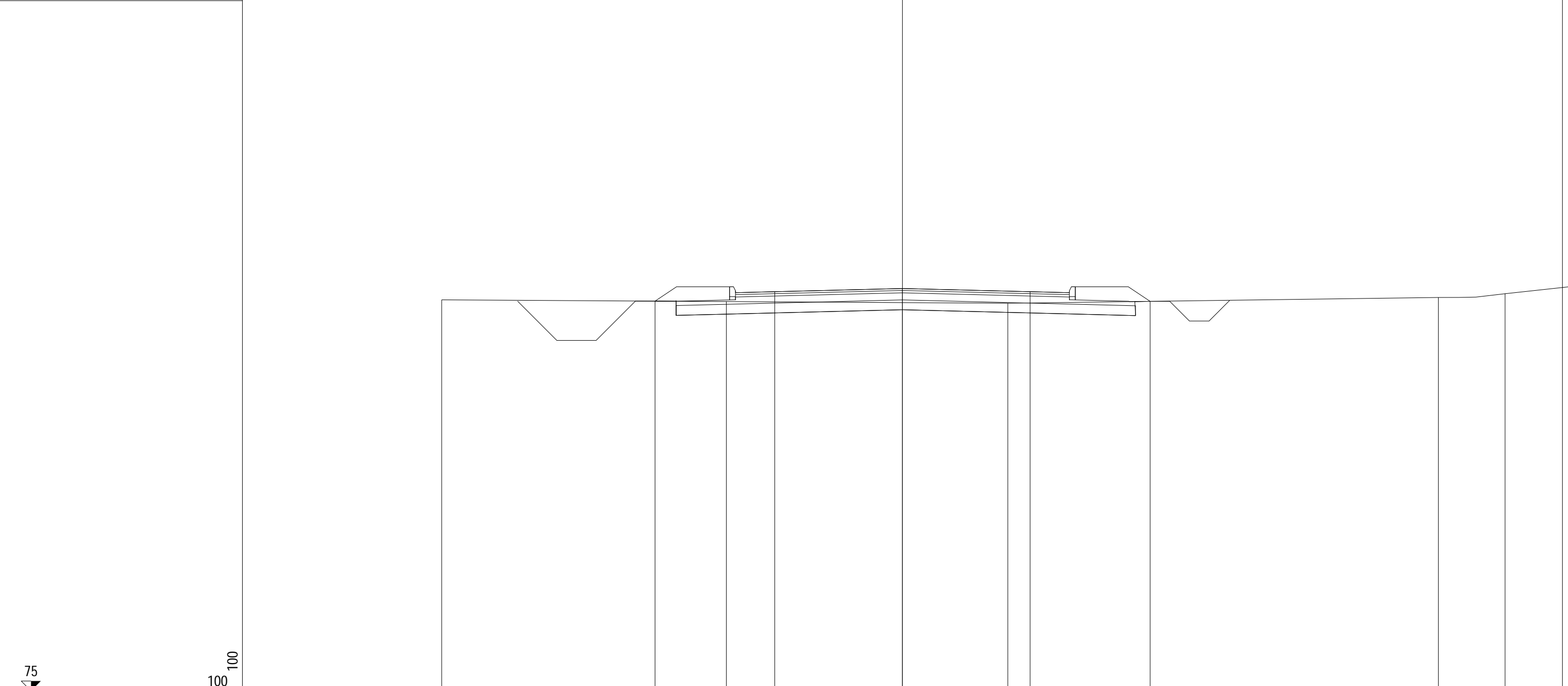
100 100

PROGRESSIVE TERRENO	-12.67		-1.16		4.29		11.60		16.02	16.67
PARZIALI TERRENO		11.51		5.45		7.31		4.42		3.98
QUOTE TERRENO	84.81		84.74		84.72		84.80		85.01	85.08
PROGRESSIVE PROGETTO		-6.22		0.00		3.25		6.28		
PARZIALI PROGETTO			6.22		3.25		3.03			
QUOTE PROGETTO		84.77		85.04		84.97		84.74		

PROFILO NV25 VARIANTE

SEZIONE 17

PROGRESSIVA 400.00



75

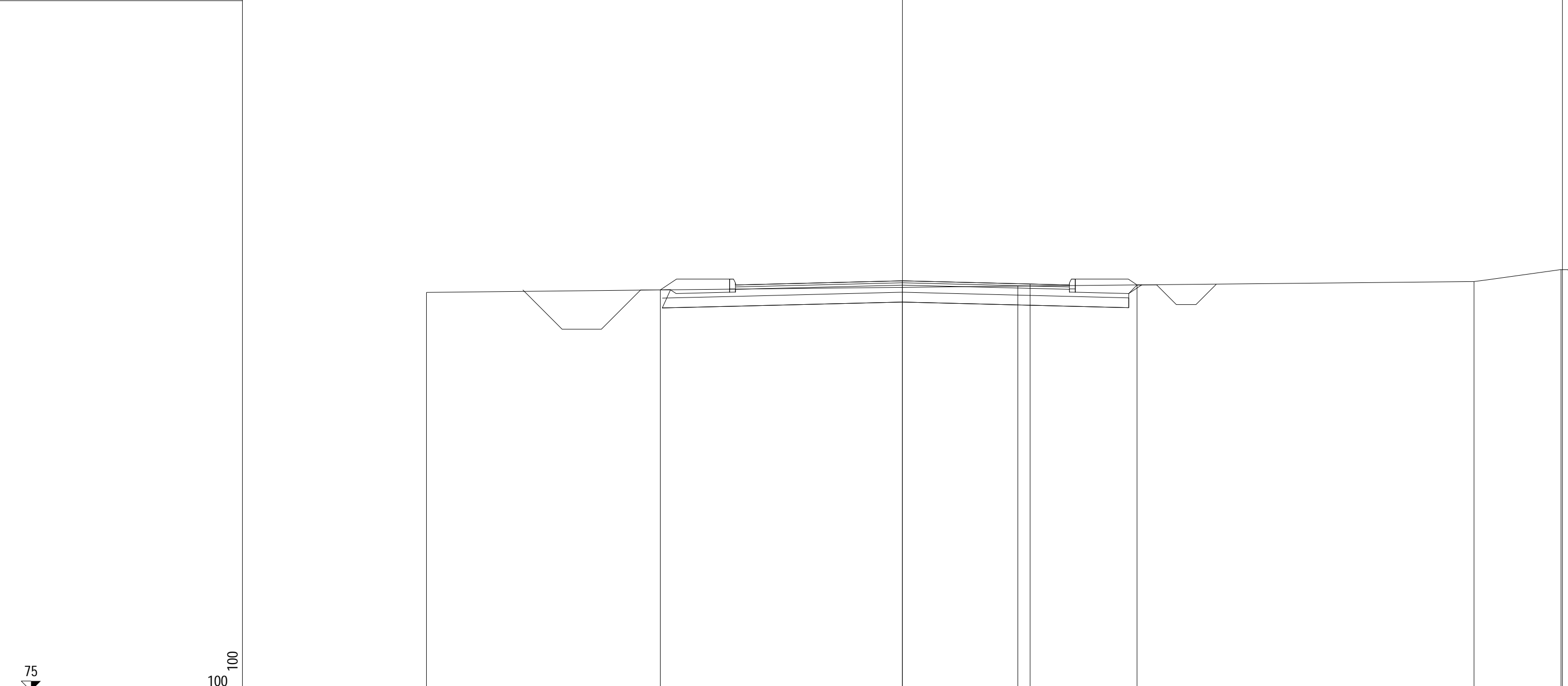
100  
100

PROGRESSIVE TERRENO	-11.73		-4.48		2.68		13.64	15.34
PARZIALI TERRENO		7.25		7.16		10.96		3.49
QUOTE TERRENO	84.94		84.90		84.86		85.00	85.10
PROGRESSIVE PROGETTO		-6.30	-3.25	0.00	3.25	6.31		
PARZIALI PROGETTO		3.05	3.25	3.25	3.06			
QUOTE PROGETTO		84.91	85.15	85.23	85.15	84.90		

PROFILO NV25 VARIANTE

SEZIONE 18

PROGRESSIVA 425.00



75

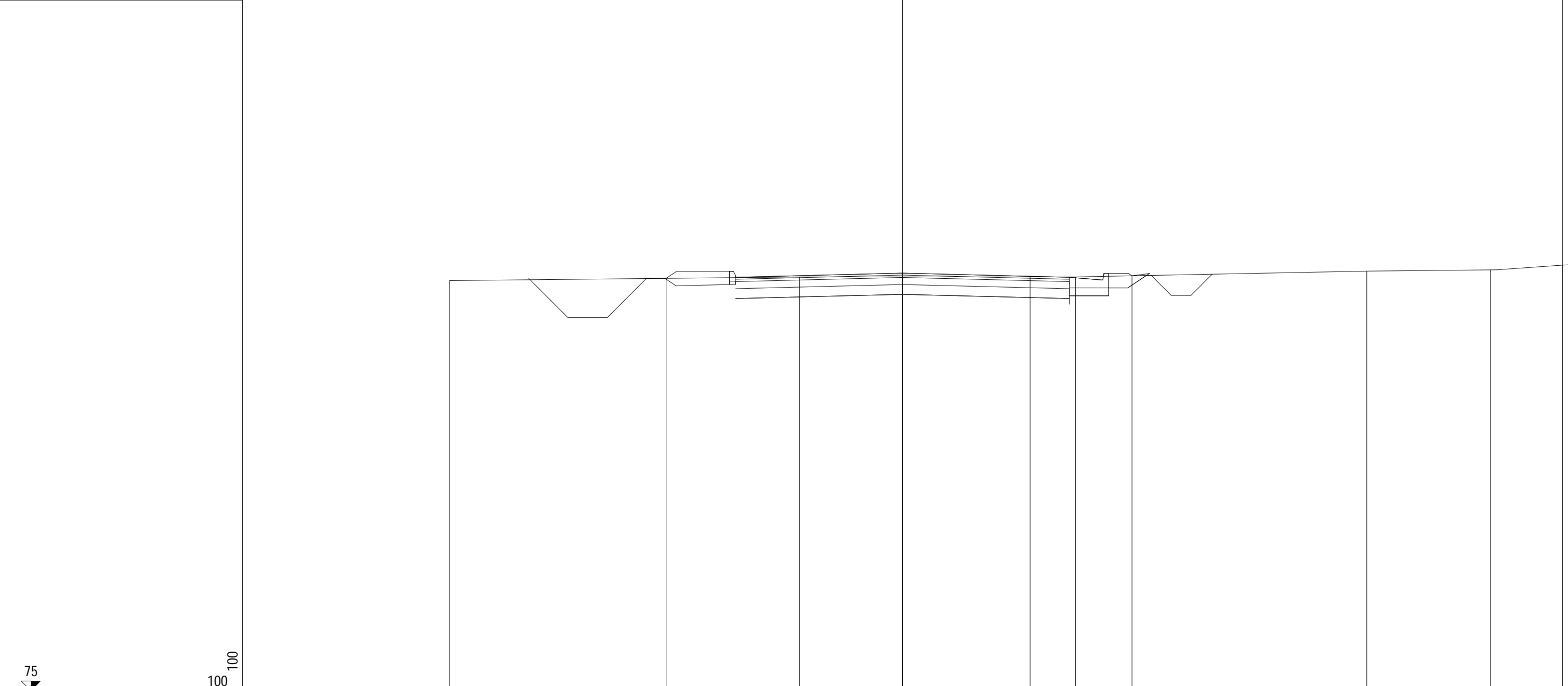
100  
100

PROGRESSIVE TERRENO	-12.12			2.94			14.55	16.76
PARZIALI TERRENO		15.06				11.61		5.45
QUOTE TERRENO	85.13			85.29			85.41	85.71
PROGRESSIVE PROGETTO		-6.16		0.00	3.25	5.97		
PARZIALI PROGETTO			6.16		3.25	2.72		
QUOTE PROGETTO		85.19		85.43	85.35	85.32		

PROFILO NV25 VARIANTE

SEZIONE 19

PROGRESSIVA 450.00



75

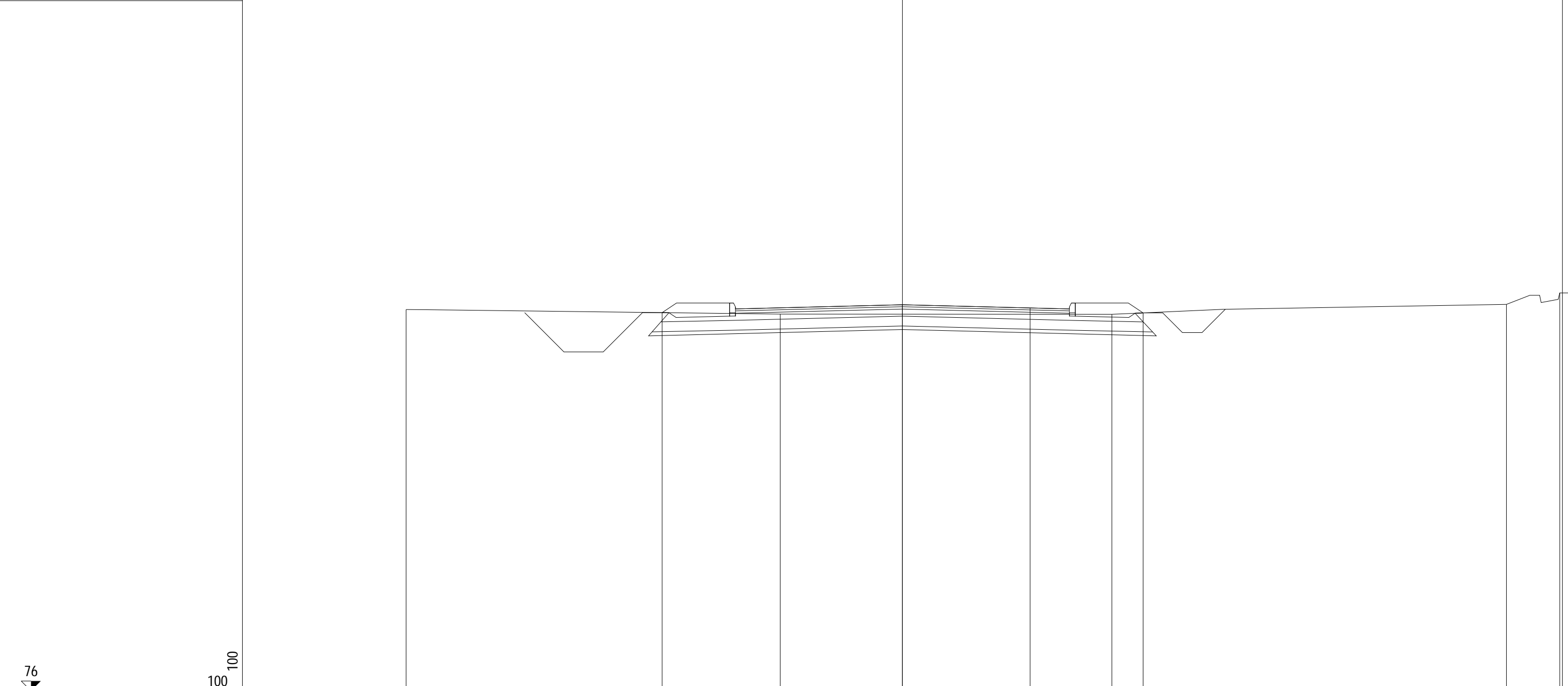
100 100

PROGRESSIVE TERRENO	-11.53		-2.62		4.41		11.82		14.96	16.79
PARZIALI TERRENO		8.91		7.03		7.41		3.14		3.89
QUOTE TERRENO	85.43		85.52		85.53		85.67		85.70	85.82
PROGRESSIVE PROGETTO		-6.01		0.00		3.25		5.84		
PARZIALI PROGETTO			6.01		3.25		2.59			
QUOTE PROGETTO		85.49		85.62		85.54		85.55		

PROFILO NV25 VARIANTE

SEZIONE 20

PROGRESSIVA 475.00



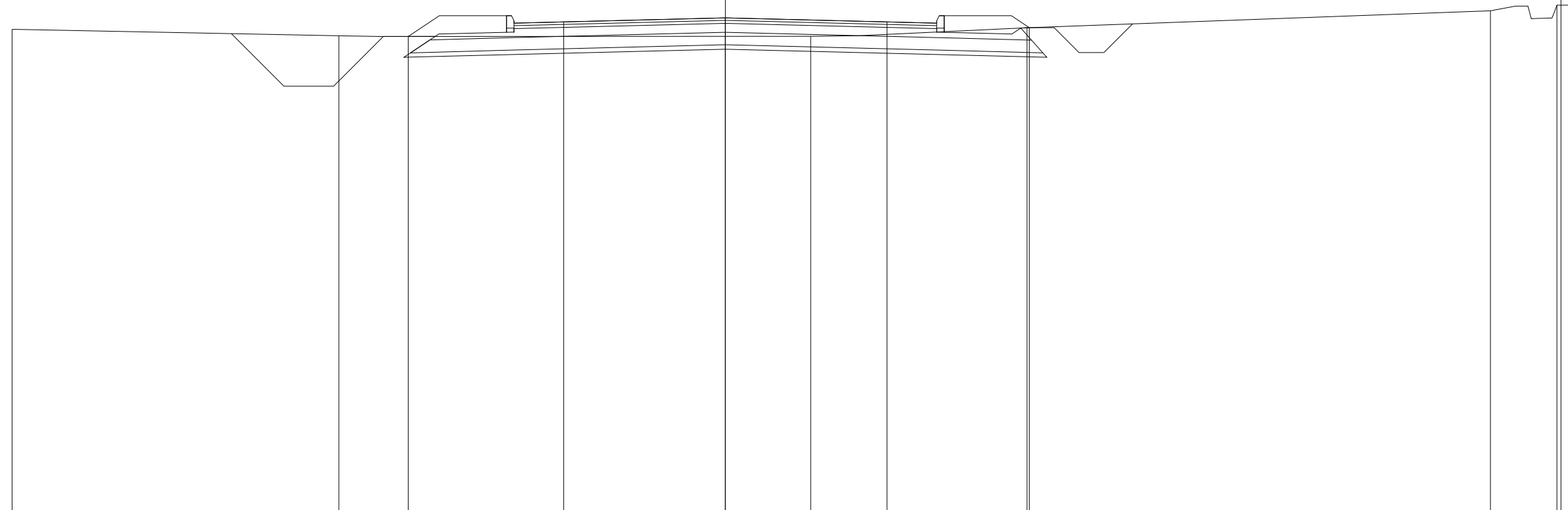
PROGRESSIVE TERRENO	-12.63			-3.11			5.33			15.37	16.73
PARZIALI TERRENO		9.52				8.44			10.04		4.63
QUOTE TERRENO	85.70			85.58			85.57			85.83	86.12
PROGRESSIVE PROGETTO		-6.12		0.00		3.25		6.13			
PARZIALI PROGETTO			6.12		3.25		2.88				
QUOTE PROGETTO		85.62		85.82		85.74		85.61			



PROFILO NV25 VARIANTE

SEZIONE 21

PROGRESSIVA 500.00



76

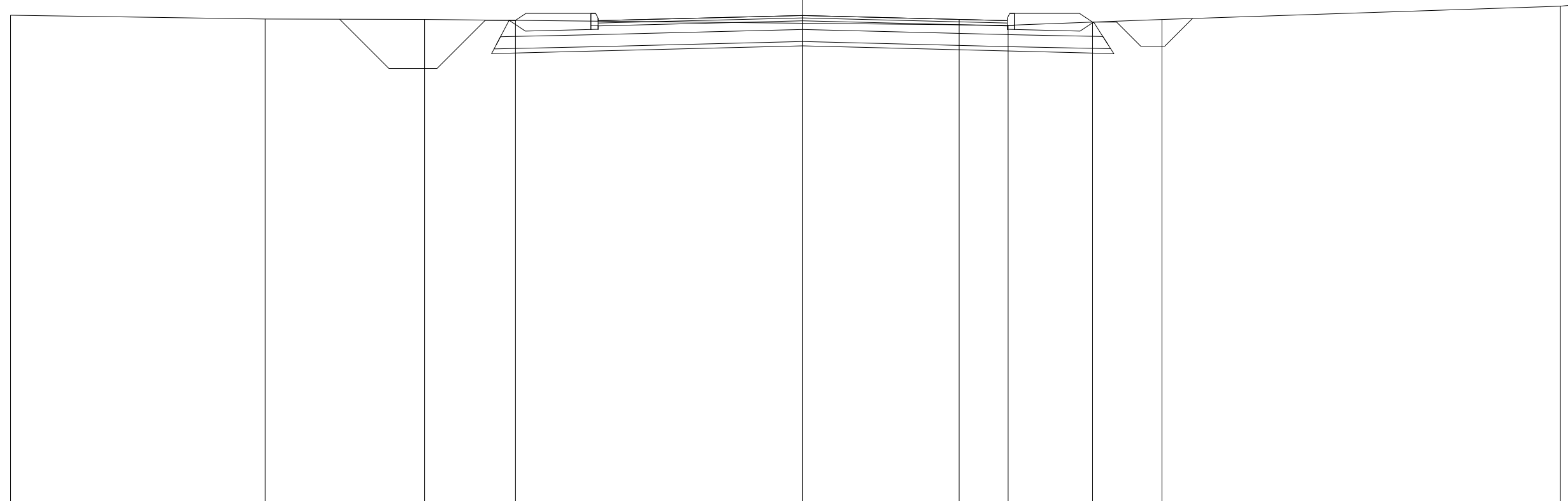
100  
100

PROGRESSIVE TERRENO	-14.34		-7.77			1.72		6.07			15.38	16.72
PARZIALI TERRENO		6.57			9.49			4.35		9.31		3.04
QUOTE TERRENO	85.78		85.65			85.64		85.81			86.16	86.27
PROGRESSIVE PROGETTO			-6.38		-3.25	0.00		3.25		6.11		
PARZIALI PROGETTO				3.13		3.25		3.25		2.86		
QUOTE PROGETTO			85.64		85.93		86.01		85.93		85.82	

PROFILO NV25 VARIANTE

SEZIONE 22

PROGRESSIVA 525.00



76

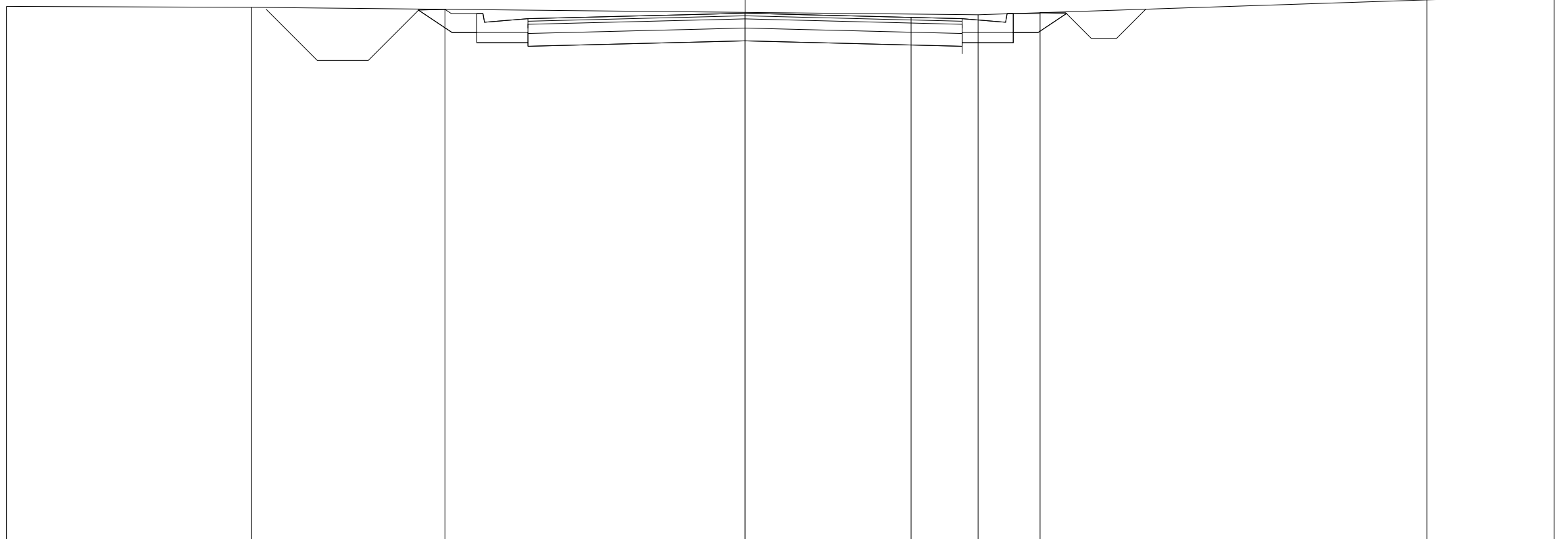
100

PROGRESSIVE TERRENO	-16.45	-11.17	-7.85		4.27	7.46	15.74
PARZIALI TERRENO	5.28	3.32	12.12	3.19	8.28	3.78	
QUOTE TERRENO	86.21	86.14	86.13	86.01	86.13	86.40	
PROGRESSIVE PROGETTO			-5.97	0.00	3.25	6.02	
PARZIALI PROGETTO		5.97	3.25	2.77			
QUOTE PROGETTO		86.11	86.21	86.13	86.07		

PROFILO NV25 VARIANTE

SEZIONE 23

PROGRESSIVA 550.00



76

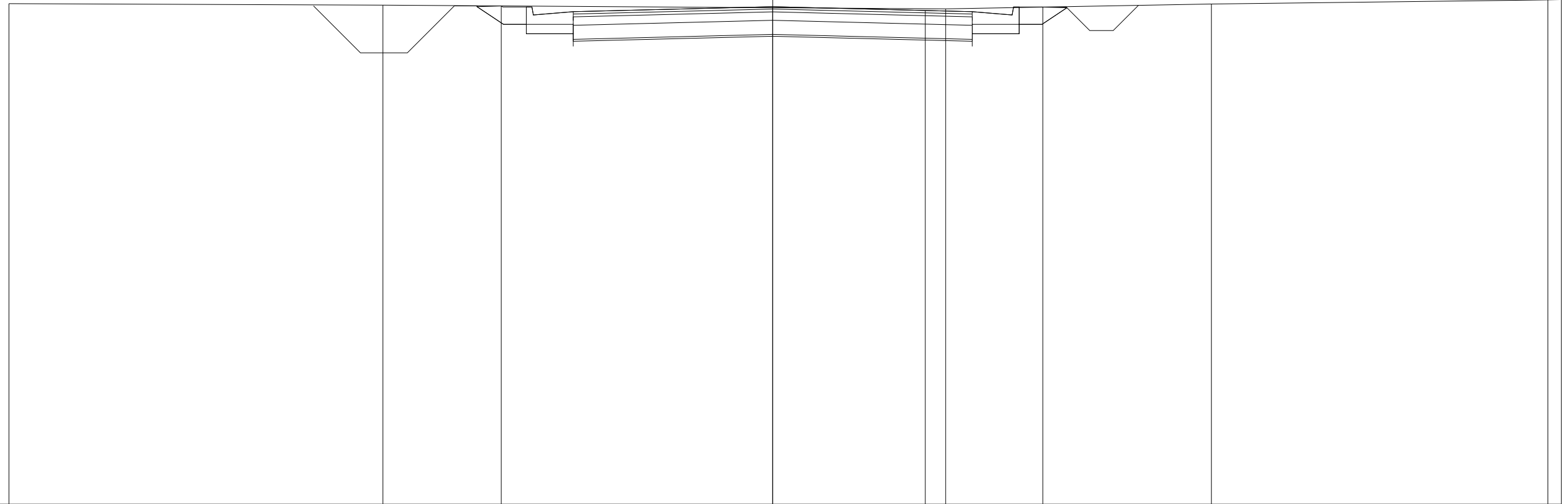
100  
100

PROGRESSIVE TERRENO	-14.46	-9.66			4.56			13.35	15.84
PARZIALI TERRENO		4.80		14.22			8.79		3.56
QUOTE TERRENO	86.54	86.52			86.37			86.67	86.73
PROGRESSIVE PROGETTO			-5.87	0.00	3.25	5.77			
PARZIALI PROGETTO			5.87		3.25	2.52			
QUOTE PROGETTO			86.48	86.40	86.32	86.42			

PROFILO NV25 VARIANTE

SEZIONE 24

PROGRESSIVA 575.00



76


100  
100

PROGRESSIVE TERRENO	-16.27	-8.30			3.68		9.34		16.51
PARZIALI TERRENO		7.97		11.98		5.66		7.17	3.49
QUOTE TERRENO	86.67	86.63			86.55		86.66		86.74
PROGRESSIVE PROGETTO			-5.78	0.00	3.25	5.75			
PARZIALI PROGETTO			5.78		3.25	2.50			
QUOTE PROGETTO			86.62	86.60	86.52	86.59			

PROFILO NV25 VARIANTE

SEZIONE 25

PROGRESSIVA 600.00

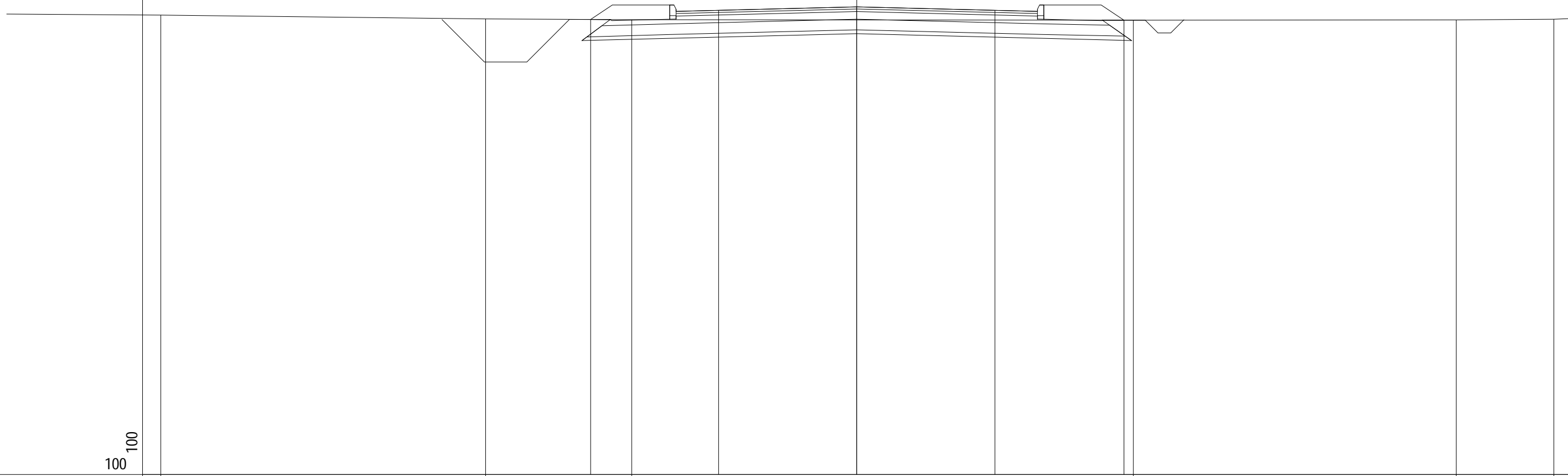


76

100  
100

PROGRESSIVE TERRENO		-5.71	-0.14			15.34
PARZIALI TERRENO	12.87		5.57		15.48	3.89
QUOTE TERRENO		86.58	86.55			86.68
PROGRESSIVE PROGETTO		-6.13	0.00	3.25	6.13	
PARZIALI PROGETTO			6.13	3.25	2.88	
QUOTE PROGETTO		86.58	86.80	86.71	86.59	

PROFILO NV25 VARIANTE  
 SEZIONE 26  
 PROGRESSIVA 625.00



76

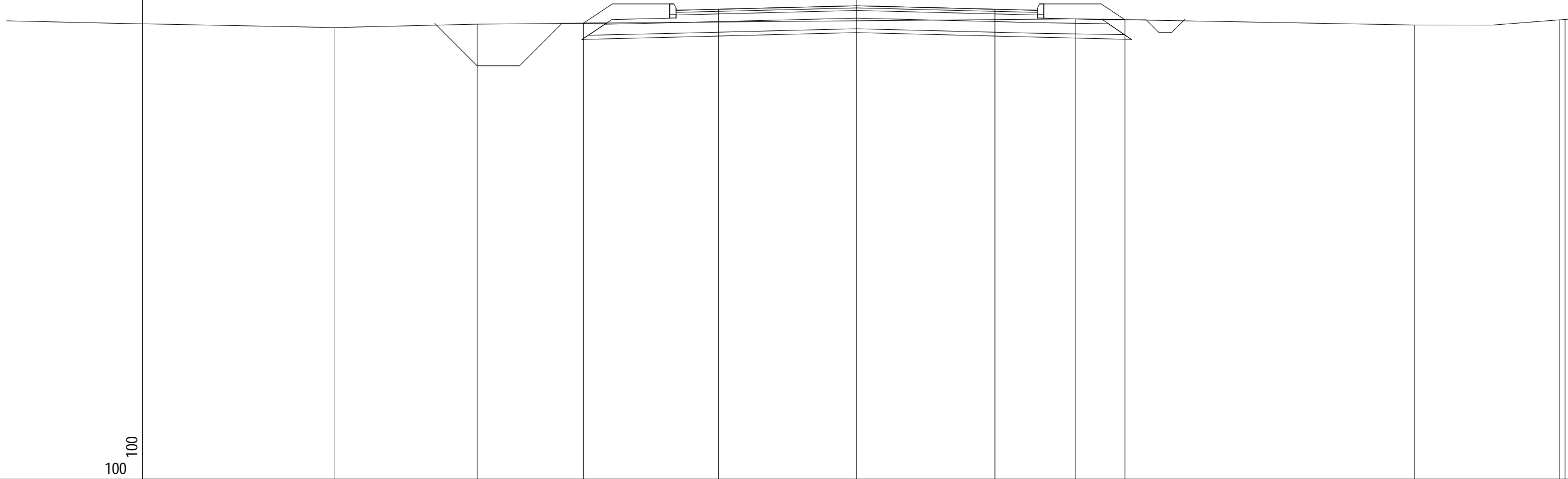
100  
100

PROGRESSIVE TERRENO			86.71		86.69				86.68		86.69		86.70
PARZIALI TERRENO	3.63	7.64		3.44			11.80			7.59		5.90	
QUOTE TERRENO	86.80		86.71		86.69				86.68		86.69		86.70
PROGRESSIVE PROGETTO					-6.26		-3.25		0.00		3.25		6.29
PARZIALI PROGETTO					3.01		3.25		3.25		3.04		
QUOTE PROGETTO					86.70		86.91		86.99		86.91		86.68

PROFILO NV25 VARIANTE

SEZIONE 27

PROGRESSIVA 650.00

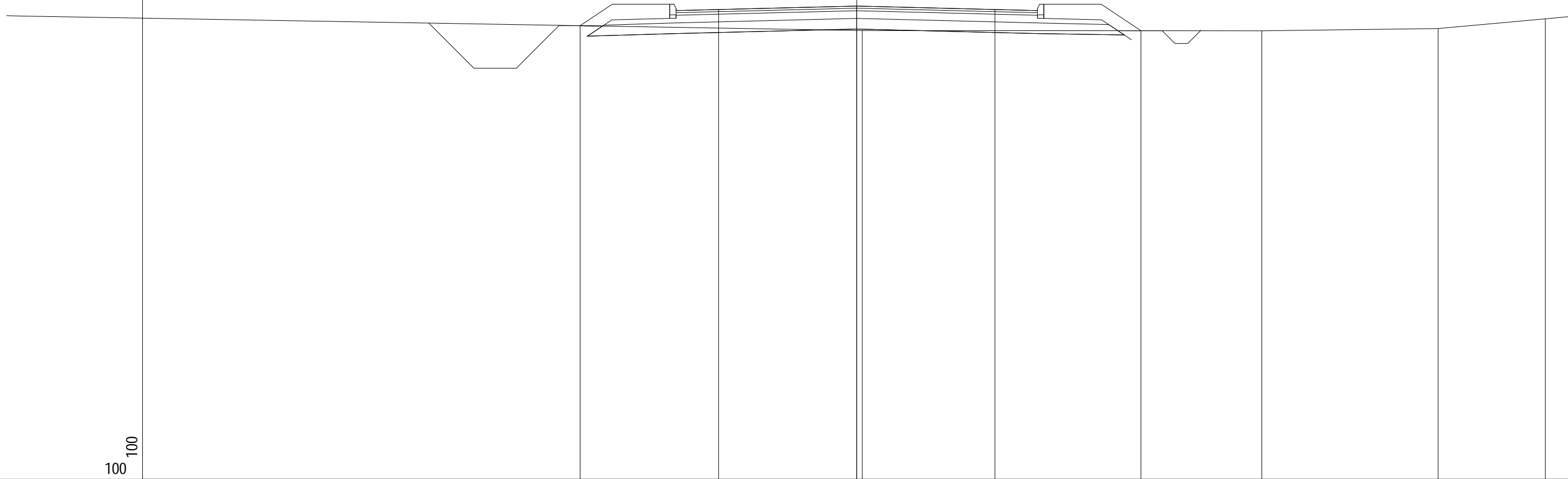


PROGRESSIVE TERRENO		12.27	8.93					5.14			13.12		16.53	16.66
PARZIALI TERRENO	7.73		3.34			14.07				7.98			3.41	3.04
QUOTE TERRENO		86.61		86.69						86.82			86.67	86.79 86.80
PROGRESSIVE PROGETTO				-6.43		-3.25		0.00		3.25		6.31		
PARZIALI PROGETTO				3.18		3.25		3.25		3.06				
QUOTE PROGETTO				86.71		87.04		87.12		87.04		86.79		

PROFILO NV25 VARIANTE

SEZIONE 28

PROGRESSIVA 675.00



76

100 100

PROGRESSIVE TERRENO

PARZIALI TERRENO

QUOTE TERRENO

PROGRESSIVE PROGETTO

PARZIALI PROGETTO

QUOTE PROGETTO

20.13

9.40

4.15

3.15

-6.51

-3.25

0.00

3.25

6.68

3.26

3.25

3.25

3.43

86.66

87.04

87.12

87.04

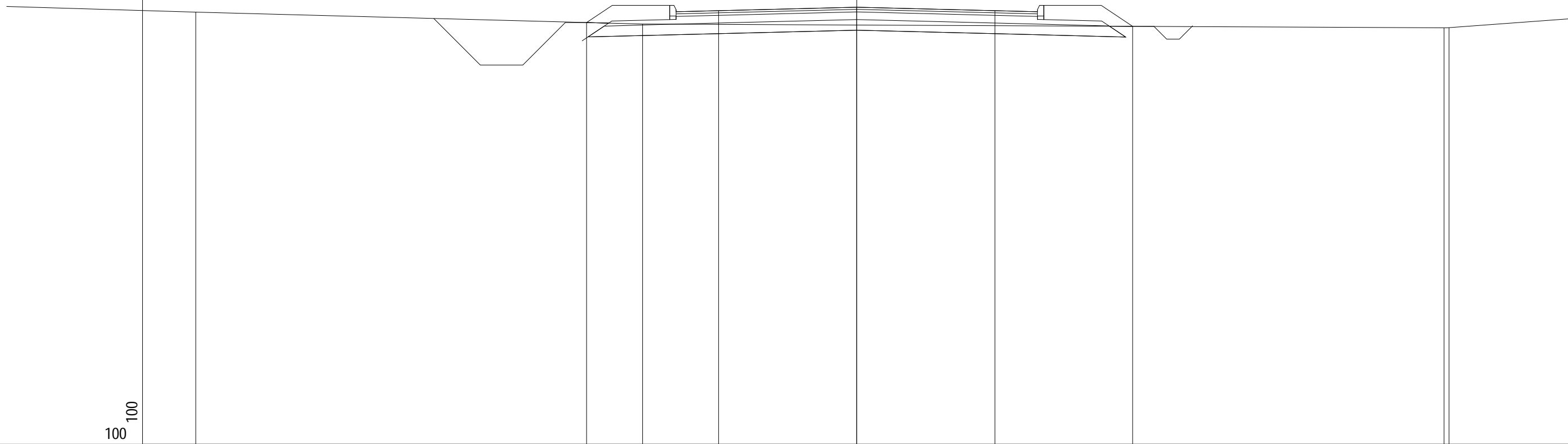
86.54



PROFILO NV25 VARIANTE

SEZIONE 29

PROGRESSIVA 700.00



77

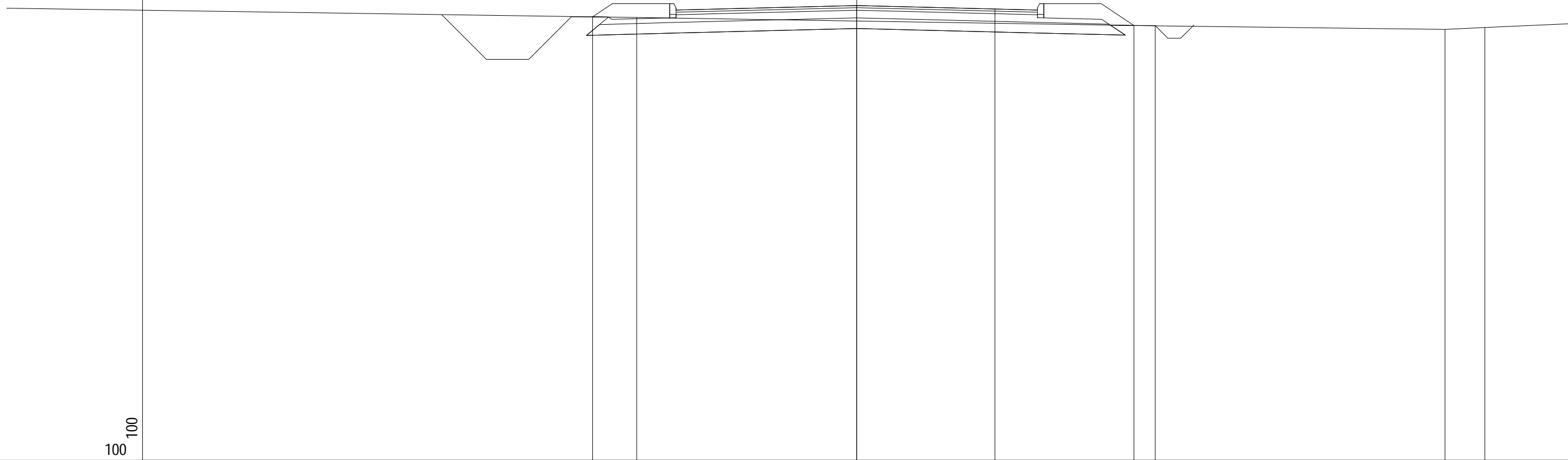
100 100

PROGRESSIVE TERRENO	-15.55		-5.04					13.81	13.93
PARZIALI TERRENO	4.45	10.51				18.85			3.10
QUOTE TERRENO	87.15		86.87					86.79	86.79
PROGRESSIVE PROGETTO			-6.36	-3.25	0.00	3.25	6.49		
PARZIALI PROGETTO			3.11	3.25	3.25	3.24			
QUOTE PROGETTO			86.91	87.19	87.27	87.19	86.82		

PROFILO NV25 VARIANTE

SEZIONE 30

PROGRESSIVA 725.00

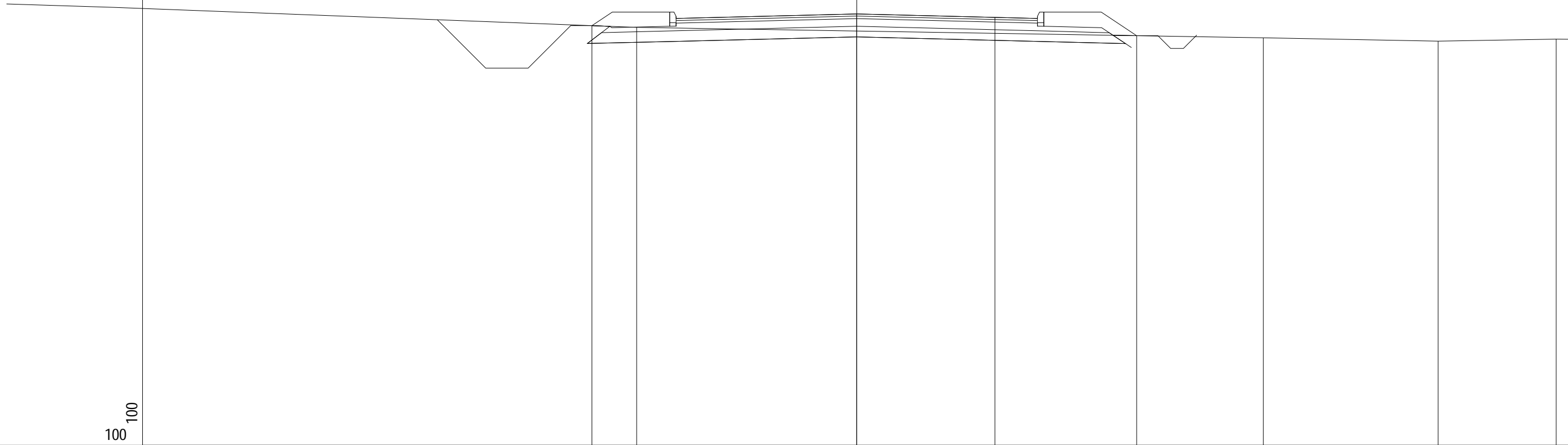


PROGRESSIVE TERRENO			-5.18					7.02			13.84	14.77
PARZIALI TERRENO	14.82				12.20				6.82			3.08
QUOTE TERRENO			87.41					87.21			87.13	87.18
PROGRESSIVE PROGETTO			-6.21		0.00		3.25		6.52			
PARZIALI PROGETTO				6.21		3.25		3.27				
QUOTE PROGETTO			87.43		87.69		87.61		87.22			

PROFILO NV25 VARIANTE

SEZIONE 31

PROGRESSIVA 750.00

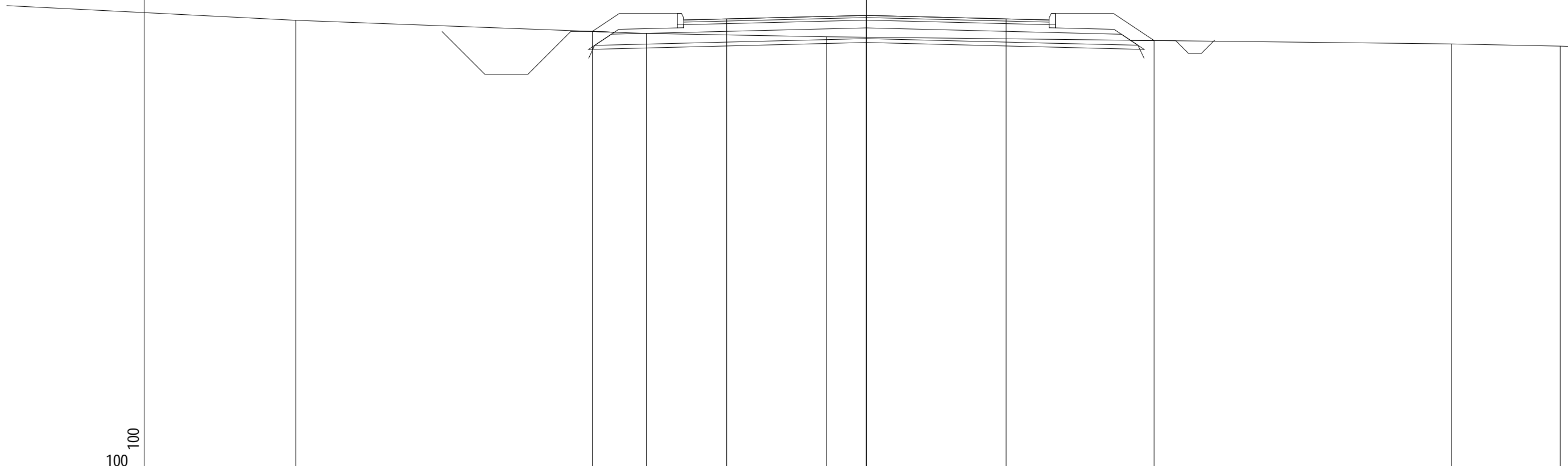


PROGRESSIVE TERRENO			-5.18				9.56		13.67		16.45
PARZIALI TERRENO	14.82					14.74			4.11		3.22
QUOTE TERRENO			87.83				87.59		87.51		87.56
PROGRESSIVE PROGETTO			-6.23		0.00		3.25		6.58		
PARZIALI PROGETTO				6.23		3.25		3.33			
QUOTE PROGETTO			87.87		88.15		88.07		87.64		

PROFILO NV25 VARIANTE

SEZIONE 32

PROGRESSIVA 775.00

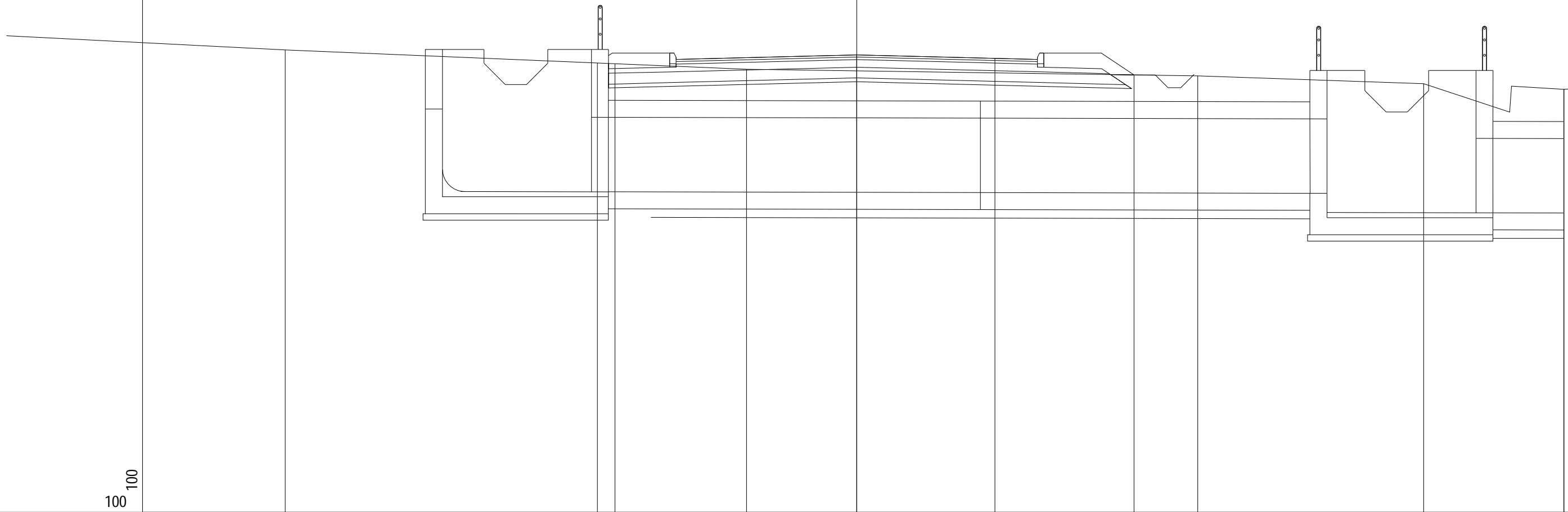


PROGRESSIVE TERRENO		-13.27		-5.12		-0.93					13.61	16.14
PARZIALI TERRENO	6.73		8.15		4.19			14.54			3.41	
QUOTE TERRENO		88.50		88.19		88.11					87.95	87.89
PROGRESSIVE PROGETTO			-6.37		-3.25		0.00		3.25		6.69	
PARZIALI PROGETTO			3.12		3.25		3.25		3.44			
QUOTE PROGETTO			88.24		88.53		88.61		88.53		88.02	

PROFILO NV25 VARIANTE

SEZIONE IN18

PROGRESSIVA 782.80



78

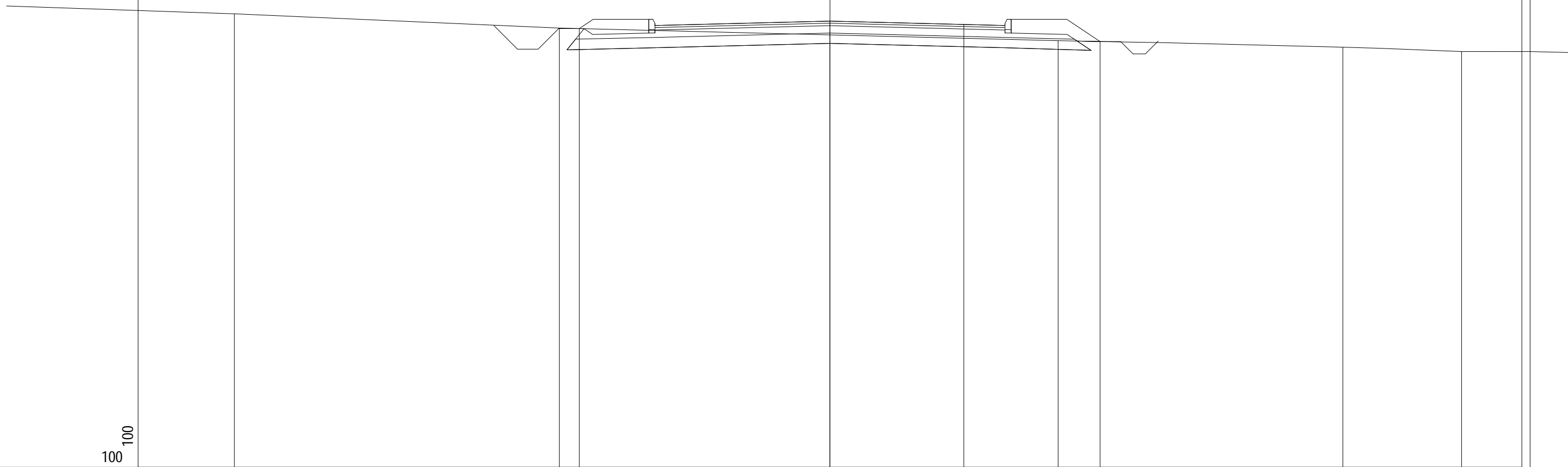
100  
100

PROGRESSIVE TERRENO		-13.44		-5.69		-2.59				8.02		13.33		16.63	16.63
PARZIALI TERRENO	6.56		7.75		3.10			10.61			5.31		3.30		3.21
QUOTE TERRENO		88.87		88.54		88.41				88.26		88.07		87.94	87.94
PROGRESSIVE PROGETTO				-6.10		0.00		3.25		6.52					
PARZIALI PROGETTO					6.10		3.25		3.27						
QUOTE PROGETTO				88.56		88.75		88.67		88.28					

PROFILO NV25 VARIANTE

SEZIONE 33

PROGRESSIVA 800.00

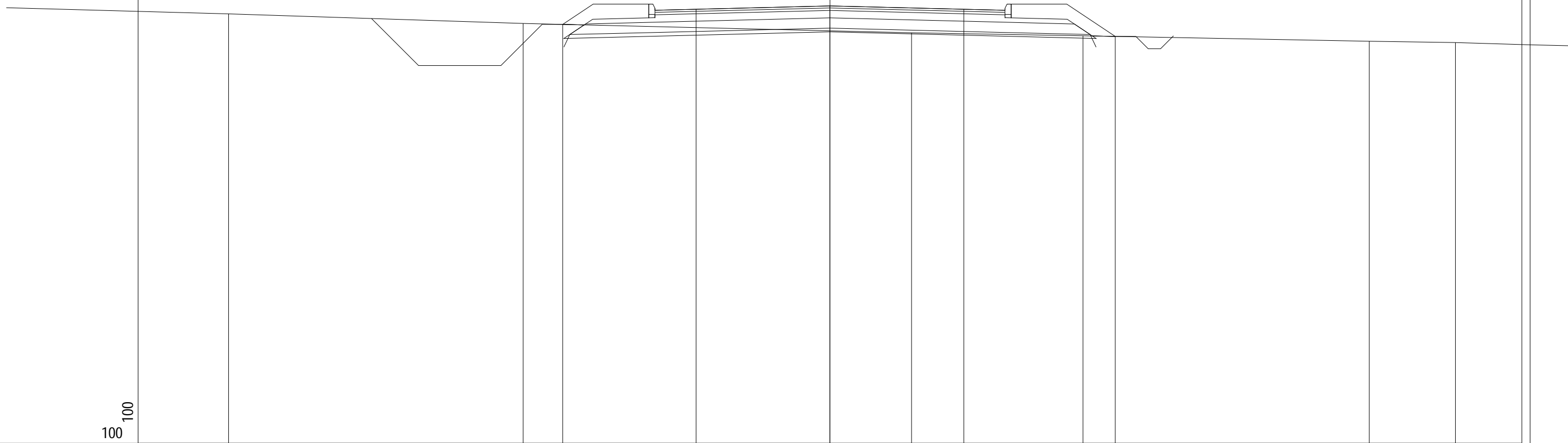


PROGRESSIVE TERRENO	-14.46	-6.57	5.54	12.45	15.34
PARZIALI TERRENO	5.54	7.89	12.11	6.91	4.55
QUOTE TERRENO	89.00	88.66	88.35	88.19	88.09
PROGRESSIVE PROGETTO	-6.09	0.00	3.25	6.56	
PARZIALI PROGETTO	6.09	3.25	3.31		
QUOTE PROGETTO	88.64	88.83	88.74	88.33	

PROFILO NV25 VARIANTE

SEZIONE 34

PROGRESSIVA 825.00



78

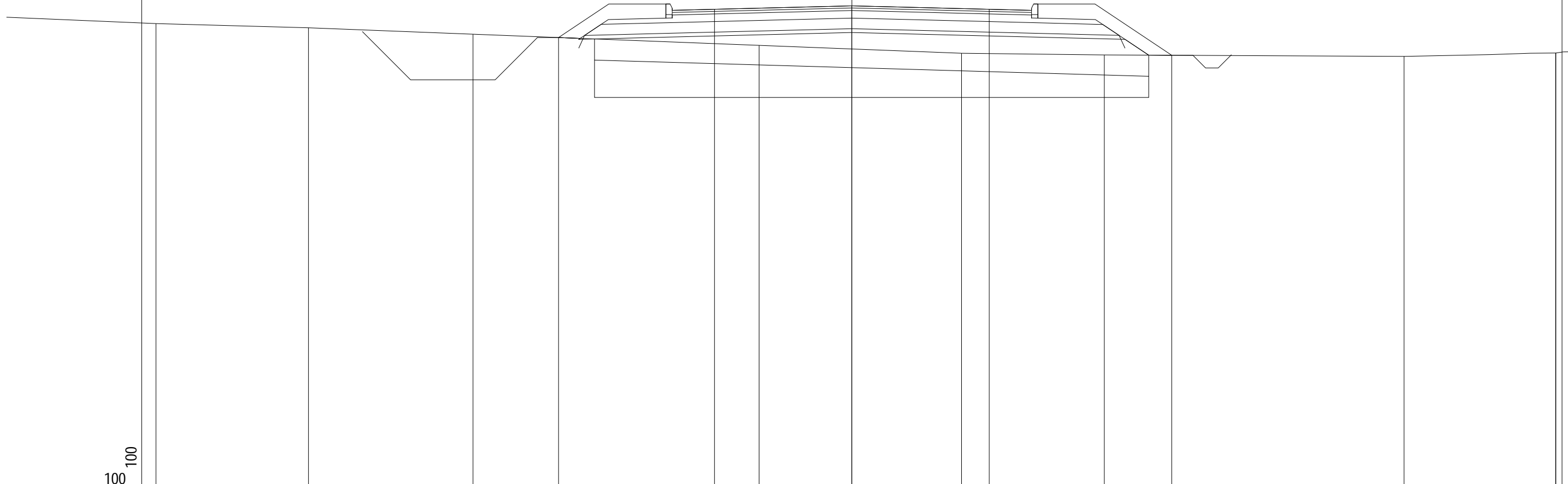
100  
100

PROGRESSIVE TERRENO	-14.60	-7.45	1.98	6.14	13.09	15.19
PARZIALI TERRENO	5.40	7.15	9.43	4.16	6.95	3.96
QUOTE TERRENO	88.43	88.20	87.97	87.90	87.77	87.74
PROGRESSIVE PROGETTO		-6.49	-3.25	0.00	3.25	6.93
PARZIALI PROGETTO		3.24	3.25	3.25	3.68	
QUOTE PROGETTO		88.18	88.54	88.63	88.54	87.88

PROFILO NV25 VARIANTE

SEZIONE 35

PROGRESSIVA 850.00



100 100

77

PROGRESSIVE TERRENO	-16.46	-12.86	-8.96	-2.19	2.59	5.97	13.06	16.65	16.65
PARZIALI TERRENO	3.54	3.60	3.90	6.77	4.78	3.38	7.09	3.59	3.35
QUOTE TERRENO	88.01	87.91	87.75	87.49	87.30	87.26	87.23	87.31	87.31
PROGRESSIVE PROGETTO			-6.94	-3.25	0.00	3.25	7.57		
PARZIALI PROGETTO			3.69	3.25	3.25	4.32			
QUOTE PROGETTO			87.68	88.34	88.42	88.34	87.26		

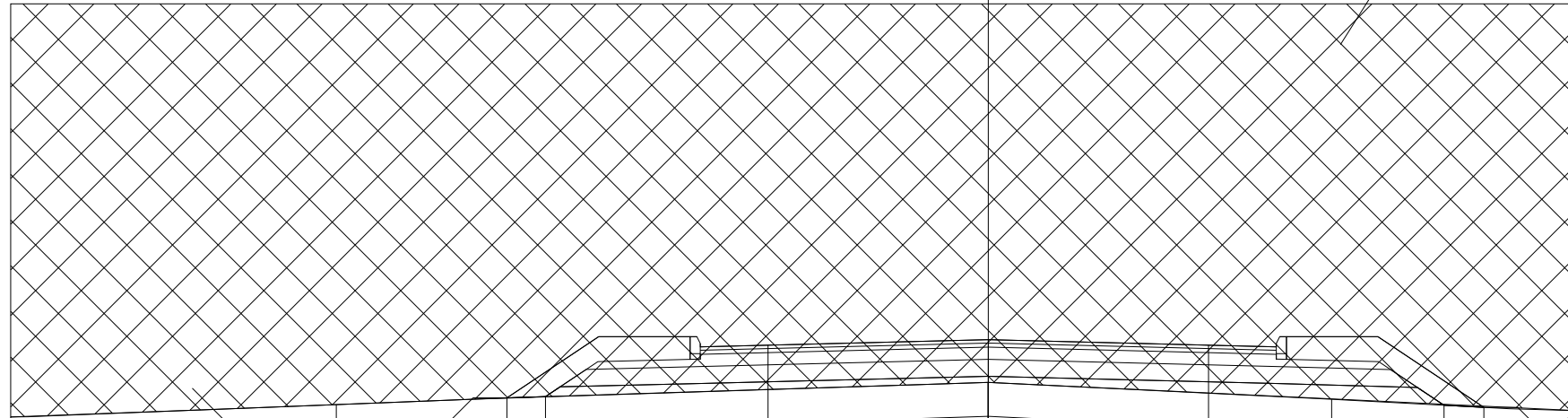


PROFILO NV25 VARIANTE

SEZIONE 36

PROGRESSIVA 875.00

Demolizione fabbricato esistente



77

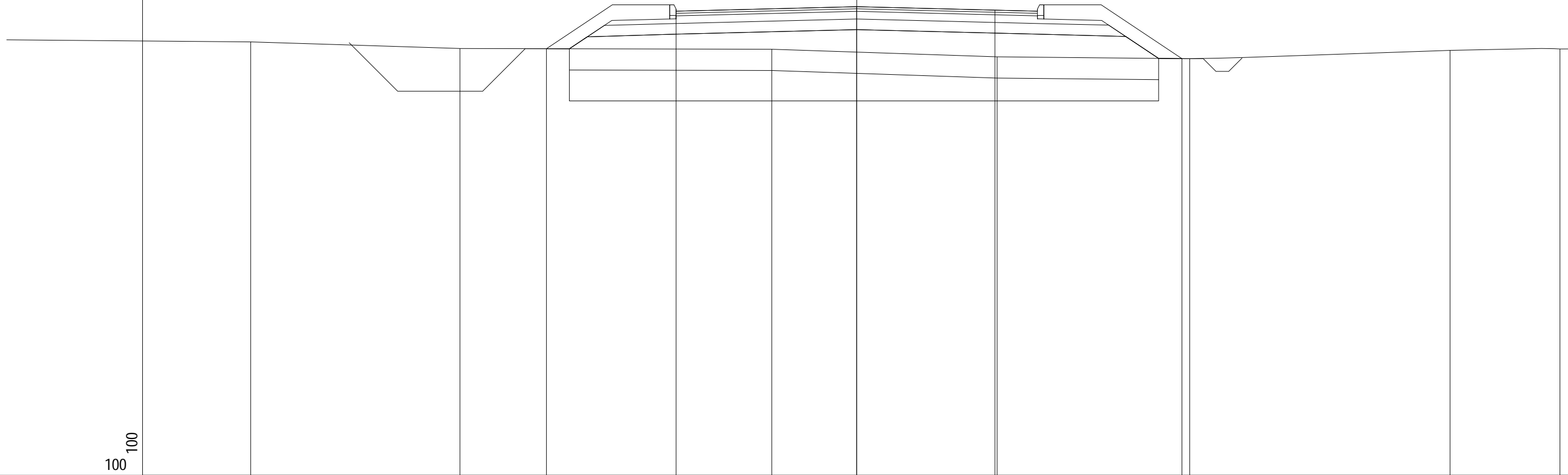
100 100

PROGRESSIVE TERRENO	-14.43	-9.62		0.00	5.07	5.07	11.07	14.35	16.67
PARZIALI TERRENO	4.81	9.62		5.07	6.00	3.28	5.65		
QUOTE TERRENO	87.08	87.27		87.59	87.34	87.11	86.92	86.97	
PROGRESSIVE PROGETTO		-7.10	-3.25	0.00	3.25	7.31			
PARZIALI PROGETTO		3.85	3.25	3.25	4.06				
QUOTE PROGETTO		87.37	88.14	88.22	88.14	87.23			

PROFILO NV25 VARIANTE

SEZIONE 37

PROGRESSIVA 900.00



77

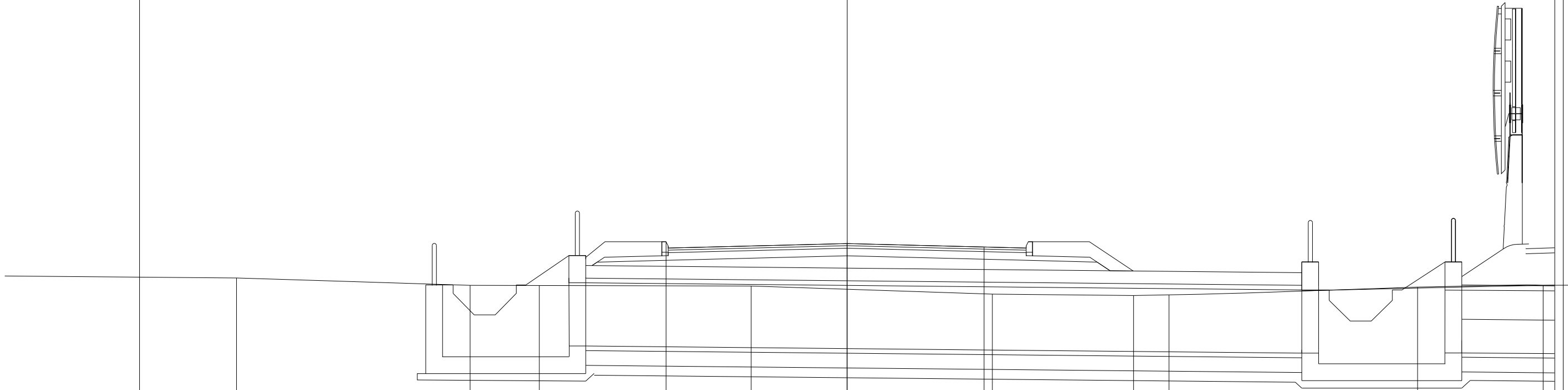
100 100

PROGRESSIVE TERRENO	-14.26	9.33	-2.00	3.30	7.83	13.96	16.54
PARZIALI TERRENO	5.74	4.93	7.33	5.30	4.53	6.13	5.09
QUOTE TERRENO	87.19	87.04	87.02	86.84	86.80	86.99	87.03
PROGRESSIVE PROGETTO	-	-	-7.30	-4.25	0.00	3.25	7.65
PARZIALI PROGETTO	-	-	3.05	4.25	3.25	4.40	-
QUOTE PROGETTO	-	-	87.03	87.92	88.02	87.94	86.80

PROFILO NV25 VARIANTE

SEZIONE IN19

PROGRESSIVA 900.51



77


100  
100

PROGRESSIVE TERRENO	-14.50	-8.95	-2.28	3.45	6.80	13.54	16.52
PARZIALI TERRENO	5.50	5.55	6.67	5.73	3.35	6.74	4.91
QUOTE TERRENO	87.20	87.03	87.01	86.82	86.79	86.99	87.03
PROGRESSIVE PROGETTO		-7.31	-4.30	0.00	3.25	7.64	
PARZIALI PROGETTO		3.01	4.30	3.25	4.39		
QUOTE PROGETTO		87.02	88.06	88.02	87.94	86.80	

PROFILO NV25 VARIANTE

SEZIONE 38

PROGRESSIVA 925.00



76

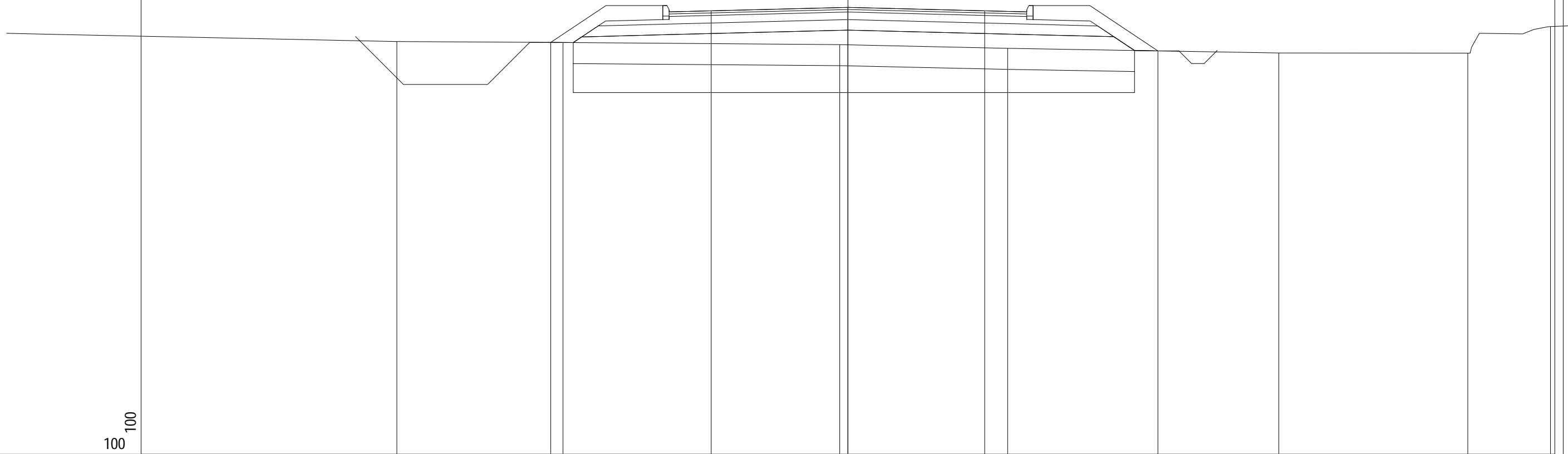
100 100

PROGRESSIVE TERRENO		-11.73		-0.78		10.14		14.71	16.57
PARZIALI TERRENO	8.27		10.95		10.92		4.57	5.29	
QUOTE TERRENO		86.75		86.78		86.44		86.44	87.03
PROGRESSIVE PROGETTO			-7.41	-4.40	0.00	3.25	7.78		
PARZIALI PROGETTO			3.01	4.40	3.25	4.53			
QUOTE PROGETTO			86.76	87.87	87.82	87.74	86.51		

PROFILO NV25 VARIANTE

SEZIONE 39

PROGRESSIVA 950.00



77

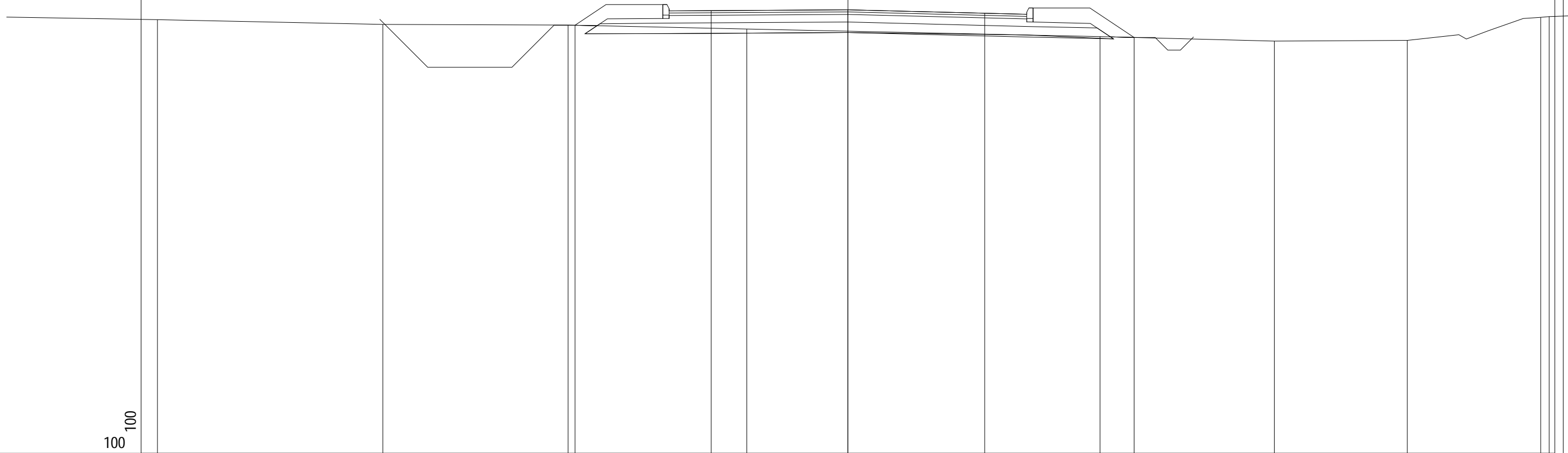
100 100

PROGRESSIVE TERRENO		-10.72	-6.77		-0.19	3.80		10.24		14.73	16.70		
PARZIALI TERRENO	9.28		3.95		6.58		3.99		6.44		4.49	5.27	
QUOTE TERRENO		86.81		86.79		86.74		86.65		86.54		86.53	87.16
PROGRESSIVE PROGETTO			-7.06		-3.25		0.00		3.25		7.37		
PARZIALI PROGETTO				3.81		3.25		3.25		4.12			
QUOTE PROGETTO			86.79		87.54		87.62		87.54		86.59		

PROFILO NV25 VARIANTE

SEZIONE 40

PROGRESSIVA 975.00



77

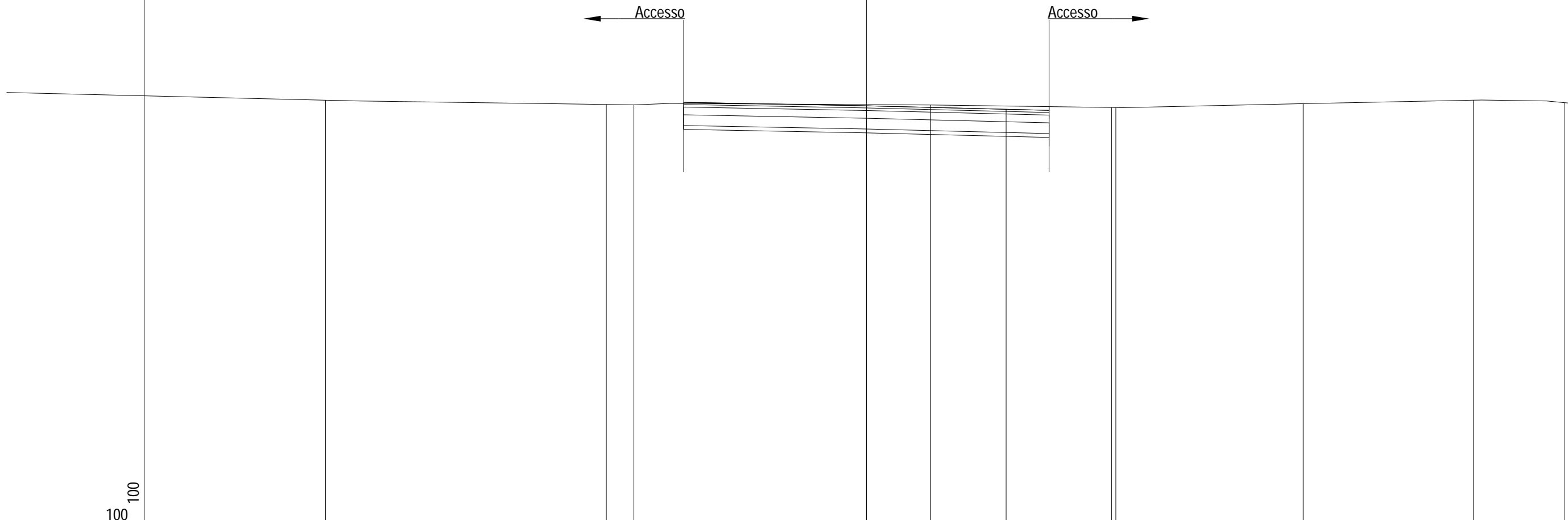
100 100

PROGRESSIVE TERRENO	87.30	87.19	87.17	87.08	86.90	86.79	86.81	87.36	87.38
PARZIALI TERRENO	3.59	5.36	4.40	4.25	8.39	4.14	3.16	3.17	3.54
QUOTE TERRENO	-16.41	-11.05	-6.65	-2.40	5.99	10.13	13.29	16.46	16.67
PROGRESSIVE PROGETTO			87.17	87.52	87.54	87.45	86.88		
PARZIALI PROGETTO			3.24	3.25	3.25	3.55			
QUOTE PROGETTO			87.17	87.52	87.54	87.45	86.88		

PROFILO NV25 VARIANTE

SEZIONE 41

PROGRESSIVA 1000.00



PROGRESSIVE TERRENO		-12.58		-5.41		1.49		5.70		10.16		14.12		16.24
PARZIALI TERRENO	7.42		7.17		6.90		4.21		4.46		3.96		3.73	
QUOTE TERRENO		87.89		87.78		87.78		87.72		87.81		87.89		87.83
PROGRESSIVE PROGETTO				-6.05		0.00		3.25		5.80				
PARZIALI PROGETTO				6.05		3.25		2.55						
QUOTE PROGETTO				87.79		87.76		87.68		87.72				

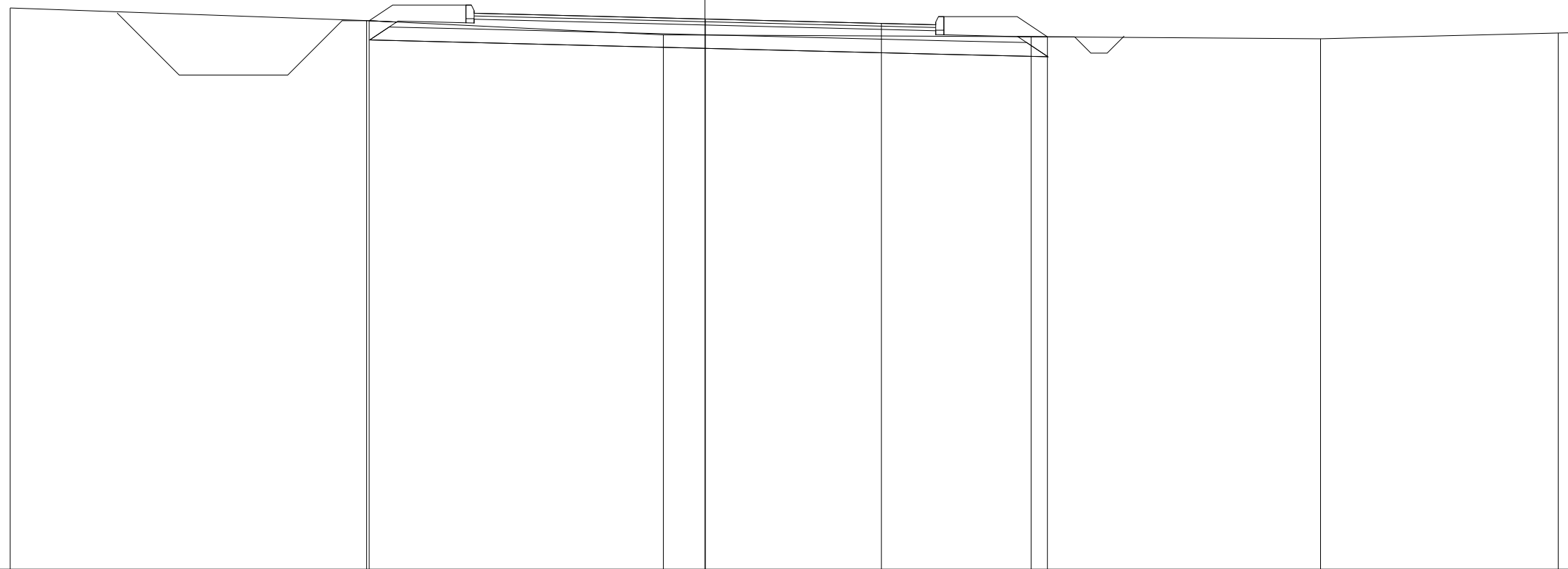




PROFILO NV25 VARIANTE

SEZIONE 43

PROGRESSIVA 1050.00

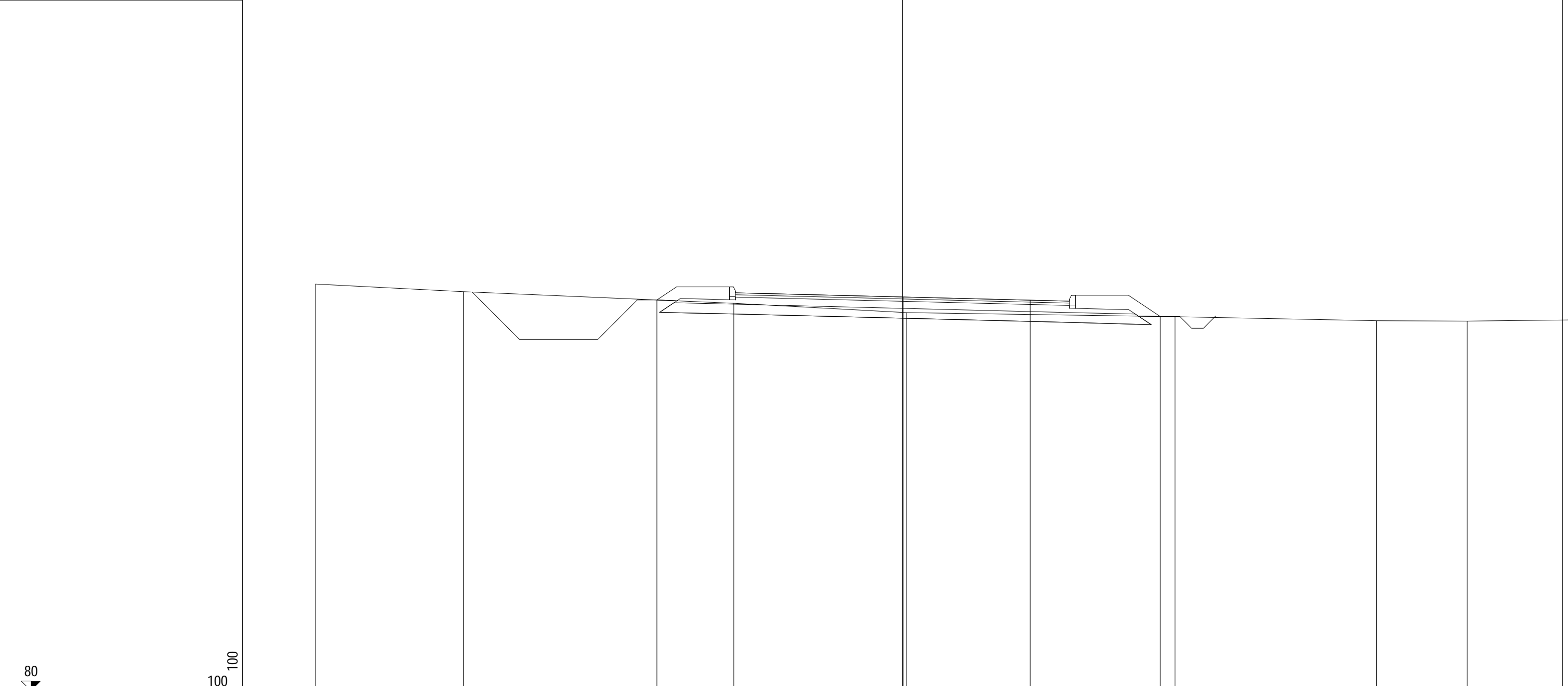


PROGRESSIVE TERRENO	-12.80	-6.23	-0.77	6.01	11.34	15.72
PARZIALI TERRENO	6.57	5.46	6.78	5.33	4.38	3.34
QUOTE TERRENO	89.33	89.10	88.84	88.80	88.76	88.87
PROGRESSIVE PROGETTO	-6.18	0.01	3.25	6.31		
PARZIALI PROGETTO	6.19	3.24	3.06			
QUOTE PROGETTO	89.10	89.13	89.05	88.80		

PROFILO NV25 VARIANTE

SEZIONE 44

PROGRESSIVA 1075.00



80

100

PROGRESSIVE TERRENO	-14.94	-11.18		-4.29	0.10		6.94		12.07	14.38			
PARZIALI TERRENO		3.76		6.89		4.39		6.84		5.13		4.85	
QUOTE TERRENO	90.34		90.15		89.86		89.62		89.51		89.41		89.40
PROGRESSIVE PROGETTO				-6.25		0.02		3.25		6.56			
PARZIALI PROGETTO					6.27		3.23		3.31				
QUOTE PROGETTO				89.94		90.02		89.93		89.52			

PROFILO NV25 VARIANTE

SEZIONE 45

PROGRESSIVA 1100.00



PROGRESSIVE TERRENO	-15.24	-10.91			0.05			8.65	9.36
PARZIALI TERRENO	4.33		10.96			8.60			8.66
QUOTE TERRENO	91.93	91.63			90.96			90.26	90.24
PROGRESSIVE PROGETTO			-6.41	-3.25	0.01	3.25	6.09		
PARZIALI PROGETTO			3.16	3.26	3.24	2.84			
QUOTE PROGETTO			91.35	90.79	90.71	90.62	90.47		