

COMMITTENTE:



DIREZIONE LAVORI:



APPALTATORE:

**TELESE S.c.a r.l.**

Consorzio Telese Società Consortile a Responsabilità Limitata



PROGETTAZIONE:

MANDATARIA



MANDANTI



IL DIRETTORE DELLA PROGETTAZIONE:

Ing. L. LACORO

Responsabile integrazione fra le varie prestazioni specialistiche

## PROGETTO ESECUTIVO

### ITINERARIO NAPOLI-BARI RADDOPPIO TRATTA CANCELLO - BENEVENTO II LOTTO FUNZIONALE FRASSO TELESINO - VITULANO 3° SUBLOTTO SAN LORENZO - VITULANO

DISEGNO

VIABILITÀ

NV27 - S.P. VITULANESE

SEZIONI TRASVERSALI

APPALTATORE	SCALA:
IL DIRETTORE TECNICO Ing. M. FERRONI	1:100

COMMESSA LOTTO FASE ENTE TIPO DOC. OPERA/DISCIPLINA PROGR. REV.

I F 2 R    3 2    E    Z Z    WA    NV 2 7 0 0    0 0 1    B

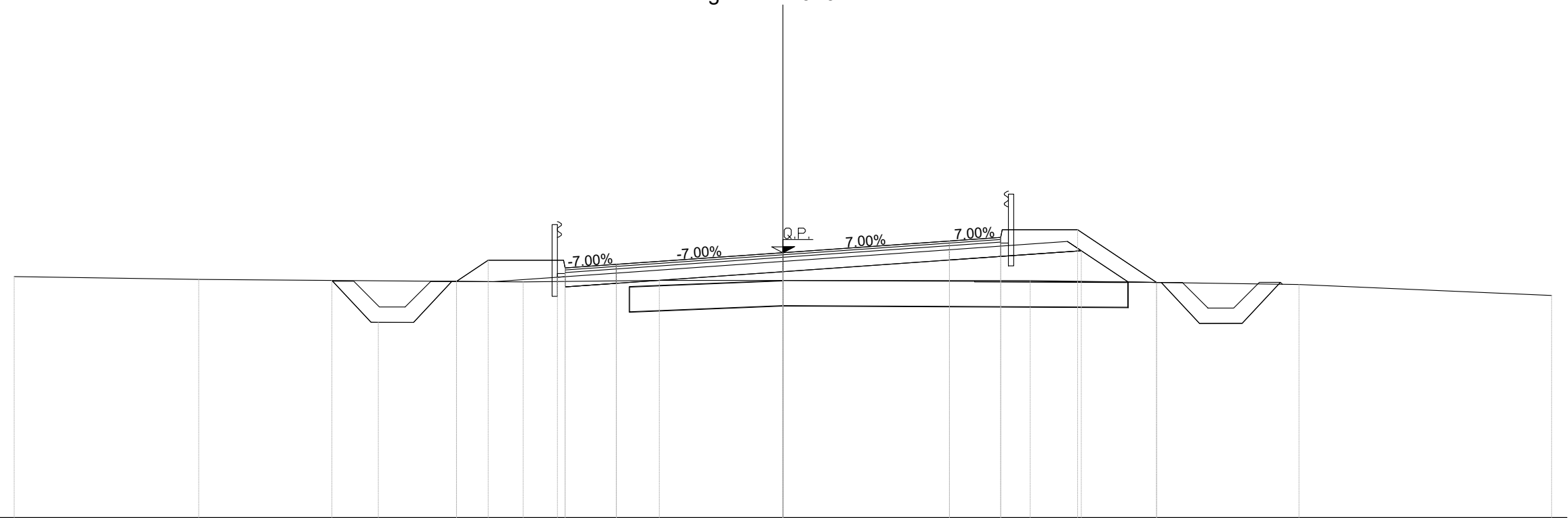
Rev.	Descrizione	Redatto	Data	Verificato	Data	Approvato	Data	Autorizzato Data
A	EMISSIONE	F. TRAPANESE	23/06/21	G. MARTUSCELLI	24/06/21	A. REZZI	24/06/21	IL PROGETTISTA L. LACORO  15/10/21
B	EMISSIONE PER RdV	F. TRAPANESE	13/10/21	G. MARTUSCELLI	14/10/21	A. REZZI	14/10/21	

File: IF2R.3.2.E.ZZ.WA.NV.27.0.0.001.B.dwg

n. Elab.:

Materiale	Area (m <sup>2</sup> )
Sterro	0.097
Rilevato	2.703
Usura	0.340
Binder	0.425
Base	0.680
Sottofondo	1.988
Piattaforma stradale	0.000
Anticapillare	4.870
Geotessile	0.167
Vegetale	1.464
Fossi	1.282
Cordolo	0.073
Cunetta	0.000
Ammorsamento	0.000
Scotico	4.527
Bonifica	0.000
Semina	0.000

**NV27**  
Sezione N.: 6  
Progressiva: 0+044.24




scala 1:100    Q.rif. 90.00

PROGRESSIVE TERRENO	-15.00	-11.40	-5.07	-2.41	0.00	4.82	10.07	-15.00						
DISTANZE PARZIALI TERRENO	3.60	6.33	2.66	2.41	4.82	5.25	4.93							
QUOTE TERRENO	-94.70	-94.65	-94.60	-94.63	-94.62	-94.62	-94.55	-94.33						
PROGRESSIVE PROGETTO			-6.37	-5.75	-4.50	-4.40	-4.25	-3.25						
DIST.PARZIALI PROGETTO			0.62	1.25	1.00	3.25	3.25	1.00	1.35	1.54	7.29			
QUOTE PROGETTO			-94.61	-95.02	-95.02	-95.02	-94.87	-94.94	-95.17	-95.39	-95.46	-95.61	-95.61	-94.59



NV27  
Sezione N.: 8  
Progressiva: 0+063.23

Materiale	Area (m <sup>2</sup> )
Sterro	3.254
Rilevato	7.334
Usura	0.400
Binder	0.500
Base	0.800
Sottofondo	2.643
Piattaforma stradale	0.000
Anticappillare	0.000
Geotessile	0.000
Vegetale	2.221
Fossi	1.150
Cordolo	0.073
Cunetta	0.000
Ammorsamento	1.671
Scotico	6.915
Bonifica	6.965
Semina	0.000

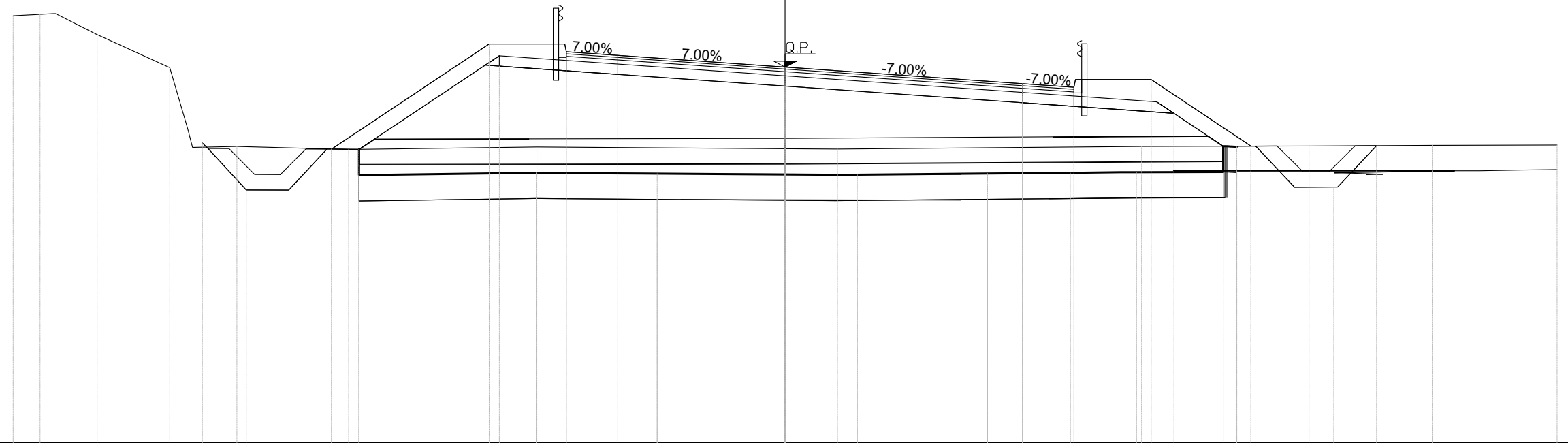


scala 1:100 Q.rif. 90.00

PROGRESSIVE TERRENO	-15.00	-11.60	-6.26	0.00	3.19	7.90	13.12	-15.00						
DISTANZE PARZIALI TERRENO	3.40	5.34	6.26	3.19	4.71	4.64	1.88							
QUOTE TERRENO	-94.94	-95.01	-95.15	-95.22	-95.25	-95.23	-95.30	-95.30						
PROGRESSIVE PROGETTO			-7.53	-5.75	-4.40	-4.25	-3.25	0.00	3.54	4.54	4.69	6.04	7.52	
DIST.PARZIALI PROGETTO			1.78	1.35	1.00	3.25	3.54	1.00	1.35	1.47				
QUOTE PROGETTO			-95.12	-96.31	-96.31	-96.16	-96.15	-96.11	-96.08	-96.07	-96.22	-96.22	-95.24	

NV27  
Sezione N.: 9  
Progressiva: 0+077.47

Materiale	Area (m <sup>2</sup> )
Sterro	5.317
Rilevato	0.023
Usura	0.392
Binder	0.490
Base	0.784
Sottofondo	1.961
Piattaforma stradale	0.000
Anticapillare	0.000
Geotessile	0.000
Vegetale	0.000
Fossi	0.000
Cordolo	0.037
Cunetta	0.077
Ammorsamento	0.000
Scotico	8.571
Bonifica	8.375
Semina	0.008

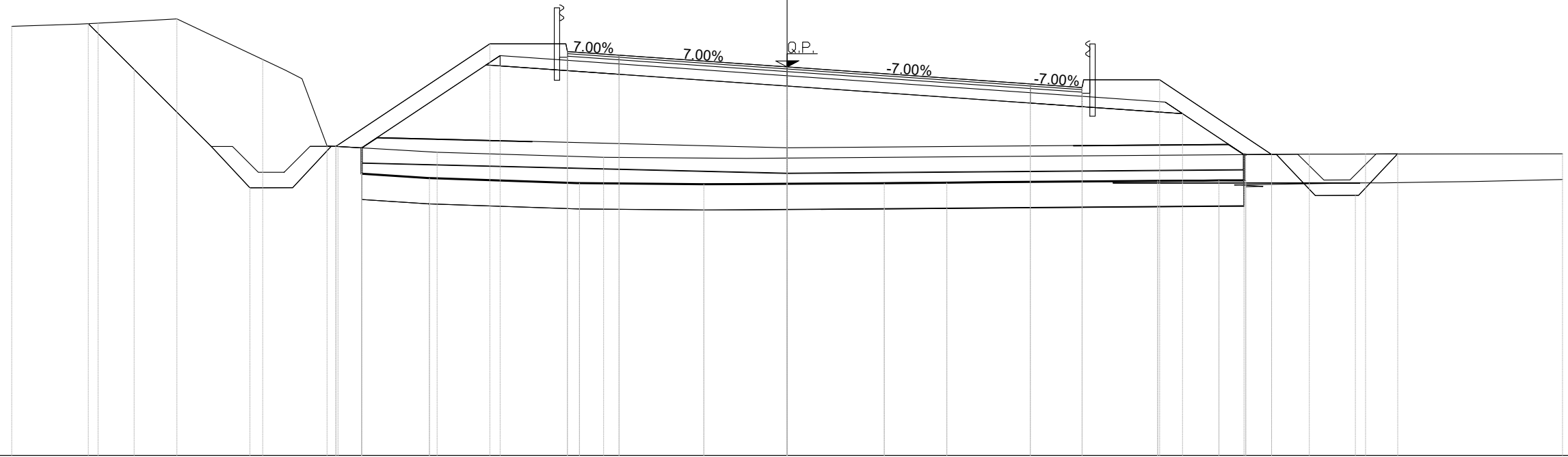


scala 1:100 Q.rif. 90.00

PROGRESSIVE TERRENO	-15.00	-14.48	-13.37	-11.96	-10.65	-8.48	-4.82	0.00	1.02	6.93	10.18	12.57	15.00			
DISTANZE PARZIALI TERRENO			1.41	0.35	2.17	3.66	4.82	1.02	5.91	3.25	2.39	2.43				
QUOTE TERRENO	-98.29	-98.31	-97.92	-97.28	-95.75	-95.69	-95.74	-95.70	-95.70	-95.75	-95.76	-95.77	-95.77			
PROGRESSIVE PROGETTO						-8.81	-5.75	-4.40	-4.25	-3.25	0.00	4.61	5.61	5.76	7.11	9.05
DIST.PARZIALI PROGETTO						3.06	1.35	1.00	3.25	4.61	1.00	1.35	1.94			
QUOTE PROGETTO						-95.70	-97.74	-97.74	-97.59	-97.52	-97.29	-96.97	-96.90	-97.05	-97.05	-95.75

Materiale	Area (m <sup>2</sup> )
Sterro	4.406
Rilevato	0.000
Usura	0.379
Binder	0.473
Base	0.757
Sottofondo	1.893
Piattaforma stradale	0.000
Anticapillare	0.000
Geotessile	0.000
Vegetale	0.000
Fossi	0.000
Cordolo	0.037
Cunetta	0.077
Ammorsamento	0.000
Scotico	8.5433
Bonifica	8.521
Semina	0.007

**NV27**  
Sezione N.: 10  
Progressiva: 0+080.00




scala 1:100      Q.rif. 90.00

PROGRESSIVE TERRENO	-15.00	-13.33	-11.80	-10.15	-8.90	-6.77	-3.55	0.00	10.10	11.19	-15.00			
DISTANZE PARZIALI TERRENO	1.29			0.48	2.13	3.22	2.76		10.10		3.81			
QUOTE TERRENO	-98.31	-98.37	-98.45	-97.66	-95.99	-95.87	-95.77	-95.75	-95.83	-95.83	-95.84			
PROGRESSIVE PROGETTO				-8.73	-5.75	-4.40	-4.25	-3.25	0.00	4.71	5.71	5.86	7.21	9.37
DIST.PARZIALI PROGETTO				2.98	1.35	1.00	3.25	4.71	1.00	1.35	2.17			
QUOTE PROGETTO				-95.98	-97.97	-97.97	-97.82	-97.75	-97.52	-97.19	-97.12	-97.27	-97.27	-95.83

**NV27**  
 Sezione N.: 11  
 Progressiva: 0+096.13

Materiale	Area (m <sup>2</sup> )
Sterro	4.310
Rilevato	0.000
Usura	0.349
Binder	0.437
Base	0.699
Sottofondo	1.746
Piattaforma stradale	0.000
Anticapillare	0.000
Geotessile	0.000
Vegetale	0.000
Fossi	0.000
Cordolo	0.037
Cunetta	0.077
Ammorsamento	0.000
Scotico	2.543
Bonifica	0.000
Semina	0.007

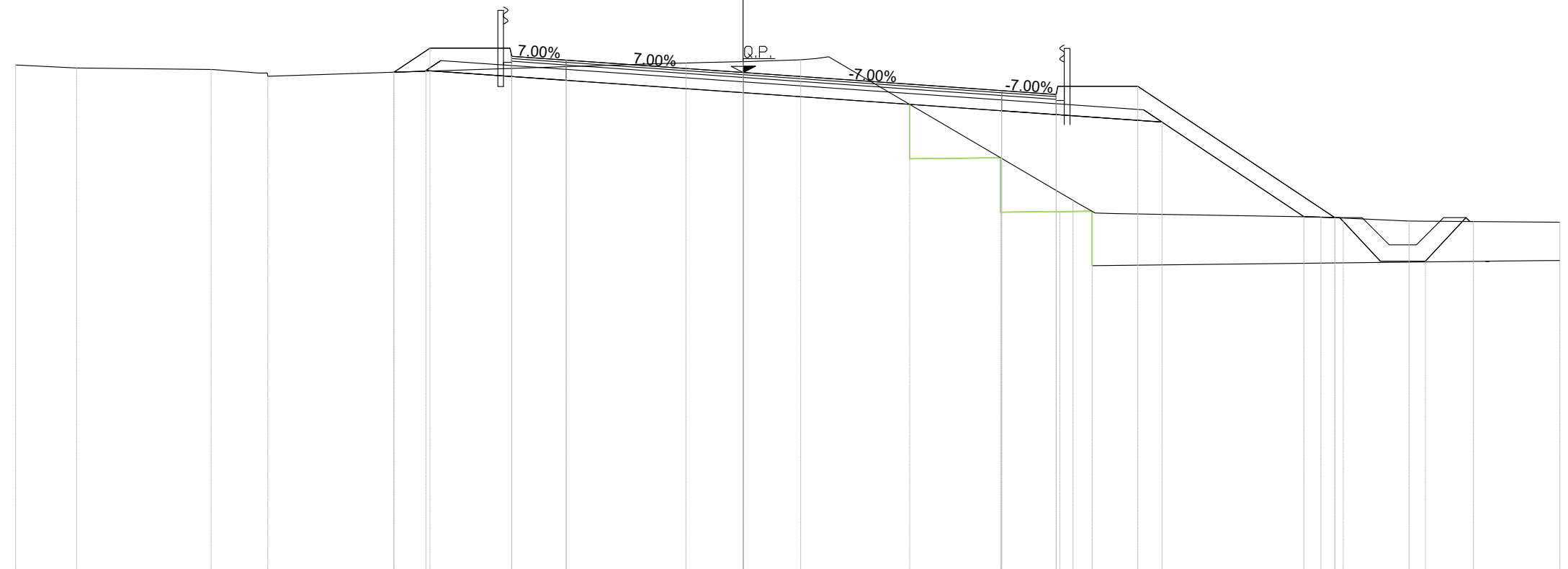


scala 1:100      Q.rif. 90.00

PROGRESSIVE TERRENO	-15.00	-14.47		-11.62	-10.47	-9.11		-1.70		1.70	4.85		9.64	10.70	12.03	-15.00	
DISTANZE PARZIALI TERRENO			2.73		1.34		7.42		1.70	3.15		4.79	1.06	1.34		2.97	
QUOTE TERRENO	-98.93	-98.92		-98.95	-98.85	-98.90		-99.18	-99.13	-98.22	-96.46		-96.34	-96.30	-96.30	-96.29	
PROGRESSIVE PROGETTO							-6.26	-5.75			4.75	5.75	5.90		10.77		
DIST.PARZIALI PROGETTO							0.51	1.35	1.00	3.25	4.75	1.00	1.35	3.52			
QUOTE PROGETTO							-99.01	-99.35	-99.35	-99.20	-99.13	-98.90	-98.57	-98.50	-98.65	-98.65	-96.30

NV27  
 Sezione N.: 12  
 Progressiva: 0+100.00

Materiale	Area (m <sup>2</sup> )
Sterro	3.254
Rilevato	7.334
Usura	0.400
Binder	0.500
Base	0.800
Sottofondo	2.643
Piattaforma stradale	0.000
Anticapillare	0.000
Geotessile	0.000
Vegetale	2.221
Fossi	1.150
Cordolo	0.073
Cunetta	0.000
Ammorsamento	1.671
Scotico	3.238
Bonifica	0.000
Semina	0.000



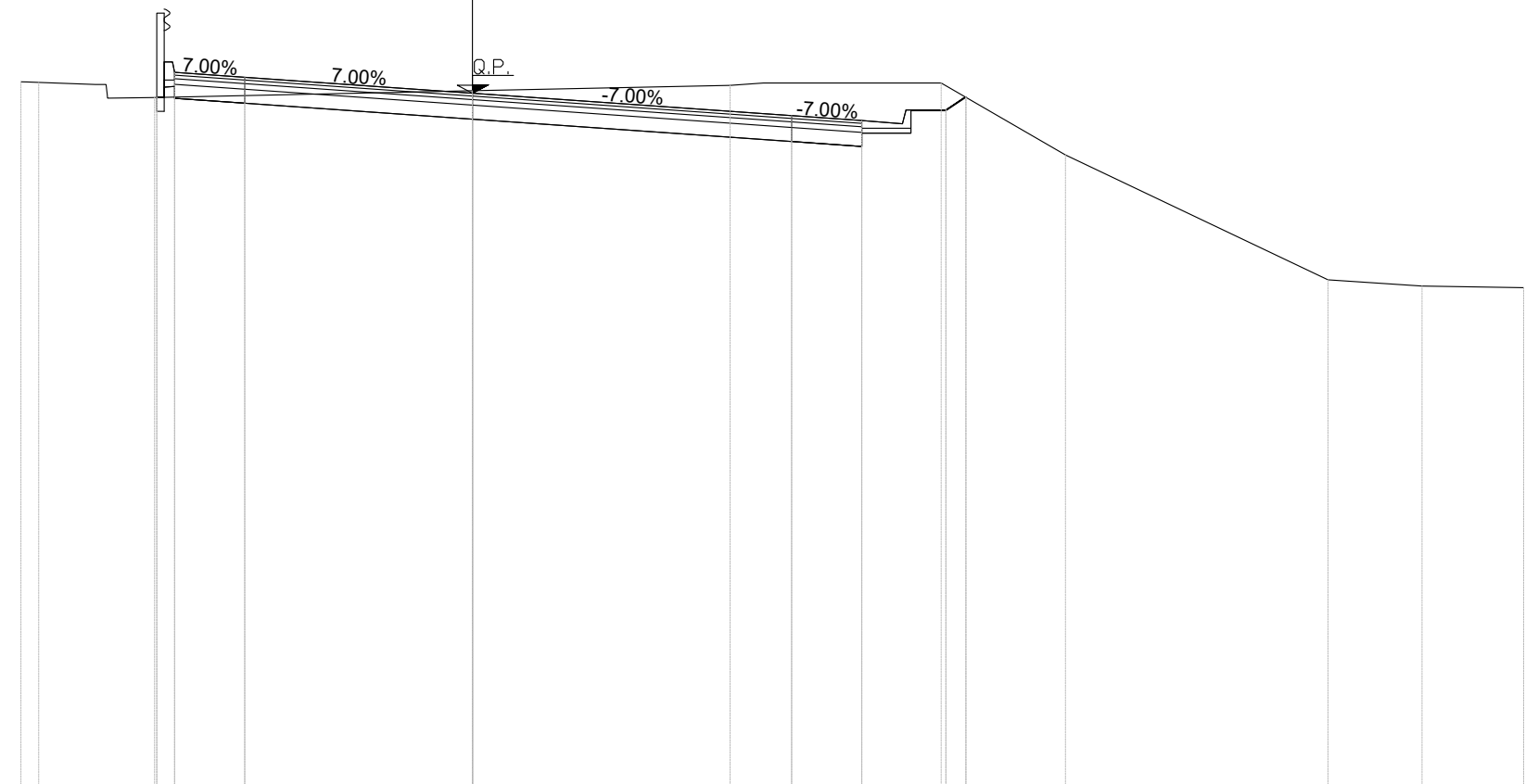
scala 1:100 Q.rif. 90.00

PROGRESSIVE TERRENO		-13.36	-12.24		-9.77	-8.73				-1.05	0.00	1.06			6.06			10.61	12.23	-15.00
DISTANZE PARZIALI TERRENO		1.12	2.47			7.27							4.49		3.79			1.62	2.77	
QUOTE TERRENO		-99.29	-99.23		-99.21	-99.08				-99.33	-99.35	-99.39			-96.81			-96.50	-96.43	-96.40
PROGRESSIVE PROGETTO						-6.41	-5.75	-4.40	-4.25	-3.25		0.00			4.75	5.75	5.90	7.25		10.87
DIST.PARZIALI PROGETTO						0.66	1.35	1.00		3.25			4.75	1.00	1.35			3.62		
QUOTE PROGETTO						-99.16	-99.60	-99.60	-99.45	-99.38		-99.15			-98.82	-98.75	-98.90	-98.90		-96.49



**NV27**  
 Sezione N.: 13  
 Progressiva: 0+114.79

Materiale	Area (m <sup>2</sup> )
Sterro	5.317
Rilevato	0.023
Usura	0.392
Binder	0.490
Base	0.784
Sottofondo	1.961
Piattaforma stradale	0.000
Anticapillare	0.000
Geotessile	0.000
Vegetale	0.000
Fossi	0.000
Cordolo	0.037
Cunetta	0.077
Ammorsamento	0.000
Scotico	5.191
Bonifica	0.000
Semina	0.008

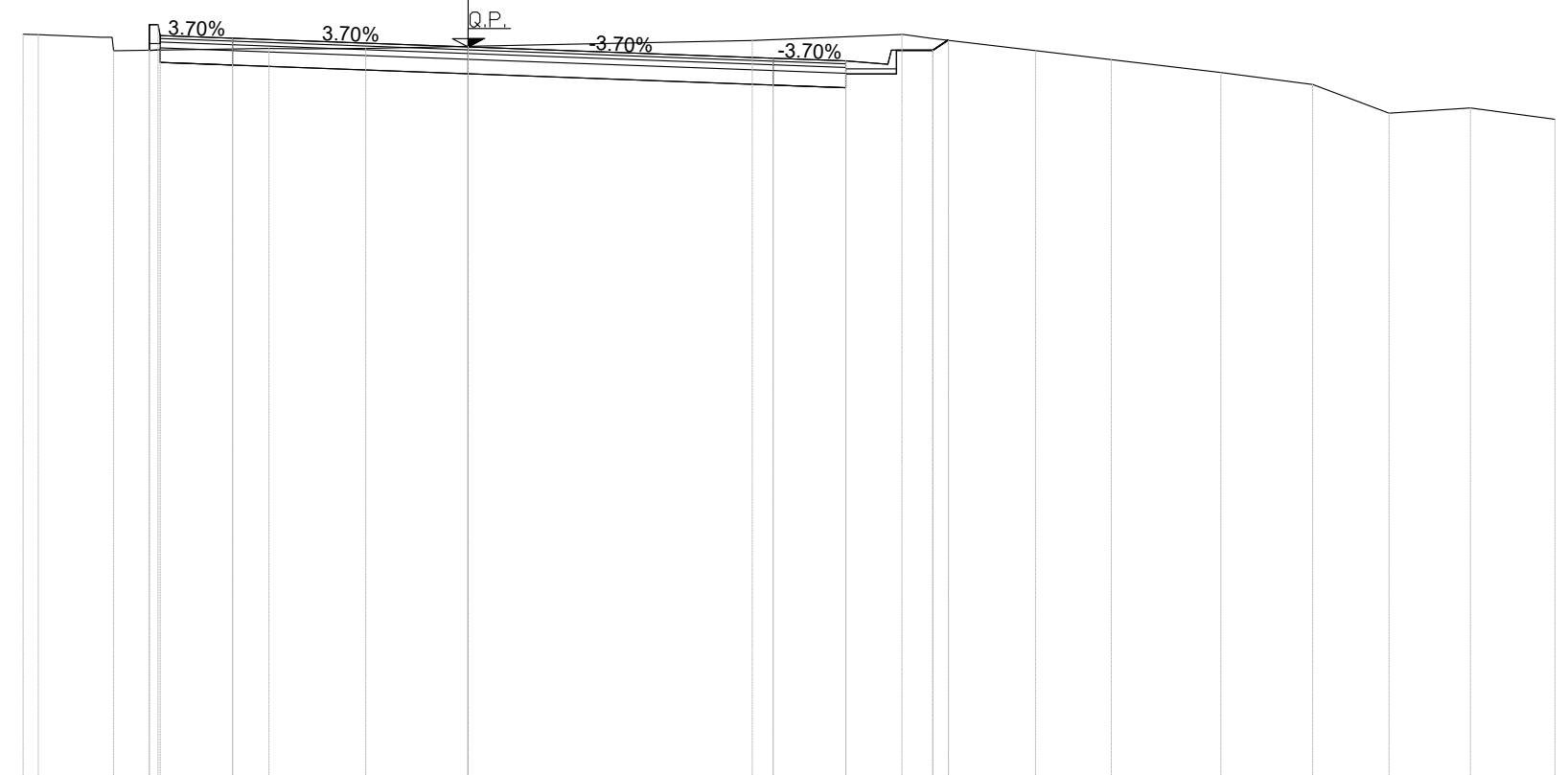


scala 1:100      Q.rif. 90.00

PROGRESSIVE TERRENO			-6.44	-6.19	-4.54				3.68		6.69	8.46		12.21	13.55	15.00			
DISTANZE PARZIALI TERRENO					4.54			3.68		2.54	1.77		3.75		1.34	1.45			
QUOTE TERRENO			-100.06	-100.06	-99.84		-99.94		-100.02		-100.05	-99.02		-97.24	-97.15	-97.13			
PROGRESSIVE PROGETTO					-4.50	-4.50	-4.40	-4.25	-3.25		0.00		4.55	5.56	6.14	6.26	6.76	7.03	7.04
DIST.PARZIALI PROGETTO						0.00	1.00		3.25		4.55		1.00	0.58					
QUOTE PROGETTO					99.85	99.85	100.35	100.20	100.13		99.90		99.58	99.51	99.47	99.66	99.66	99.85	99.84

**NV27**  
 Sezione N.: 14  
 Progressiva: 0+120.00

Materiale	Area (m <sup>2</sup> )
Sterro	4.406
Rilevato	0.000
Usura	0.379
Binder	0.473
Base	0.757
Sottofondo	1.893
Piattaforma stradale	0.000
Anticapillare	0.000
Geotessile	0.000
Vegetale	0.000
Fossi	0.000
Cordolo	0.037
Cunetta	0.077
Ammorsamento	0.000
Scotico	4.403
Bonifica	0.000
Semina	0.007




scala 1:100    Q.rif. 90.00

PROGRESSIVE TERRENO			-6.14	-5.93	-4.89		-2.75	-1.41		3.92		5.99		7.83	8.88	10.39	11.66	12.71	13.83	15.00	
DISTANZE PARZIALI TERRENO					1.97			1.41		3.92		2.07		1.44	1.05	1.51	1.27	1.05	1.12	1.17	
QUOTE TERRENO			100.33	100.33	100.10		100.14	100.14	100.17	100.25		100.33		100.11	99.98	99.80	99.64	99.24	99.32	99.16	
PROGRESSIVE PROGETTO					-4.40	-4.40	-4.25	-3.25	0.00	4.21	5.21	5.79	5.91	6.41	6.62	6.63					
DIST.PARZIALI PROGETTO						1.00		3.25		4.21		1.00	0.58								
QUOTE PROGETTO					100.11	100.47	100.32	100.28	100.16	100.00	99.97	99.92	100.12	100.12	100.25	100.24					

**NV27**  
 Sezione N.: 15  
 Progressiva: 0+129.79

Materiale	Area (m <sup>2</sup> )
Sterro	4.310
Rilevato	0.000
Usura	0.349
Binder	0.437
Base	0.699
Sottofondo	1.746
Piattaforma stradale	0.000
Anticapillare	0.000
Geotessile	0.000
Vegetale	0.000
Fossi	0.000
Cordolo	0.037
Cunetta	0.077
Ammorsamento	0.000
Scotico	4.319
Bonifica	0.000
Semina	0.007



scala 1:100      Q.rif. 90.00

PROGRESSIVE TERRENO		-6.30	-5.01		0.00		2.92	3.95	5.12		7.06	8.35	10.20		12.83	15.00
DISTANZE PARZIALI TERRENO			5.01		2.92					1.07	1.15	1.84		2.36	2.17	
QUOTE TERRENO		-100.82	-100.60		-100.67		-100.70	-100.67	-100.78		-100.77	-100.78	-100.52		-99.74	-99.55
PROGRESSIVE PROGETTO			-4.40	-4.40	-4.25	-3.25		0.00		3.48	4.48	5.06	5.18	5.68	5.91	
DIST.PARZIALI PROGETTO				1.00		3.25		3.48		1.00	0.58	0.50				
QUOTE PROGETTO			100.61	-100.68	100.53	-100.56		-100.64		-100.55	100.53	100.48	-100.68	-100.68	100.83	