

COMMITTENTE:



DIREZIONE LAVORI:



APPALTATORE:

TELESE S.c.a r.l.
 Consorzio Telese Società Consortile a Responsabilità Limitata



PROGETTAZIONE:

MANDATARIA



MANDANTI



IL DIRETTORE DELLA
 PROGETTAZIONE:

Ing. L. LACOPO

Responsabile integrazione fra le varie
 prestazioni specialistiche

PROGETTO ESECUTIVO

**ITINERARIO NAPOLI-BARI
 RADDOPPIO TRATTA CANCELLO - BENEVENTO
 II LOTTO FUNZIONALE FRASSO TELESINO - VITULANO
 3° SUBLOTTO SAN LORENZO - VITULANO**

DISEGNO

VIABILITÀ

NV29 - ADEGUAMENTO S.P. 106 VIA REVENTA AL KM 43+165 E VIABILITÀ DI ACCESSO
 ALL'AREA DI SOCCORSO E FABBRICATO TECNOLOGICO AL KM 43+050
 SEZIONI TRASVERSALI - NV29B

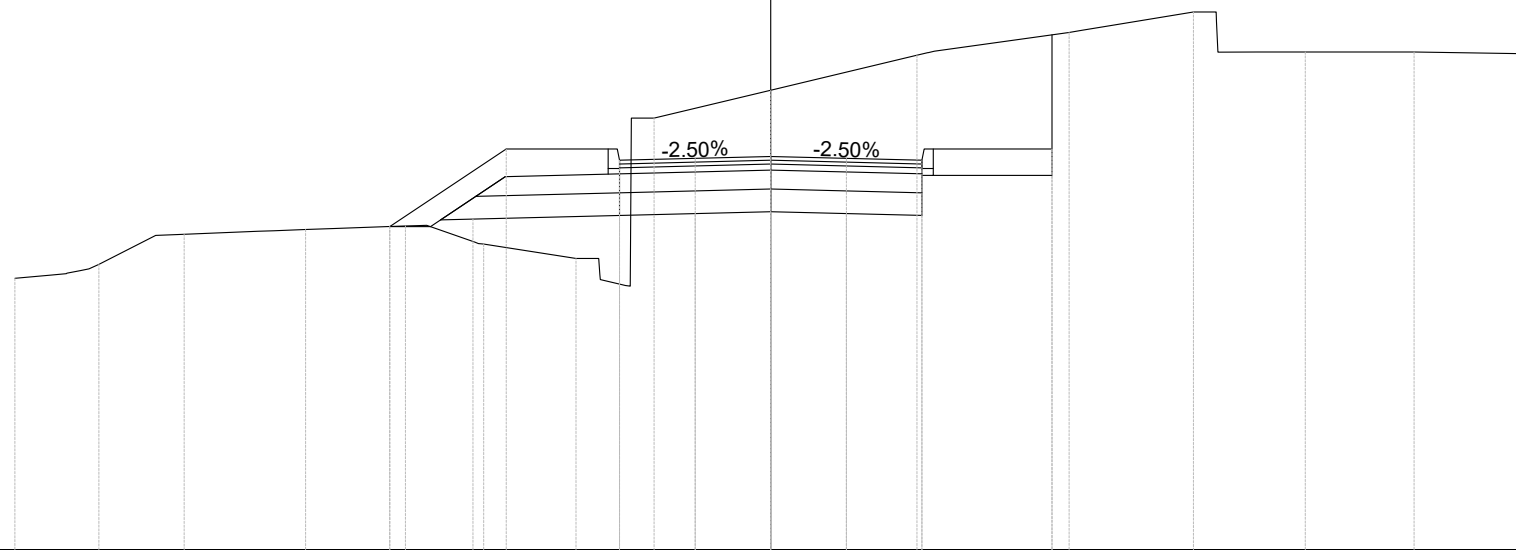
APPALTATORE	SCALA:
IL DIRETTORE TECNICO Ing. M. FERRONI	
	1:500

COMMESSA	LOTTO	FASE	ENTE	TIPO DOC.	OPERA/DISCIPLINA	PROGR.	REV.
I F 2 R	3 2	E	Z Z	W A	N V 2 9 0 0	0 0 2	B

Rev.	Descrizione	Redatto	Data	Verificato	Data	Approvato	Data	Autorizzato Data
A	EMISSIONE	F. TRAPANESE	23/06/21	G. MARTUSCELLI	24/06/21	A. REZZI	24/06/21	IL PROGETTISTA L. LACOPO 15/10/21
B	EMISSIONE PER RdV	F. TRAPANESE	13/10/21	G. MARTUSCELLI	14/10/21	A. REZZI	14/10/21	

NV29B
 Sezione N.: 1
 Progressiva: 0+000.32

Materiale	Area (m ²)
Sterro	9.074
Rilevato	1.287
Usura	0.200
Binder	0.200
Base	0.320
Sottofondo	1.426
Piattaforma stradale	1.840
Vegetale	0.931
Cordolo	0.073

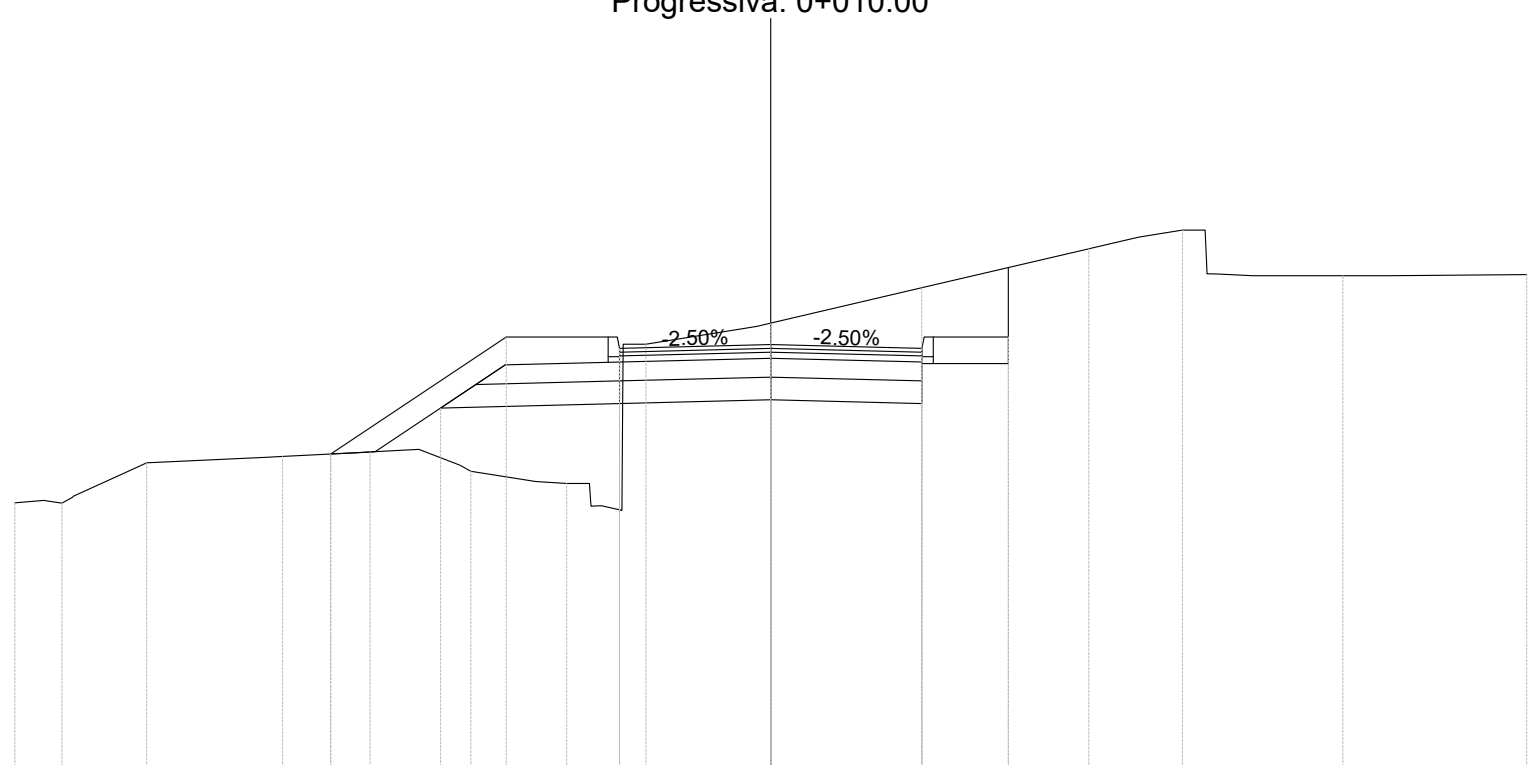


scala 1:100 Q.rif. 90.00

PROGRESSIVE TERRENO	-10.00	-8.89	-7.76	-6.15	-4.83	-3.80	-2.58	-1.54		1.94	3.95	5.59	7.07	8.51	-10.00		
DISTANZE PARZIALI TERRENO						1.22	0.01	1.54		1.94	1.78	1.15					
QUOTE TERRENO	-93.59	-93.77	-94.17	-94.23	-94.28	-94.04	-93.85	-95.71	-96.08	-96.54	-96.84	-97.11	-96.58	-96.58	-96.56		
PROGRESSIVE PROGETTO					-5.04	-4.27	-3.50	-2.83	-2.15	-2.00	-1.00	0.00	1.00	2.00	2.15	2.91	3.72
DIST.PARZIALI PROGETTO					0.77	0.77	0.67	0.68	1.00	1.00	1.00	1.00	0.76	0.81			
QUOTE PROGETTO					-94.27	-94.79	-95.30	-95.30	-95.30	-95.15	-95.17	-95.20	-95.18	-95.15	-95.30	-95.30	-95.30

NV29B
 Sezione N.: 2
 Progressiva: 0+010.00

Materiale	Area (m ²)
Sterro	5.381
Rilevato	2.663
Usura	0.200
Binder	0.200
Base	0.320
Sottofondo	1.426
Piattaforma stradale	1.840
Vegetale	1.204
Cordolo	0.074

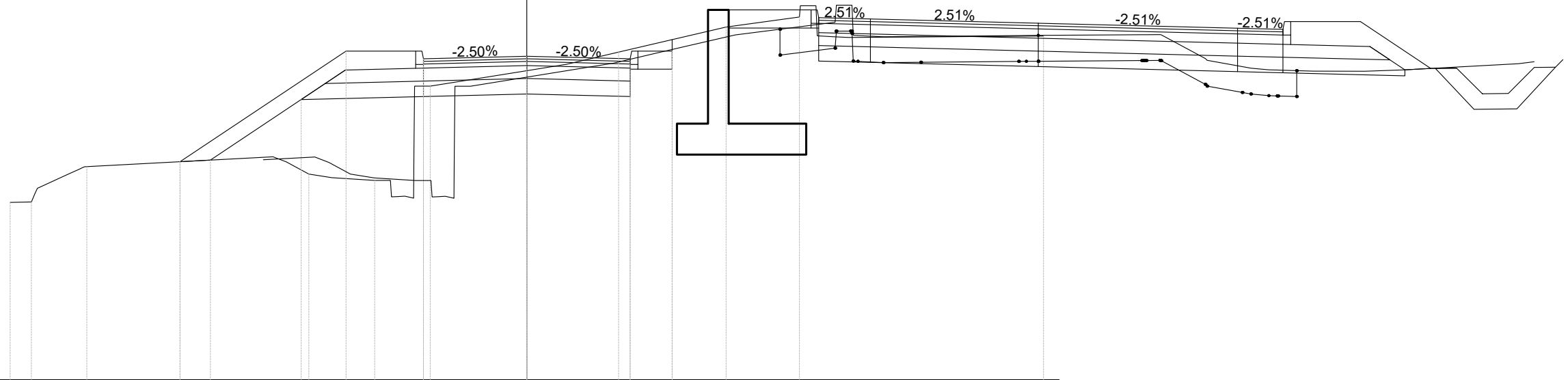


scala 1:100 Q.rif. 90.00

PROGRESSIVE TERRENO	-10.00	-9.38	-8.25	-6.46	-5.30	-3.97	-2.70	-1.65		2.00	4.21	5.45	7.57	-10.00
DISTANZE PARZIALI TERRENO			1.61				0.01	1.34		2.00	2.21		1.19	1.82
QUOTE TERRENO	-93.59	-93.59	-94.12	-94.21	-94.27	-94.01	-93.85	-95.69	-95.97	-96.44	-96.95	-97.20	-96.60	-96.61
PROGRESSIVE PROGETTO				-5.82		-3.50	-2.15	-2.00	0.00	2.00	2.15	3.14		
DIST.PARZIALI PROGETTO				2.32		1.35		2.00	2.00	0.99				
QUOTE PROGETTO				94.24		95.79	95.79	95.64	95.69	95.64	95.79	95.79		

NV29B
 Sezione N.: 3
 Progressiva: 0+015.00


Materiale	Area (m ²)
Sterro	2.269
Rilevato	4.549
Usura	0.200
Binder	0.200
Base	0.320
Sottofondo	1.426
Piattaforma stradale	1.840
Vegetale	1.525
Cordolo	0.074



scala 1:100 Q.rif. 90.00

PROGRESSIVE TERRENO	-10.00	-9.59	-8.52			-4.22	-2.94	-1.87			1.78	3.86	5.28		-10.00
DISTANZE PARZIALI TERRENO				3.60			0.01	1.87		1.01	2.08	1.42		3.78	
QUOTE TERRENO	-93.43	-93.44	-94.12			-93.98	-93.86	-95.68	-95.98	-96.34	-96.82	-97.02		-96.65	
PROGRESSIVE PROGETTO				-6.71		-3.50	-2.15	-2.00	0.00	2.00	2.15	2.81			
DIST.PARZIALI PROGETTO					3.21		1.35	2.00	2.00	0.66					
QUOTE PROGETTO				94.22		96.36	96.36	96.21	96.26	96.21	96.36	96.36			

NV29B QN
 Sezione N.: 1
 Progressiva: 0+001.00

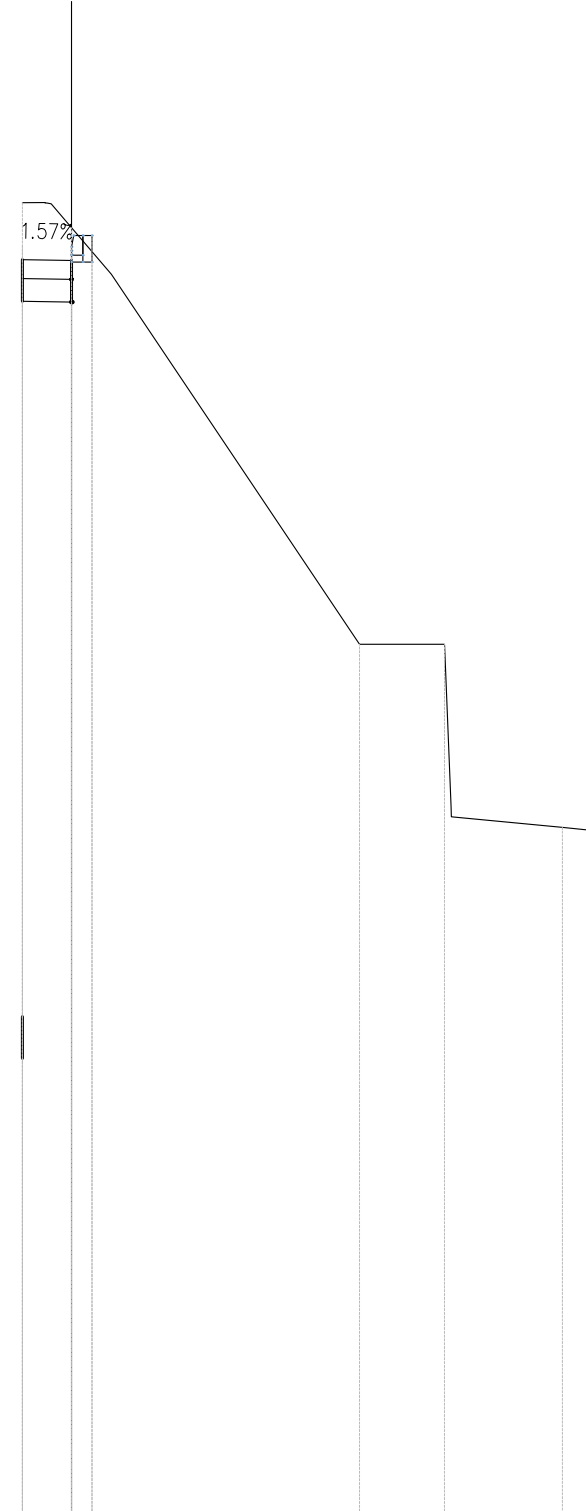


Materiale	Area (m ²)
Sterro	0.884
Rilevato	0.000
Usura	0.032
Binder	0.032
Base	0.052
Sottofondo	0.162
Piattaforma stradale	0.195
Vegetale	0.000
Cordolo	0.037

scala 1:100 Q.rif. 80.00

PROGRESSIVE TERRENO	0.00	0.15
DISTANZE PARZIALI TERRENO		
QUOTE TERRENO	96.00	96.55
PROGRESSIVE PROGETTO	0.00	0.15
DIST.PARZIALI PROGETTO	0.00	
QUOTE PROGETTO	96.00	96.55

NV29B QN
 Sezione N.: 2
 Progressiva: 0+003.91

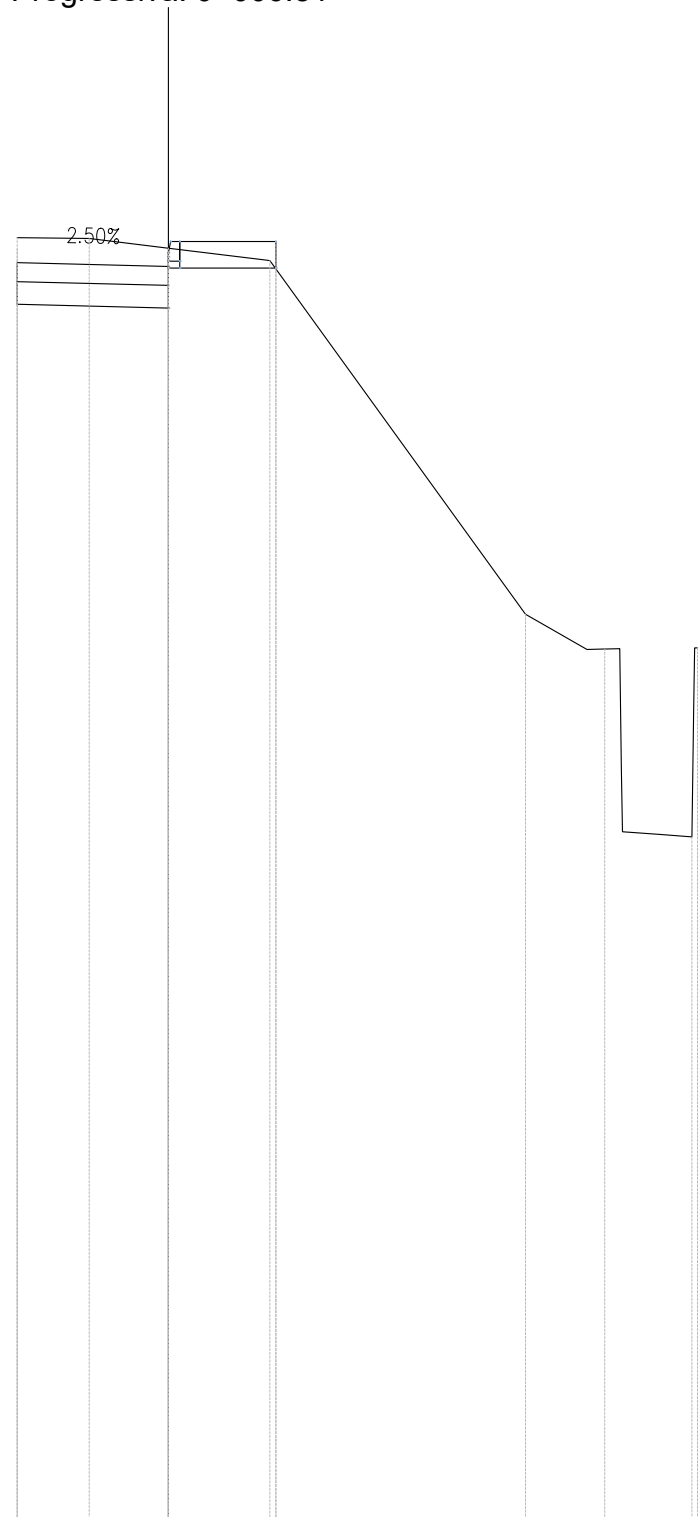


Materiale	Area (m ²)
Sterro	1.191
Rilevato	0.129
Usura	0.100
Binder	0.100
Base	0.160
Sottofondo	0.926
Piattaforma stradale	1.240
Vegetale	1.026
Cordolo	0.037

scala 1:100 Q.rif. 80.00

PROGRESSIVE TERRENO	-0.65	0.27		
DISTANZE PARZIALI TERRENO				
QUOTE TERRENO	96.04	96.03	96.56	
PROGRESSIVE PROGETTO	-0.65	0.00	0.15	0.27
DIST.PARZIALI PROGETTO	0.65	0.00		
QUOTE PROGETTO	96.04	96.03	96.56	96.56

NV29B QN
 Sezione N.: 3
 Progressiva: 0+006.81

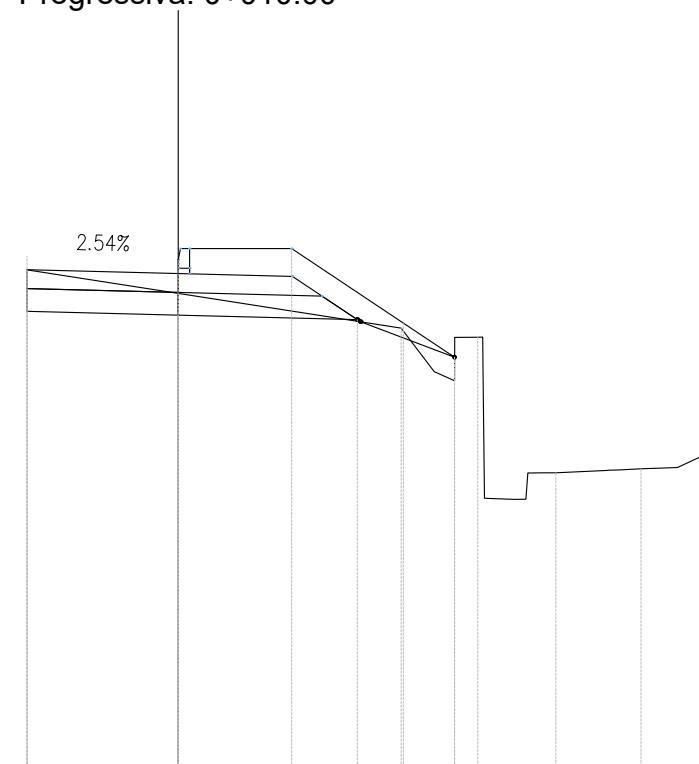


Materiale	Area (m ²)
Sterro	0.533
Rilevato	4.681
Usura	0.100
Binder	0.100
Base	0.160
Sottofondo	0.926
Piattaforma stradale	1.240
Vegetale	1.574
Cordolo	0.037

scala 1:100 Q.rif. 80.00

PROGRESSIVE TERRENO	-2.00			1.42
DISTANZE PARZIALI TERRENO		2.00		
QUOTE TERRENO	-96.08		96.03	-96.56
PROGRESSIVE PROGETTO	-2.00	0.00	0.15	0.70
DIST.PARZIALI PROGETTO		2.00	0.00	0.55
QUOTE PROGETTO	-96.08		96.03	96.56

NV29B QN
 Sezione N.: 4
 Progressiva: 0+010.00



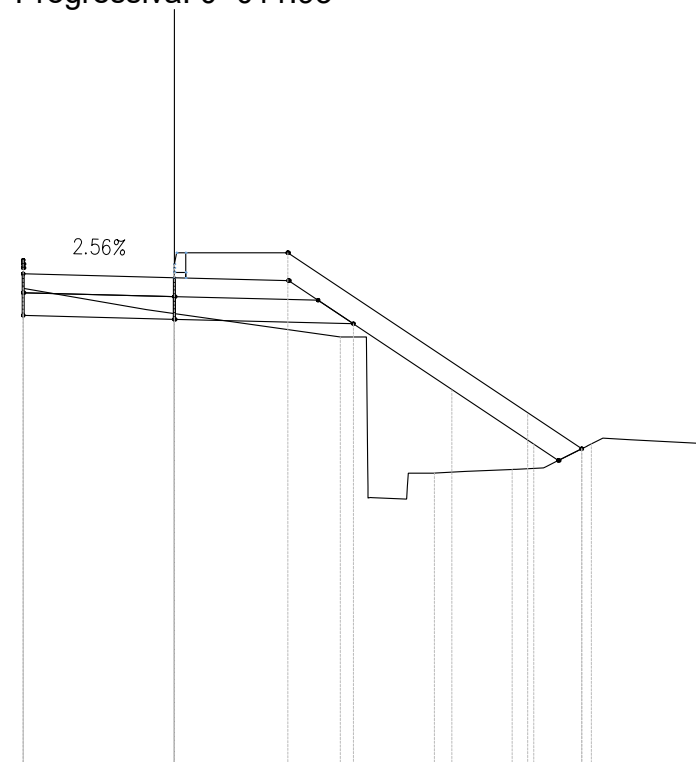
Materiale	Area (m ²)
Sterro	1.974
Rilevato	0.000
Usura	0.100
Binder	0.100
Base	0.160
Sottofondo	0.500
Piattaforma stradale	0.600
Vegetale	0.000
Cordolo	0.037

scala 1:100 Q.rif. 90.00

PROGRESSIVE TERRENO	-2.00			2.37	3.66
DISTANZE PARZIALI TERRENO		2.00	2.37	1.25	
QUOTE TERRENO	-96.02		95.97	95.91	-95.42
PROGRESSIVE PROGETTO	-2.00	0.00	2.37	3.66	
DIST.PARZIALI PROGETTO		2.00	2.37	1.25	
QUOTE PROGETTO	-96.02		95.97	95.91	-95.42

NV29B QN
 Sezione N.: 5
 Progressiva: 0+011.93

Materiale	Area (m ²)
Sterro	0.449
Rilevato	2.841
Usura	0.100
Binder	0.100
Base	0.160
Sottofondo	0.926
Piattaforma stradale	1.240
Vegetale	1.820
Cordolo	0.037

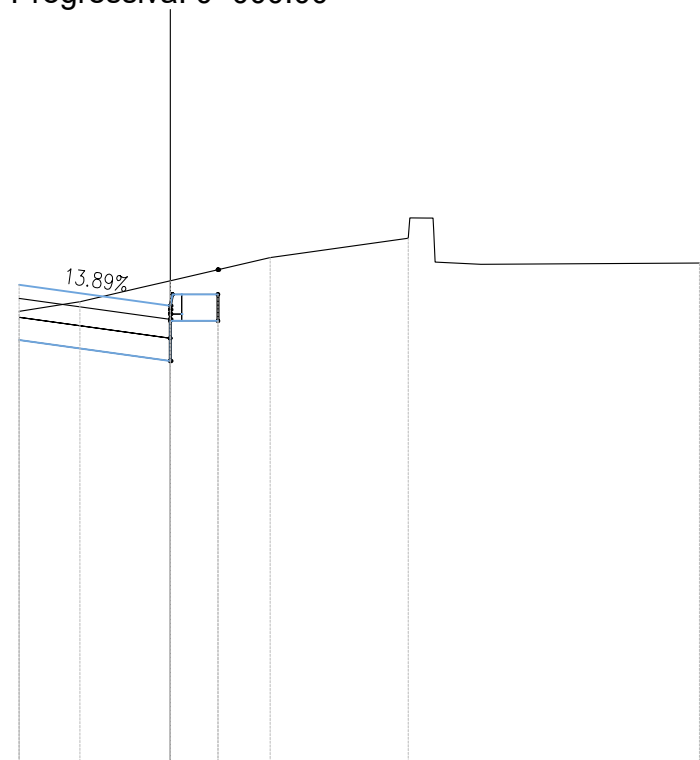


scala 1:100 Q.rif. 90.00

PROGRESSIVE TERRENO	-2.00	0.00	2.37	3.67	4.75	5.39
DISTANZE PARZIALI TERRENO	2.00	2.37	1.27	1.08		
QUOTE TERRENO	-95.95	-95.90	-95.84	-94.97	-94.25	-94.19
PROGRESSIVE PROGETTO	-2.00	0.00	2.37	3.67	4.75	5.39
DIST.PARZIALI PROGETTO	2.00	2.37	1.27	1.08		
QUOTE PROGETTO	-95.95	-95.90	-95.84	-94.97	-94.25	-94.19

NV29B QS
Sezione N.: 1
Progressiva: 0+000.00

Materiale	Area (m ²)
Sterro	1.786
Rilevato	0.000
Usura	0.100
Binder	0.100
Base	0.160
Sottofondo	0.500
Piattaforma stradale	0.600
Cordolo	0.037

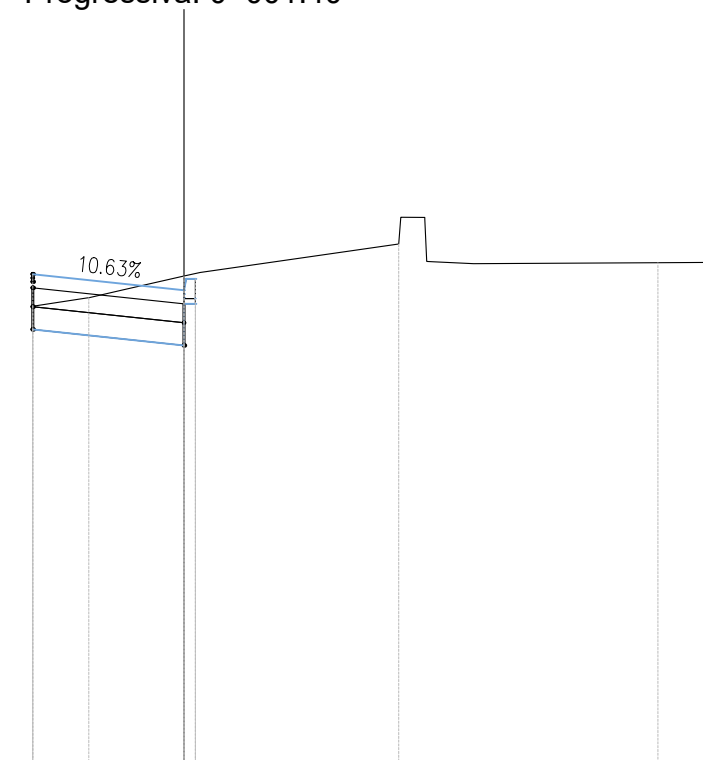


scala 1:100 Q.rif. 90.00

PROGRESSIVE TERRENO	-2.00	-1.19	0.00	1.32	3.15	7.00
DISTANZE PARZIALI TERRENO			1.32	1.83		2.89
QUOTE TERRENO	-96.01	-96.14	-96.41	-96.72	-96.97	-96.65
PROGRESSIVE PROGETTO	-2.00		0.00	0.15	0.63	
DIST.PARZIALI PROGETTO		2.00				
QUOTE PROGETTO	-96.36		96.08	96.23	96.23	

NV29B QS
Sezione N.: 2
Progressiva: 0+001.40

Materiale	Area (m ²)
Sterro	1.247
Rilevato	0.000
Usura	0.100
Binder	0.100
Base	0.160
Sottofondo	0.500
Piattaforma stradale	0.600
Cordolo	0.037

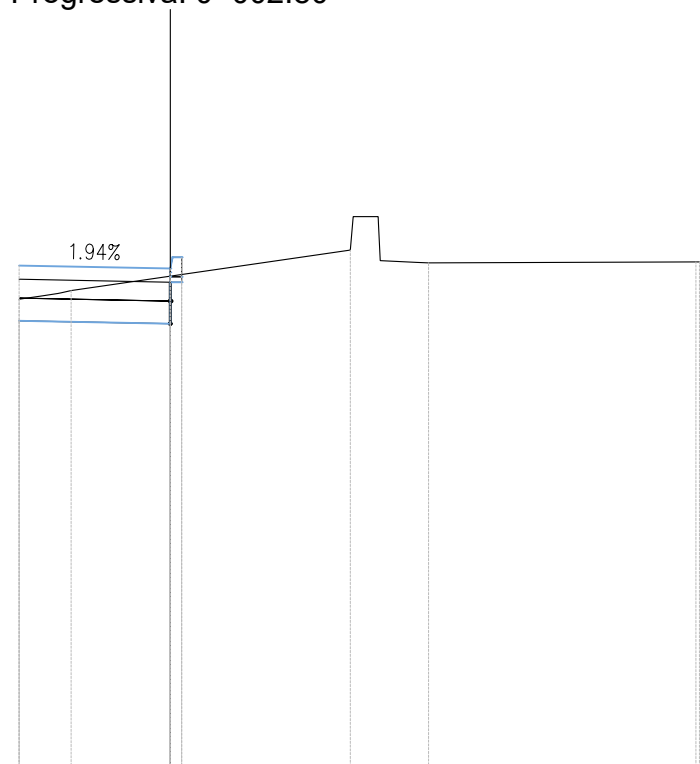


scala 1:100 Q.rif. 90.00

PROGRESSIVE TERRENO	-2.00	-1.26	0.00	2.84	6.27	7.00
DISTANZE PARZIALI TERRENO			2.63		2.44	
QUOTE TERRENO	-96.08	-96.19	-96.47	-96.90	-96.65	-96.66
PROGRESSIVE PROGETTO	-2.00		0.00	0.15		
DIST.PARZIALI PROGETTO		2.00				
QUOTE PROGETTO	-96.50		96.29	96.44		

NV29B QS
Sezione N.: 3
Progressiva: 0+002.80

Materiale	Area (m ²)
Sterro	0.935
Rilevato	0.000
Usura	0.100
Binder	0.100
Base	0.160
Sottofondo	0.500
Piattaforma stradale	0.600
Cordolo	0.037

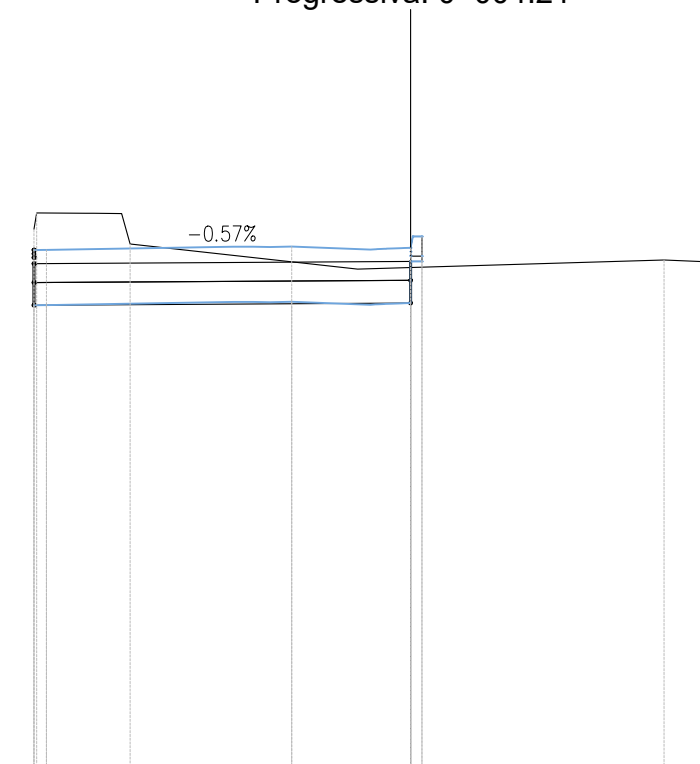


scala 1:100 Q.rif. 90.00

PROGRESSIVE TERRENO	-2.00	-1.31	0.00	2.38	3.42	6.95	7.00
DISTANZE PARZIALI TERRENO		1.31	2.38		3.54		
QUOTE TERRENO	-96.17	-96.28	-96.47	-96.82	-96.65	-96.66	-96.66
PROGRESSIVE PROGETTO	-2.00		0.00	0.15			
DIST.PARZIALI PROGETTO		2.00					
QUOTE PROGETTO	-96.61		-96.57	-96.72			

NV29B QS
Sezione N.: 4
Progressiva: 0+004.21

Materiale	Area (m ²)
Sterro	3.678
Rilevato	0.012
Usura	0.249
Binder	0.249
Base	0.399
Sottofondo	1.246
Piattaforma stradale	1.495
Cordolo	0.037

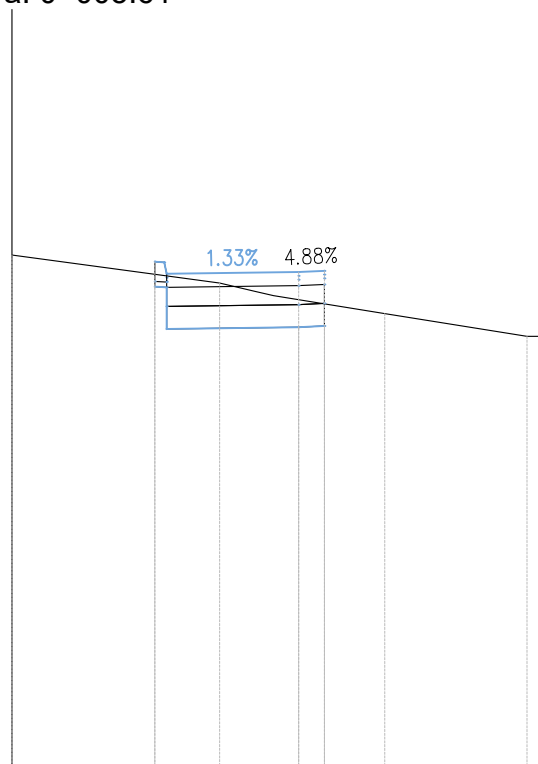


scala 1:100 Q.rif. 90.00

PROGRESSIVE TERRENO	-4.98	-4.95	-3.71		0.00		3.35	3.91					
DISTANZE PARZIALI TERRENO			3.01		3.35								
QUOTE TERRENO	-97.09	-97.31	-96.90		-96.59		-96.69	-96.66					
PROGRESSIVE PROGETTO	-4.98	-4.82	-2.34	-2.08	-1.97	-1.86	-1.57	-0.46	-0.35	-0.24	-0.12	0.00	0.15
DIST.PARZIALI PROGETTO			2.48		1.04								
QUOTE PROGETTO	-96.82	-96.82	-96.86	-96.86	-96.86	-96.86	-96.87	-96.83	-96.84	-96.84	-96.84	-96.85	-97.00

NV29B QS
 Sezione N.: 5
 Progressiva: 0+005.61

Materiale	Area (m ²)
Sterro	1.087
Rilevato	0.000
Usura	0.104
Binder	0.104
Base	0.167
Sottofondo	0.522
Piattaforma stradale	0.626
Cordolo	0.038



scala 1:100 Q.rif. 90.00

PROGRESSIVE TERRENO		2.75		4.93	6.81	7.00
DISTANZE PARZIALI TERRENO	2.75		1.46	1.88		
QUOTE TERRENO	-96.75	-96.38	-95.98	-95.68	-95.68	
PROGRESSIVE PROGETTO	-0.00	1.89	2.01	3.79	4.13	
DIST.PARZIALI PROGETTO			1.75			
QUOTE PROGETTO		96.66	96.66	96.53	96.54	