

COMMITTENTE:



DIREZIONE LAVORI:



APPALTATORE:

**TELESE S.c.a r.l.**

Consorzio Telese Società Consortile a Responsabilità Limitata



PROGETTAZIONE:

MANDATARIA



MANDANTI



IL DIRETTORE DELLA PROGETTAZIONE:

Ing. L. LACORO

Responsabile integrazione fra le varie prestazioni specialistiche

## PROGETTO ESECUTIVO

### ITINERARIO NAPOLI-BARI RADDOPPIO TRATTA CANCELLO - BENEVENTO II LOTTO FUNZIONALE FRASSO TELESINO - VITULANO 3° SUBLOTTO SAN LORENZO - VITULANO

DISEGNO

VIABILITÀ

NV30 - Viabilità di accesso all'area di soccorso al km 45+080

SEZIONI TRASVERSALI - TRATTO 1

APPALTATORE	SCALA:
IL DIRETTORE TECNICO  Ing. M. FERRONI	1:100

COMMESSA    LOTTO    FASE    ENTE    TIPO DOC.    OPERA/DISCIPLINA    PROGR.    REV.

I F 2 R    3 2    E    Z Z    WA    NV 3 0 0 0    0 0 1    A

Rev.	Descrizione	Redatto	Data	Verificato	Data	Approvato	Data	Autorizzato Data
A	EMISSIONE	F. TRAPANESE	23/06/21	G. MARTUSCELLI	24/06/21	A. REZZI	24/06/21	IL PROGETTISTA L. LACORO  25/06/21

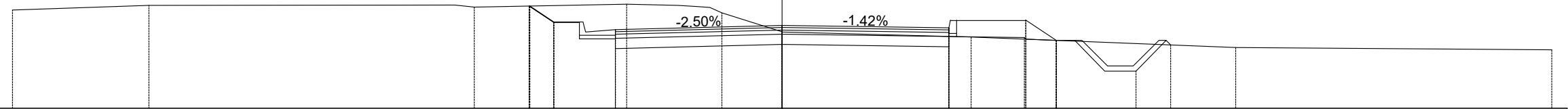
File: IF2R.3.2.E.ZZ.WA.NV.30.0.0.001.A.dwg

n. Elab.:

Materiale	Area (m <sup>2</sup> )
Sterro	3.629
Rilevato	0.018
Usura	0.260
Binder	0.325
Base	0.520
Sottofondo	1.300
Piattaforma stradale	0.000
Anticapillare	0.000
Geotessile	0.000
Vegetale	0.000
Fossi	0.631
Cordolo	0.037
Cunetta	0.077
Semina	0.010

**NV30 - TRATTO1**  
Sezione N.: 2  
Progressiva: 0+020.00

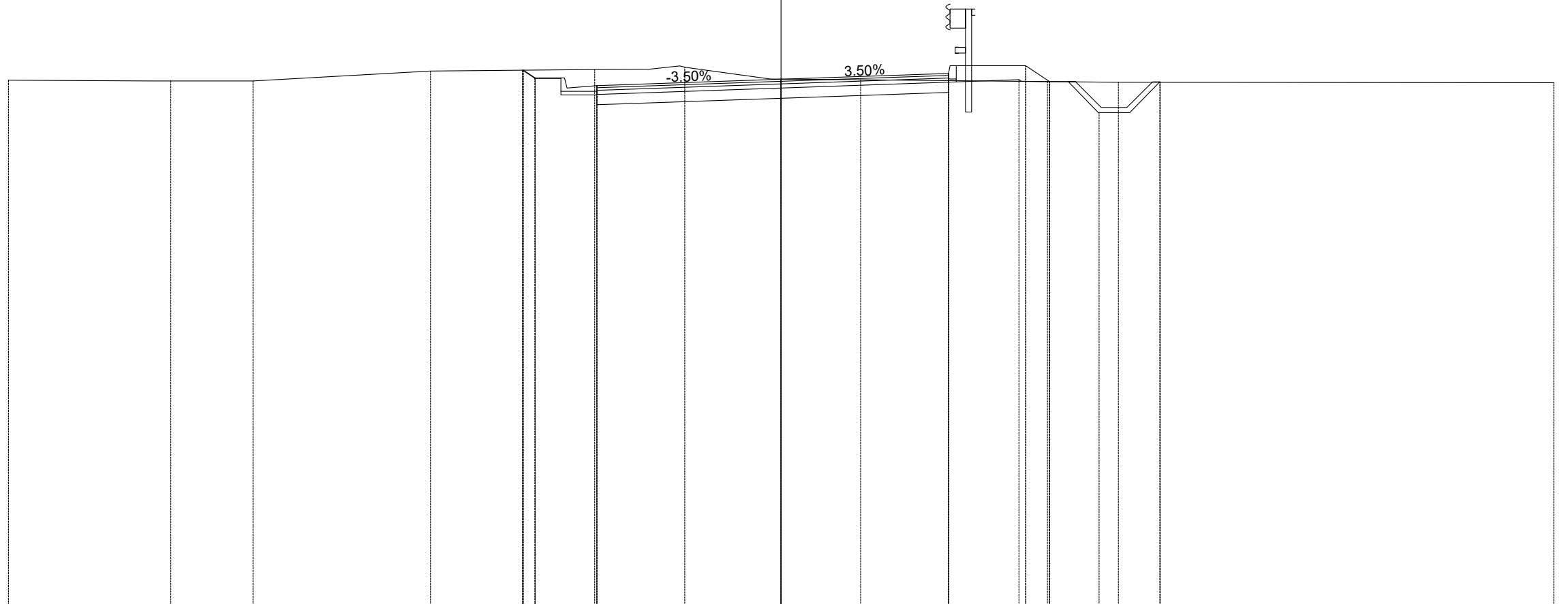
scala 1:100    Q.rif. 150.00



PROGRESSIVE TERRENO	-15.00	-12.34	-6.00	-3.03	-1.17	0.00	3.68	8.84	-15.00				
DISTANZE PARZIALI TERRENO	2.66	5.96	2.97	1.17	3.67	5.16	6.16						
QUOTE TERRENO	-151.92	-152.01	-151.97	-152.03	-151.86	-151.49	-151.39	-151.18	-151.14				
PROGRESSIVE PROGETTO			-4.93	-4.92	-4.45	-3.95	-3.83	-3.25	0.00	3.25	3.40	4.75	5.34
DIST.PARZIALI PROGETTO			0.47	0.50	0.58	3.25	3.25	1.35	0.59				
QUOTE PROGETTO			151.99	152.00	151.68	151.68	151.49	151.53	-151.62	151.57	151.72	-151.72	-151.32

Materiale	Area (m <sup>2</sup> )
Sterro	3.526
Rilevato	0.012
Usura	0.273
Binder	0.341
Base	0.546
Sottofondo	1.365
Piattaforma stradale	0.000
Anticapillare	0.000
Geotessile	0.000
Vegetale	0.000
Fossi	0.703
Cordolo	0.037
Cunetta	0.077
Semina	0.007

**NV30 - TRATTO1**  
Sezione N.: 3  
Progressiva: 0+032.31

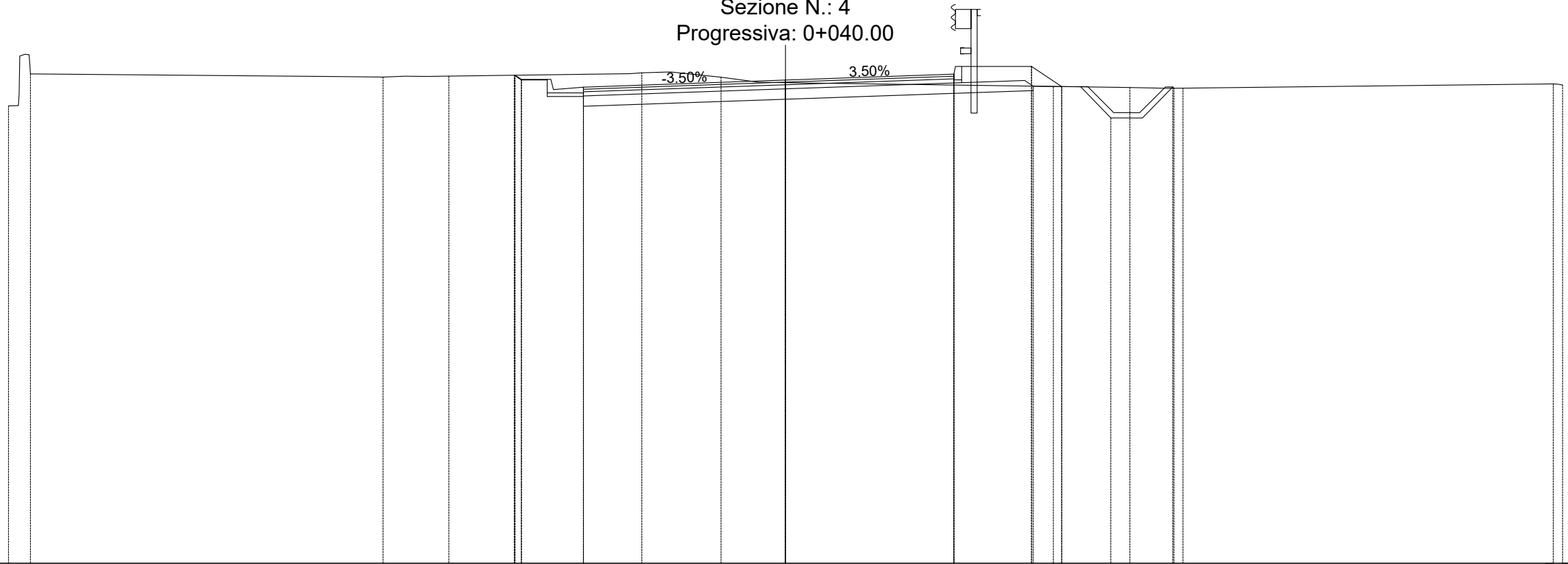


scala 1:100    Q.rif. 140.00

PROGRESSIVE TERRENO	15.00	11.85	10.25	6.81	3.62	1.87	0.00	1.54	6.55	15.00					
DISTANZE PARZIALI TERRENO	2.77	1.60	3.45	3.19	1.02	1.03	1.54	5.00	8.45						
QUOTE TERRENO	-150.20	-150.18	-150.18	-150.38	-150.41	-150.45	-150.22	-150.21	-150.16	-150.15					
PROGRESSIVE PROGETTO					-5.02	-5.00	-4.77	-4.27	-4.15	-3.57	0.00	3.25	3.40	4.75	5.21
DIST.PARZIALI PROGETTO					0.50	0.58	3.57	3.25	1.35	0.46					
QUOTE PROGETTO					150.39	150.39	150.24	150.24	150.05	150.09	150.22	150.33	150.48	150.48	150.17

Materiale	Area (m <sup>2</sup> )
Sterro	3.321
Rilevato	0.000
Usura	0.286
Binder	0.357
Base	0.572
Sottofondo	1.727
Piattaforma stradale	0.000
Anticapillare	0.000
Geotessile	0.000
Vegetale	0.510
Fossi	0.692
Cordolo	0.037
Cunetta	0.077
Semina	0.006

**NV30 - TRATTO1**  
Sezione N.: 4  
Progressiva: 0+040.00

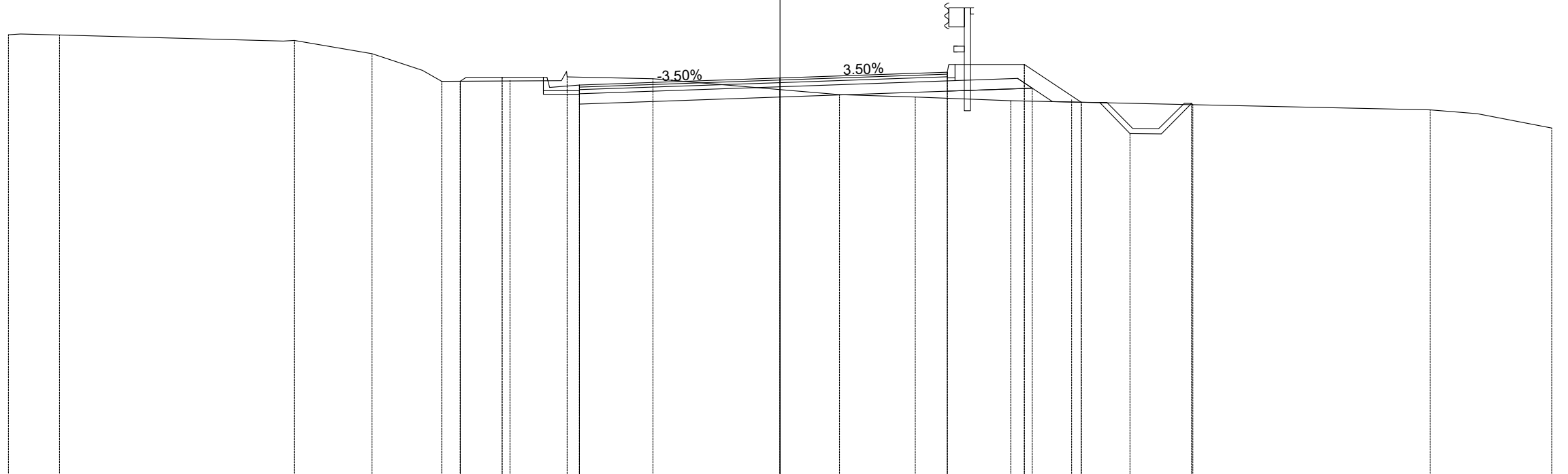


scala 1:100    Q.rif. 140.00

PROGRESSIVE TERRENO	-15.00	-14.57	-7.77	-6.50	-2.77	-1.25	0.00	6.65	7.67	14.82	15.00			
DISTANZE PARZIALI TERRENO		5.90		3.49			6.65		7.15					
QUOTE TERRENO	-148.82	-149.44	-149.38	-149.40	-149.46	-149.38	-149.27	-149.18	-149.17	-149.25	-149.23			
PROGRESSIVE PROGETTO				-5.23	-5.22	-5.10	-4.60	-4.48	-3.90	0.00	3.25	3.40	4.75	5.33
DIST.PARZIALI PROGETTO				0.50	0.58	3.90	3.25	1.35	0.58					
QUOTE PROGETTO			149.42	149.42	149.34	149.34	149.14	149.19	-149.32	149.44	149.59	149.59	149.20	

Materiale	Area (m <sup>2</sup> )
Sterro	1.823
Rilevato	0.514
Usura	0.286
Binder	0.358
Base	0.572
Sottofondo	1.732
Piattaforma stradale	0.000
Anticapillare	0.000
Geotessile	0.000
Vegetale	0.696
Fossi	0.693
Cordolo	0.037
Cunetta	0.077
Semina	0.000

**NV30 - TRATTO1**  
Sezione N.: 5  
Progressiva: 0+053.64

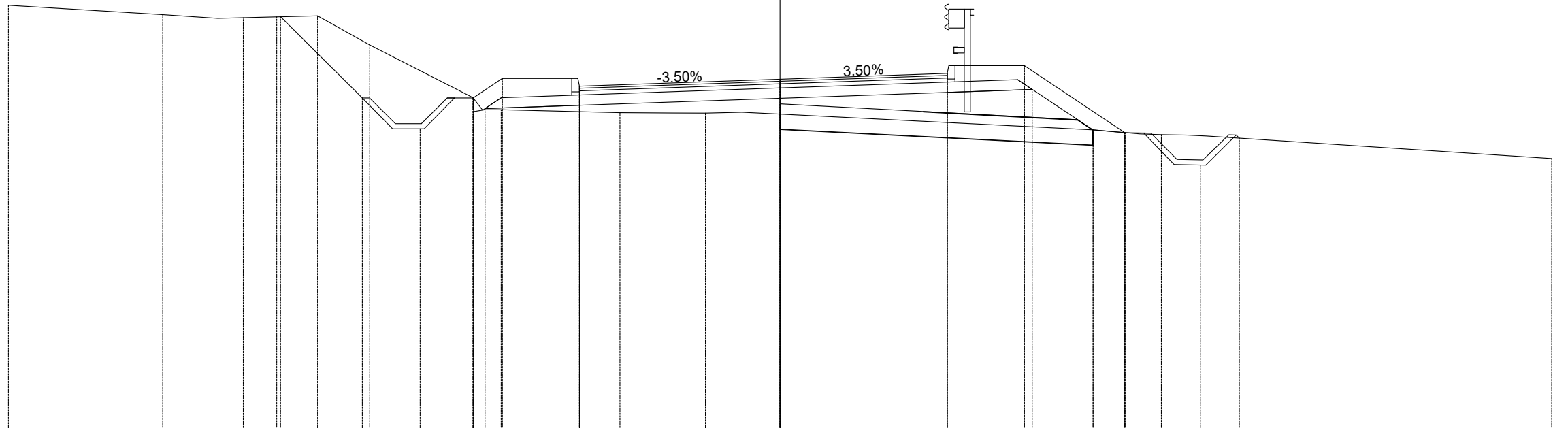


scala 1:100    Q.rif. 140.00

PROGRESSIVE TERRENO	-15.00	-14.01		-9.44	-7.93	-6.58		-4.14	-2.47	0.00	1.16	2.63	4.48		12.64	-15.00
DISTANZE PARZIALI TERRENO			4.35	1.51	0.98	2.33		1.67	2.47	1.16	1.47	1.85		8.15		1.45
QUOTE TERRENO	-148.62	-148.62		-148.51	-148.25	-147.71		-147.80	-147.76	-147.55	-147.45	-147.41	-147.34		-147.16	-146.80
PROGRESSIVE PROGETTO						-6.21	-6.10	-5.51	-5.40	-4.60	-4.48	-3.90		0.00		
DIST.PARZIALI PROGETTO							0.59	0.80	0.58	3.90		3.25	3.40	1.35	1.10	
QUOTE PROGETTO						147.72	147.79	147.72	147.79	147.79	147.60	147.64		147.78		
													147.89	148.04	148.04	147.31

Materiale	Area (m <sup>2</sup> )
Sterro	0.000
Rilevato	3.954
Usura	0.286
Binder	0.358
Base	0.572
Sottofondo	2.067
Piattaforma stradale	0.000
Anticapillare	2.968
Geotessile	0.095
Vegetale	1.633
Fossi	3.650
Cordolo	0.073
Cunetta	0.000
Semina	0.000

**NV30 - TRATTO1**  
Sezione N.: 6  
Progressiva: 0+065.00

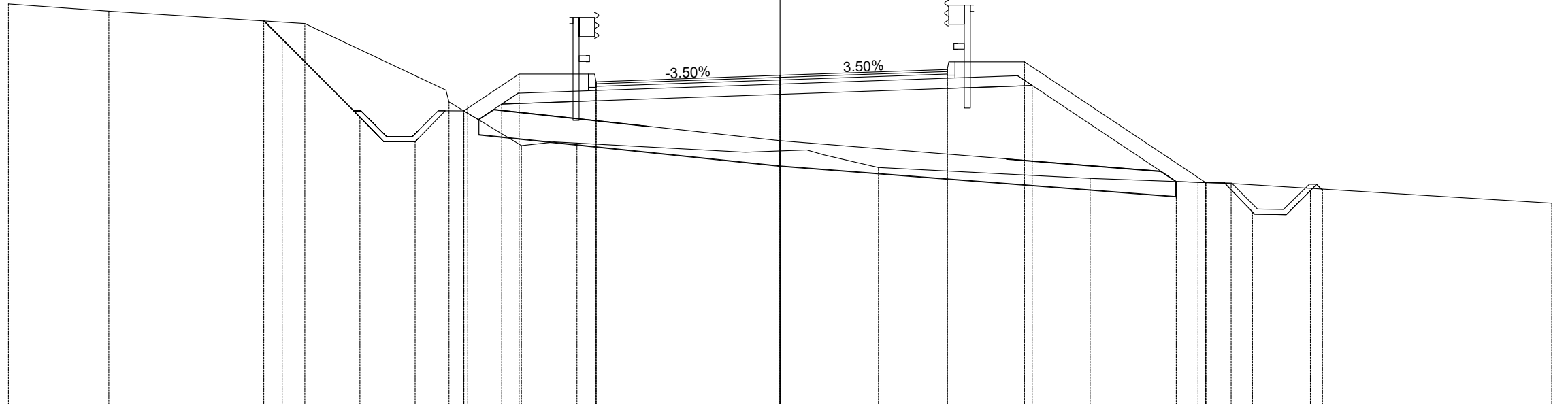


scala 1:100    Q.rif. 140.00

PROGRESSIVE TERRENO	-15.00	-12.00	-10.43	-8.99	-7.98	-5.42	-3.11	-1.45	0.00	6.09	7.41	-15.00		
DISTANZE PARZIALI TERRENO	3.00	1.07	1.44	1.01	2.01	2.31	1.02			6.09		6.72		
QUOTE TERRENO	-148.29	-148.11	-148.05	-148.09	-147.52	-146.26	-146.20	-146.20	-146.18		-145.87	-145.78	-145.32	
PROGRESSIVE PROGETTO						-5.97	-5.40	-4.05	-3.90	0.00	3.25	3.40	4.75	6.70
DIST.PARZIALI PROGETTO						0.57	1.35		3.90		3.25	1.35	1.95	
QUOTE PROGETTO						-146.49	-146.87	-146.87	-146.72	-146.86	-146.97	-147.12	-147.12	-145.82

Materiale	Area (m <sup>2</sup> )
Sterro	0.000
Rilevato	14.809
Usura	0.273
Binder	0.341
Base	0.546
Sottofondo	2.002
Piattaforma stradale	0.000
Anticapillare	6.725
Geotessile	0.206
Vegetale	2.374
Fossi	4.128
Cordolo	0.074
Cunetta	0.000
Semina	0.000

**NV30 - TRATTO1**  
Sezione N.: 7  
Progressiva: 0+074.97

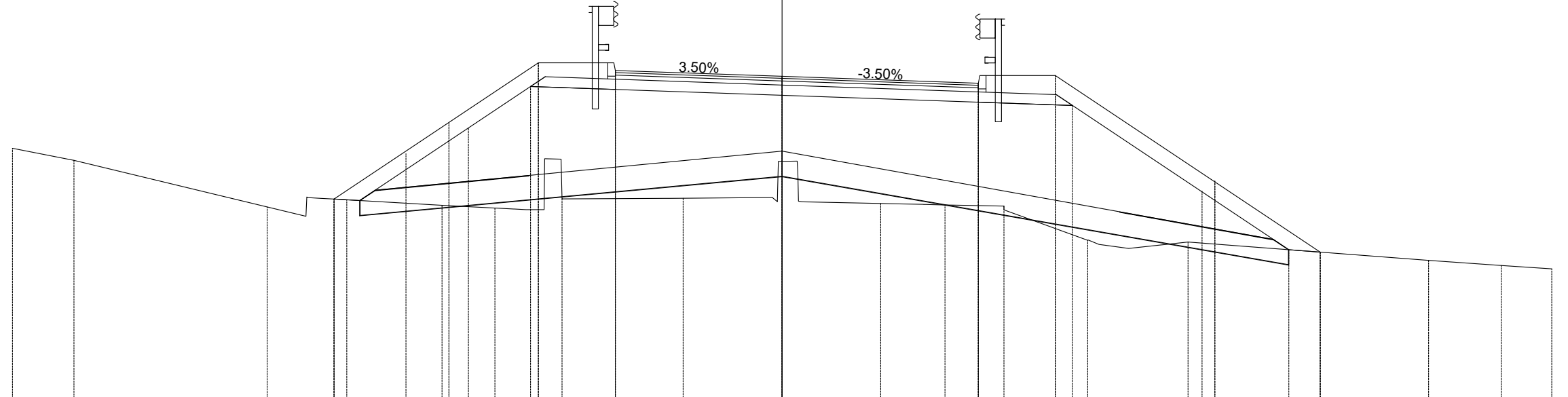


scala 1:100    Q.rif. 140.00

PROGRESSIVE TERRENO	-15.00	13.05	9.24	6.43	5.03	3.95	0.00	1.91	6.03	8.77	-15.00	
DISTANZE PARZIALI TERRENO	1.95	3.81	2.74	1.13		3.27		1.06	4.11	2.74	6.23	
QUOTE TERRENO	-147.79	-147.65	-147.41	-145.88	-145.04	-145.08	-144.93	-144.61	-144.40	-144.30	-143.92	
PROGRESSIVE PROGETTO				-6.15	-5.07	-3.72	0.00	3.25	3.40	4.75	8.27	
DIST.PARZIALI PROGETTO				1.07	1.35	3.57		3.25	1.35	3.52		
QUOTE PROGETTO				-145.71	-146.43	-146.43	-146.28	-146.40	-146.52	-146.67	-146.67	-144.32

Materiale	Area (m <sup>2</sup> )
Sterro	0.000
Rilevato	31.425
Usura	0.283
Binder	0.354
Base	0.566
Sottofondo	2.052
Piattaforma stradale	0.000
Anticapillare	8.623
Geotessile	0.239
Vegetale	3.968
Fossi	0.000
Cordolo	0.073
Cunetta	0.000
Semina	0.000

NV30 - TRATTO1  
 Sezione N.: 8  
 Progressiva: 0+084.36



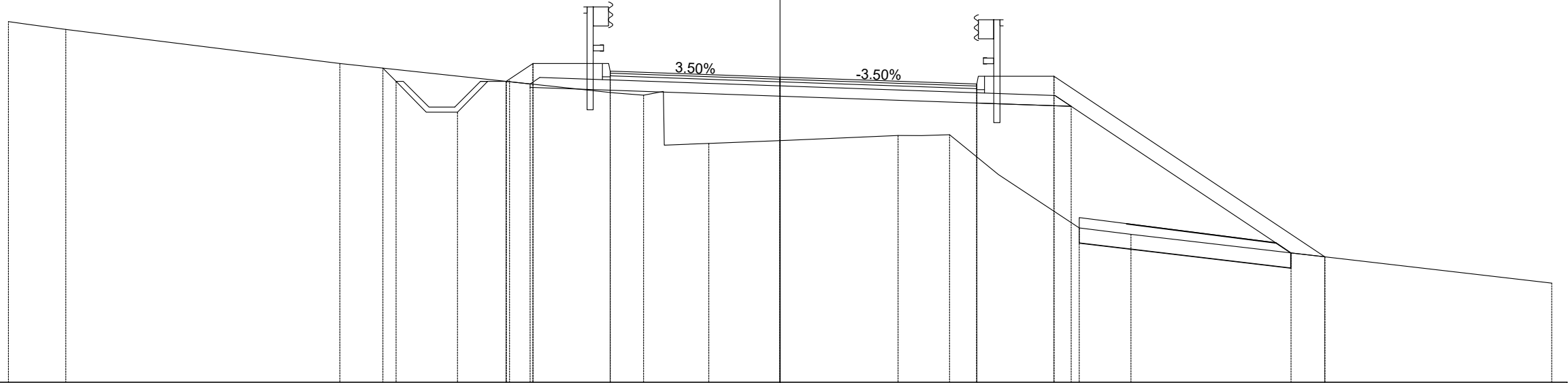
PROGRESSIVE TERRENO	-15.00	-13.80	-10.04	-8.48	-6.63	-5.60	-4.29	-1.93	0.00	1.92	3.17	4.32	5.95	7.91	12.60	14.02	-15.00	
DISTANZE PARZIALI TERRENO	1.20	3.76		1.86			2.01	1.74	1.39	1.13	1.63	1.16	4.69	1.42				
QUOTE TERRENO	-144.86	-144.62	-143.72	-143.85	-143.75	-143.69	-143.87	-143.88	-144.60	-143.78	-143.75	-143.73	-143.07	-143.03	-142.67	-142.57	-142.51	
PROGRESSIVE PROGETTO				-8.73	-7.38	-6.93	-6.49	-4.75	-3.40	-3.25	0.00	3.82	3.97	5.32	8.43	10.49		
DIST.PARZIALI PROGETTO				1.35	0.45	0.44	1.74	1.35	3.25	3.82	1.35	3.11	2.05					
QUOTE PROGETTO				-143.87	-144.76	-145.06	-145.35	-146.52	-146.52	-146.37	-146.26	-146.13	-146.28	-146.28	-144.22	-142.83		





Materiale	Area (m <sup>2</sup> )
Sterro	0.032
Rilevato	13.192
Usura	0.285
Binder	0.356
Base	0.570
Sottofondo	2.059
Piattaforma stradale	0.000
Anticapillare	1.956
Geotessile	0.073
Vegetale	2.754
Fossi	0.991
Cordolo	0.074
Cunetta	0.000
Semina	0.000

**NV30 - TRATTO1**  
Sezione N.: 10  
Progressiva: 0+124.24

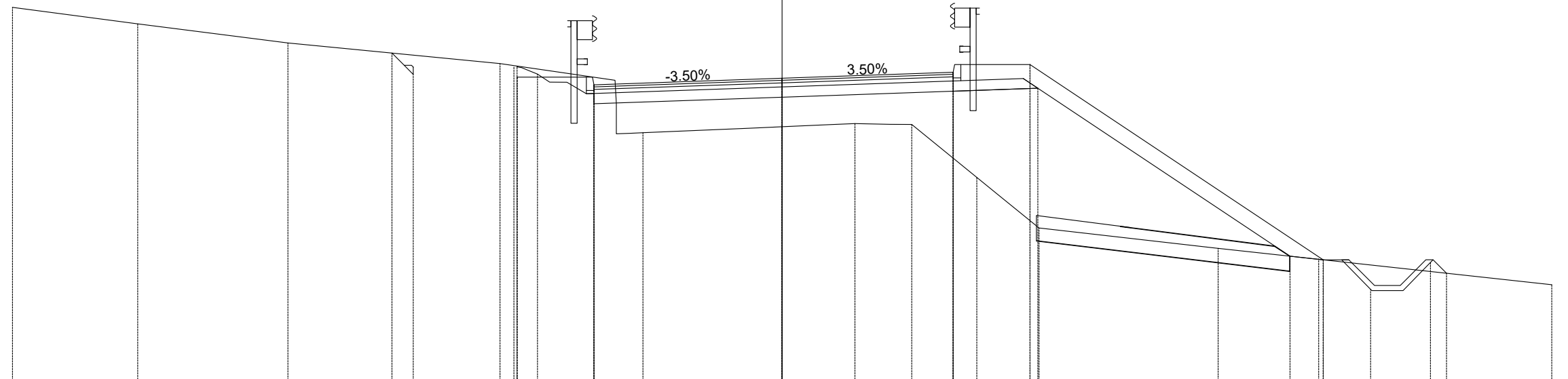


scala 1:100    Q.rif. 140.00

PROGRESSIVE TERRENO	-15.00	-13.88		-8.56		-2.65	-1.39		2.29	3.30		5.82	6.82		-15.00		
DISTANZE PARZIALI TERRENO			5.33		5.31		0.02	1.39		2.13		1.57	1.01		8.18		
QUOTE TERRENO	-147.01	-146.86		-146.20		-145.58	-144.64	-144.70		-144.80	-144.81		-143.00	-142.87		-141.93	
PROGRESSIVE PROGETTO					-5.32	-4.80	-3.45	-3.30		0.00		3.82	3.97		5.32		10.59
DIST.PARZIALI PROGETTO					0.52	1.35		3.30		3.82		1.35		5.26			
QUOTE PROGETTO					-145.85	-146.20	-146.20	-146.05		-145.93		-145.80	-145.95		-145.95		-142.44

Materiale	Area (m <sup>2</sup> )
Sterro	0.474
Rilevato	14.165
Usura	0.280
Binder	0.350
Base	0.560
Sottofondo	1.702
Piattaforma stradale	0.000
Anticapillare	2.352
Geotessile	0.082
Vegetale	2.343
Fossi	0.576
Cordolo	0.073
Cunetta	0.000
Semina	0.000

**NV30 - TRATTO1**  
 Sezione N.: 11  
 Progressiva: 0+130.65

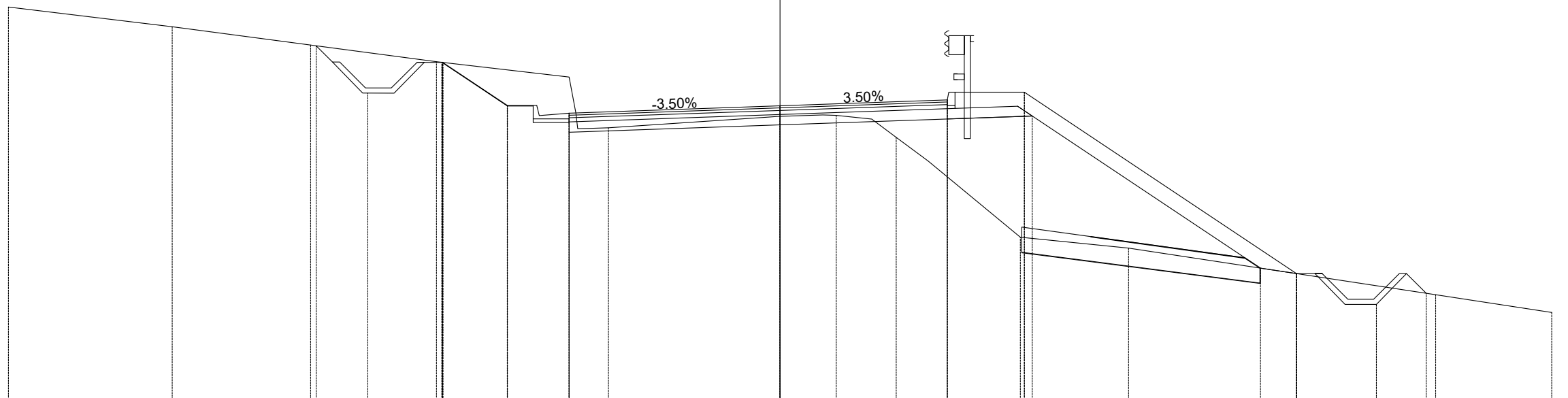


scala 1:100 Q.rif. 140.00

PROGRESSIVE TERRENO	-15.00	-12.56	-9.63	-5.50	-2.71	0.00	1.42	2.53	3.79	5.01	8.50	-15.00	
DISTANZE PARZIALI TERRENO	2.44	2.93	4.13	2.24	2.06		1.27	0.81	3.49	6.50			
QUOTE TERRENO	-147.26	-146.94	-146.57	-146.16	-144.82	-144.93	-144.99	-144.98	-143.94	-142.96	-142.56	-141.85	
PROGRESSIVE PROGETTO				-5.17	-4.64	-4.19	-3.82	-3.67	0.00	3.33	3.48	4.83	10.55
DIST.PARZIALI PROGETTO				0.53	3.67	3.33	1.35	5.71					
QUOTE PROGETTO				-145.90	-145.91	-145.91	-145.90	-145.75	-145.88	-145.99	-146.14	-146.14	-142.34

Materiale	Area (m <sup>2</sup> )
Sterro	2.171
Rilevato	8.944
Usura	0.294
Binder	0.368
Base	0.588
Sottofondo	1.772
Piattaforma stradale	0.000
Anticapillare	2.200
Geotessile	0.079
Vegetale	2.180
Fossi	1.481
Cordolo	0.037
Cunetta	0.077
Semina	0.018

**NV30 - TRATTO1**  
Sezione N.: 12  
Progressiva: 0+146.63

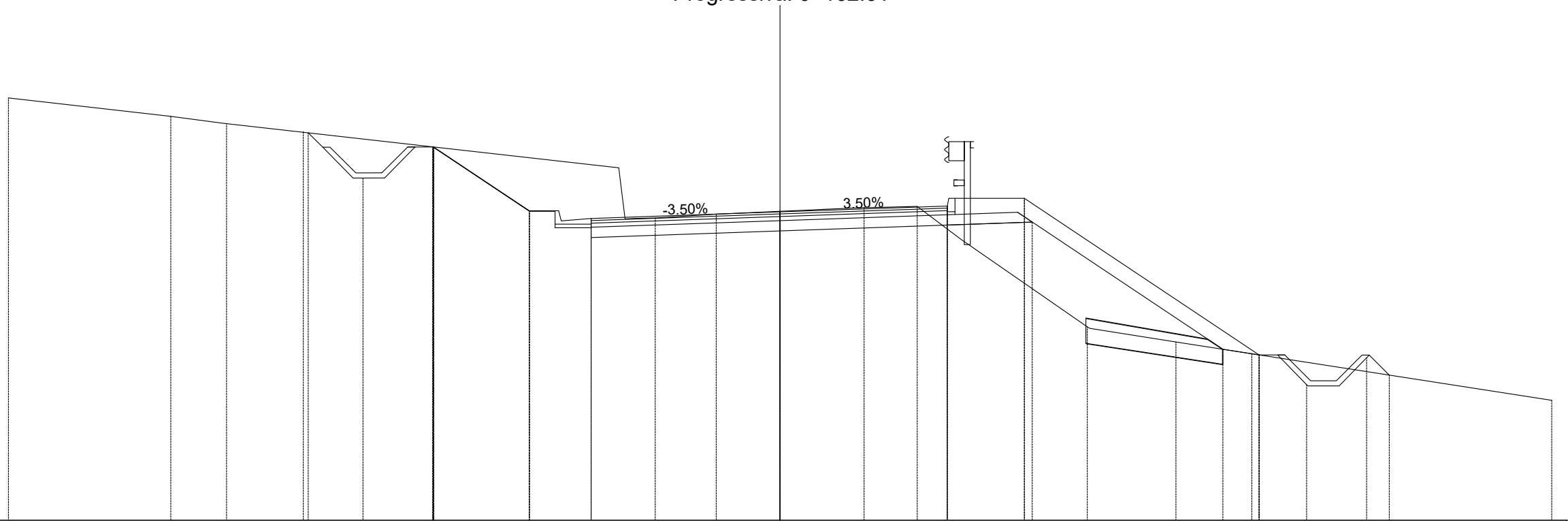


scala 1:100    Q.rif. 140.00

PROGRESSIVE TERRENO	-15.00	-11.82	-6.68	-3.34	0.00	1.09	2.26	4.67	6.77	12.74	-15.00		
DISTANZE PARZIALI TERRENO	3.18	5.14	2.58	3.11	1.79	2.10	5.97	2.26					
QUOTE TERRENO	-147.68	-147.29	-146.61	-145.33	-145.55	-145.57	-145.14	-143.20	-142.99	-142.09	-141.74		
PROGRESSIVE PROGETTO			-6.57	-6.55	-5.30	-4.80	-4.68	-4.10	0.00	3.25	3.40	4.75	10.04
DIST.PARZIALI PROGETTO			1.25	0.58	4.10	3.25	1.35	5.29					
QUOTE PROGETTO			146.61	146.60	145.76	145.76	145.57	145.61	145.76	145.87	146.02	146.02	142.50

Materiale	Area (m <sup>2</sup> )
Sterro	5.404
Rilevato	4.316
Usura	0.277
Binder	0.346
Base	0.554
Sottofondo	1.687
Piattaforma stradale	0.000
Anticapillare	1.240
Geotessile	0.054
Vegetale	1.917
Fossi	1.447
Cordolo	0.037
Cunetta	0.077
Semina	0.024

**NV30 - TRATTO1**  
Sezione N.: 13  
Progressiva: 0+162.61

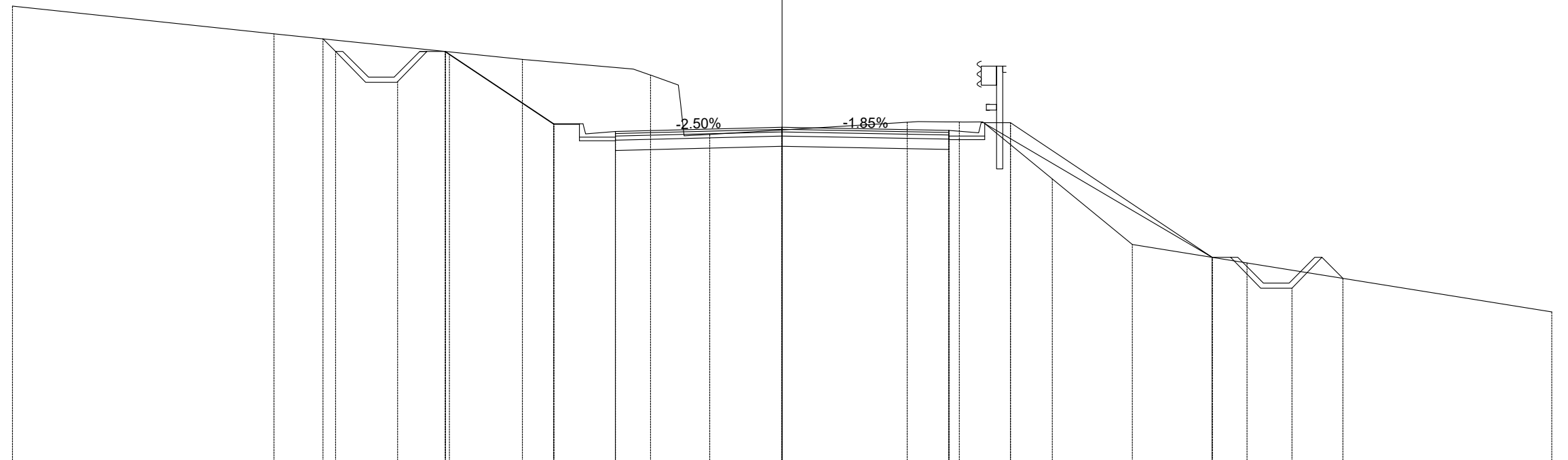


scala 1:100    Q.rif. 140.00

PROGRESSIVE TERRENO	-15.00	-11.84	-10.76		-2.43	-1.24	0.00	1.63	2.67		5.97	7.70		-15.00	
DISTANZE PARZIALI TERRENO		3.16		7.63		1.18			0.85	2.45	1.67		7.30		
QUOTE TERRENO	-148.20	-147.84	-147.70		-145.87	-145.94	-146.00	-146.07	-146.09		-143.75	-143.46		-142.33	
PROGRESSIVE PROGETTO				-6.75	-6.73					3.25	3.40			9.31	
DIST.PARZIALI PROGETTO				1.86		0.58	3.67		3.25		1.35	4.56			
QUOTE PROGETTO				147.25	147.25	146.01	146.01	145.81	145.86		146.10	146.25	146.25		143.21

Materiale	Area (m <sup>2</sup> )
Sterro	6.975
Rilevato	1.471
Usura	0.260
Binder	0.325
Base	0.520
Sottofondo	1.300
Piattaforma stradale	0.000
Anticapillare	0.000
Geotessile	0.000
Vegetale	0.695
Fossi	1.393
Cordolo	0.000
Cunetta	0.153
Semina	0.026

**NV30 - TRATTO1**  
Sezione N.: 14  
Progressiva: 0+180.00

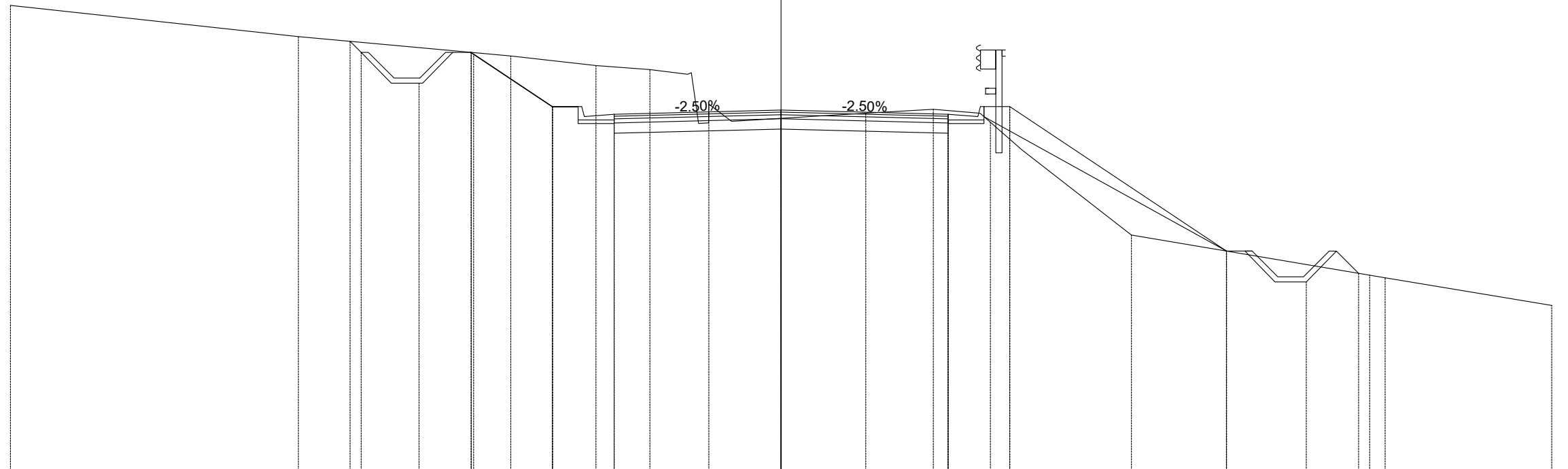


scala 1:100    Q.rif. 140.00

PROGRESSIVE TERRENO	-15.00	-9.90	-5.06	-2.56	-1.41	0.00	2.44	3.45	5.27	6.83	9.06	-15.00	
DISTANZE PARZIALI TERRENO	5.10	4.84	2.16	1.41	2.44	1.35	1.07	2.23	5.94				
QUOTE TERRENO	-148.84	-148.31	-147.81	-147.50	-146.35	-146.43	-146.58	-146.59	-145.48	-144.20	-143.85	-142.89	
PROGRESSIVE PROGETTO			-6.56	-4.45	-3.95	-3.83	-3.25	0.00	3.25	3.83	3.95	4.45	8.38
DIST.PARZIALI PROGETTO			2.11	0.58	3.25	3.25	0.58	3.93					
QUOTE PROGETTO			-147.96	-146.56	-146.56	-146.36	-146.41	-146.49	-146.43	-146.38	-146.58	-146.58	-143.96

Materiale	Area (m <sup>2</sup> )
Sterro	5.484
Rilevato	1.758
Usura	0.260
Binder	0.325
Base	0.520
Sottofondo	1.300
Piattaforma stradale	0.000
Anticapillare	0.000
Geotessile	0.000
Vegetale	1.168
Fossi	1.347
Cordolo	0.000
Cunetta	0.153
Semina	0.021

**NV30 - TRATTO1**  
Sezione N.: 15  
Progressiva: 0+200.00

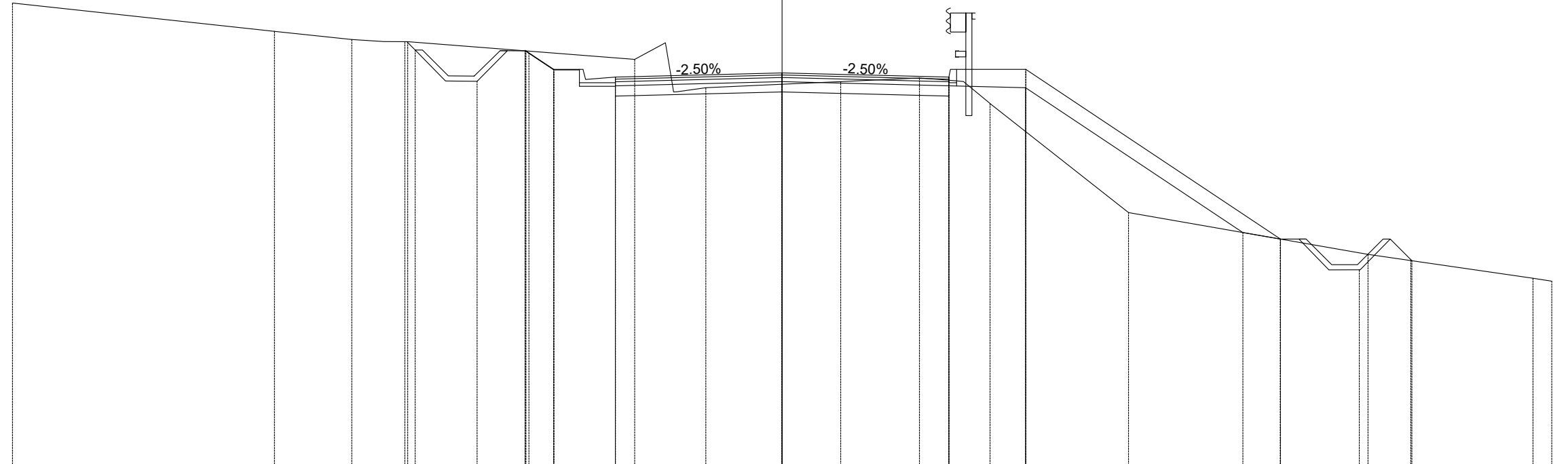


scala 1:100    Q.rif. 140.00

PROGRESSIVE TERRENO	-15.00		-9.39		-5.26		-3.60		-2.55		-1.40		0.00		1.65		2.96		4.07		6.82		11.76		-15.00	
DISTANZE PARZIALI TERRENO		5.61		4.14		1.66		1.05							1.32						2.13		4.94		3.24	
QUOTE TERRENO	-149.10		-148.49		-148.11		-147.93		-147.85		-147.18		-146.90		-147.00		-147.08		-146.82		-144.63		-143.80		-143.26	
PROGRESSIVE PROGETTO					-6.03		-4.45		-3.95		-3.83		-3.25		0.00		3.25		3.83		3.95		4.45		8.67	
DIST.PARZIALI PROGETTO					1.58		0.58		3.25		3.25		0.58		4.22											
QUOTE PROGETTO					-148.18		-147.13		-147.13		-146.93		-146.98		-147.06		-146.98		-146.93		-147.13		-147.13		-144.32	

Materiale	Area (m <sup>2</sup> )
Sterro	2.639
Rilevato	3.651
Usura	0.260
Binder	0.325
Base	0.520
Sottofondo	1.300
Piattaforma stradale	0.000
Anticapillare	0.000
Geotessile	0.000
Vegetale	0.000
Fossi	1.290
Cordolo	0.037
Cunetta	0.077
Semina	0.010

NV30 - TRATTO1  
 Sezione N.: 16  
 Progressiva: 0+220.00



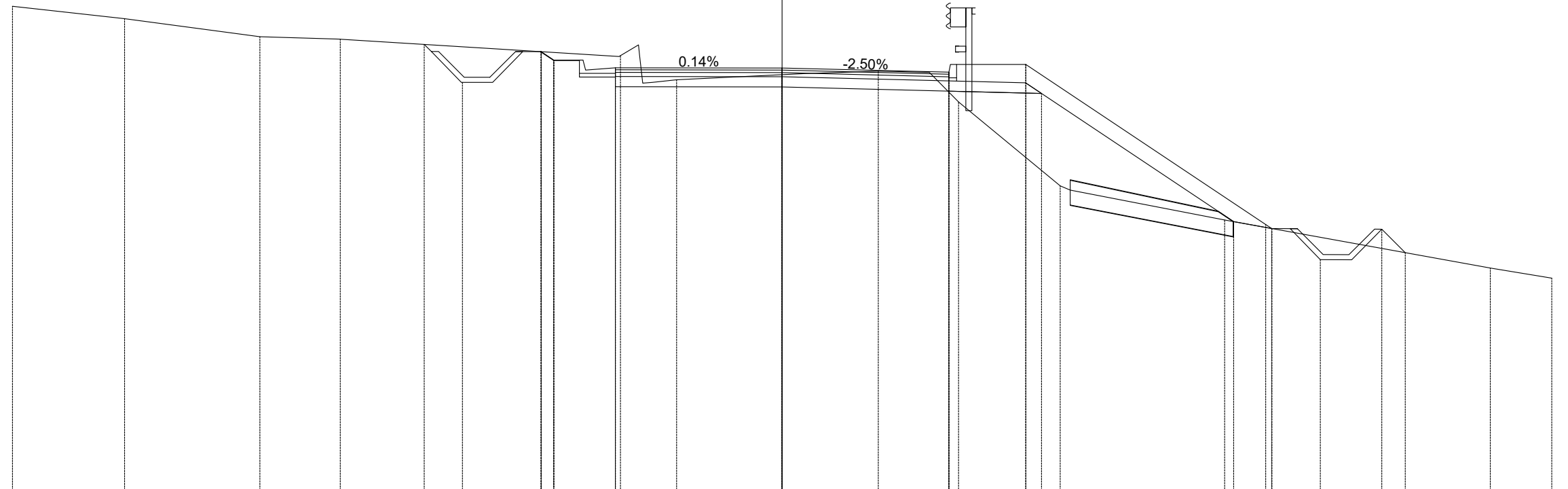
scala 1:100 Q.rif. 140.00

PROGRESSIVE TERRENO	-15.00	-9.89	-8.39	-7.30		-2.87	-1.49	0.00	1.14	2.68	4.05	6.75	11.42	14.63	-15.00
DISTANZE PARZIALI TERRENO		5.11	1.51		4.42		1.49		1.53		2.70	4.67		3.21	
QUOTE TERRENO	-149.00	-148.44	-148.29	-148.25		-147.90	-147.35	-147.41	-147.46	-147.54	-147.04	-144.91	-144.10	-143.63	-143.57
PROGRESSIVE PROGETTO					-5.01	-4.99	-4.45	-3.95	-3.83	-3.25	0.00	3.25	3.40	4.75	9.71
DIST.PARZIALI PROGETTO						0.54	0.58	3.25		3.25		1.35	4.96		
QUOTE PROGETTO					148.08	-148.06	-147.70	-147.70	-147.51	-147.55	-147.63	147.55	147.70	-147.70	-144.40



Materiale	Area (m <sup>2</sup> )
Sterro	2.168
Rilevato	4.662
Usura	0.260
Binder	0.325
Base	0.520
Sottofondo	1.630
Piattaforma stradale	0.000
Anticapillare	1.475
Geotessile	0.063
Vegetale	2.054
Fossi	1.254
Cordolo	0.037
Cunetta	0.077
Semina	0.008

NV30 - TRATTO1  
 Sezione N.: 17  
 Progressiva: 0+240.00

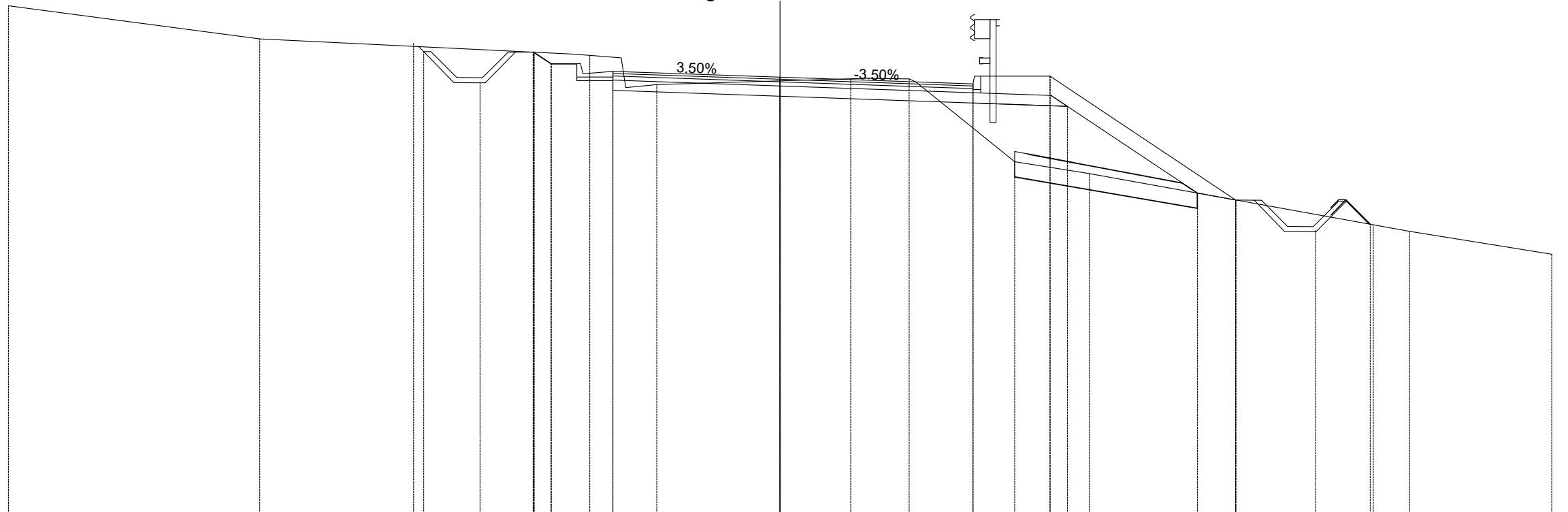


scala 1:100 Q.rif. 140.00

PROGRESSIVE TERRENO	-15.00	-12.81	-10.18	-8.61		-3.15	-2.05	0.00	1.87	3.44	5.42	8.62		13.80	-15.00
DISTANZE PARZIALI TERRENO		2.19	2.64	1.55	5.44		2.05		1.43	1.98	3.01	5.18		1.20	
QUOTE TERRENO	-149.41	-149.17	-148.82	-148.77		-148.45	-147.98	-148.08	-148.15	-147.55	-145.91	-145.25		-144.31	-144.12
PROGRESSIVE PROGETTO								0.00		3.25	3.40	4.75	9.54		
DIST.PARZIALI PROGETTO							3.25		3.25	1.35	4.79				
QUOTE PROGETTO						148.53	148.36	148.36	148.17	148.21	-148.21	148.13	148.28	148.28	-145.08

Materiale	Area (m <sup>2</sup> )
Sterro	2.270
Rilevato	3.567
Usura	0.280
Binder	0.350
Base	0.560
Sottofondo	1.735
Piattaforma stradale	0.000
Anticapillare	1.657
Geotessile	0.068
Vegetale	1.638
Fossi	1.197
Cordolo	0.037
Cunetta	0.077
Semina	0.008

NV30 - TRATTO1  
 Sezione N.: 18  
 Progressiva: 0+250.93



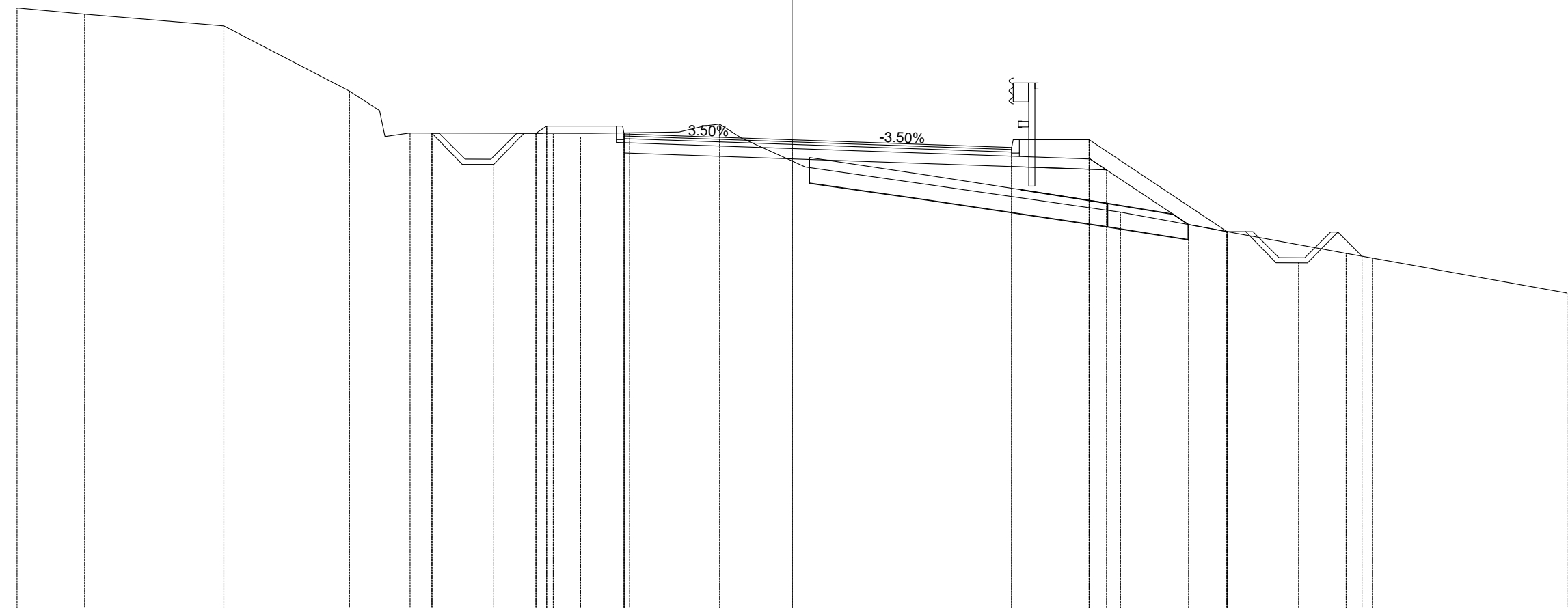
scala 1:100 Q.rif. 140.00

PROGRESSIVE TERRENO	-15.00	-10.11		-3.70	-2.40	0.00	1.37	2.51	4.56	6.01		12.24	-15.00			
DISTANZE PARZIALI TERRENO		4.89		6.03		2.40	1.37		1.40	1.45		6.22	2.76			
QUOTE TERRENO	-149.91	-149.27		-148.95	-148.38	-148.45	-148.49	-148.49	-146.88	-146.65		-145.53	-145.08			
PROGRESSIVE PROGETTO				-4.80	-4.78	-4.45	-3.95	-3.83	-3.25	0.00		3.75	3.90	5.25		8.86
DIST.PARZIALI PROGETTO				0.58	3.25		3.75		1.35	3.61						
QUOTE PROGETTO				149.02	149.01	148.79	148.79	148.59	148.64	-148.52		148.39	148.54	148.54		146.14

Materiale	Area (m <sup>2</sup> )
Sterro	1.363
Rilevato	3.340
Usura	0.300
Binder	0.375
Base	0.600
Sottofondo	1.835
Piattaforma stradale	0.000
Anticapillare	3.483
Geotessile	0.103
Vegetale	1.299
Fossi	1.110
Cordolo	0.074
Cunetta	0.000
Semina	0.000

**NV30 - TRATTO1**  
Sezione N.: 19  
Progressiva: 0+272.56

scala 1:100    Q.rif. 140.00

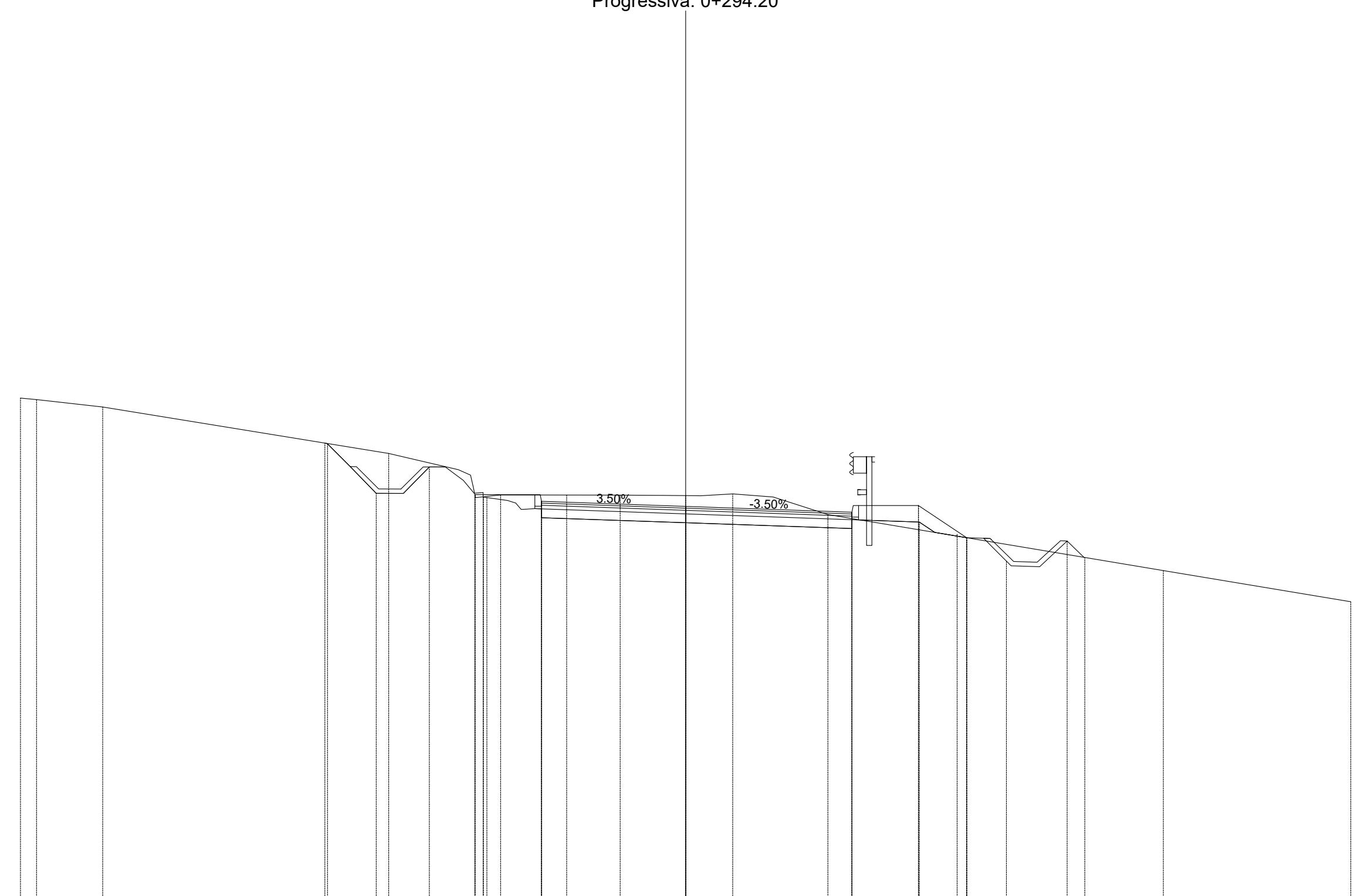


PROGRESSIVE TERRENO	-15.00	-13.69	-11.00	-8.56	-7.39		-3.14	-1.40	0.00		6.36		10.72	-15.00				
DISTANZE PARZIALI TERRENO	1.31	2.69	2.43			3.51		0.97		6.10		4.37		4.28				
QUOTE TERRENO	-151.65	-151.53	-151.31	-150.04	-149.23		-149.24	-149.40	-148.69		-147.70		-146.90	-146.13				
PROGRESSIVE PROGETTO							-4.96	-4.75	-3.40	-3.25	0.00		4.25	4.40	5.75		8.42	
DIST.PARZIALI PROGETTO								1.35		3.25		4.25		1.35	2.67			
QUOTE PROGETTO							149.23	149.37	149.37	149.22	-149.10		148.95	149.10	-149.10		-147.32	

Materiale	Area (m²)
Sterro	4.100
Rilevato	0.146
Usura	0.280
Binder	0.350
Base	0.560
Sottofondo	1.400
Piattaforma stradale	0.000
Anticapillare	0.000
Geotessile	0.000
Vegetale	0.000
Fossi	1.917
Cordolo	0.073
Cunetta	0.000
Semina	0.000

**NV30 - TRATTO1**  
Sezione N.: 20  
Progressiva: 0+294.20

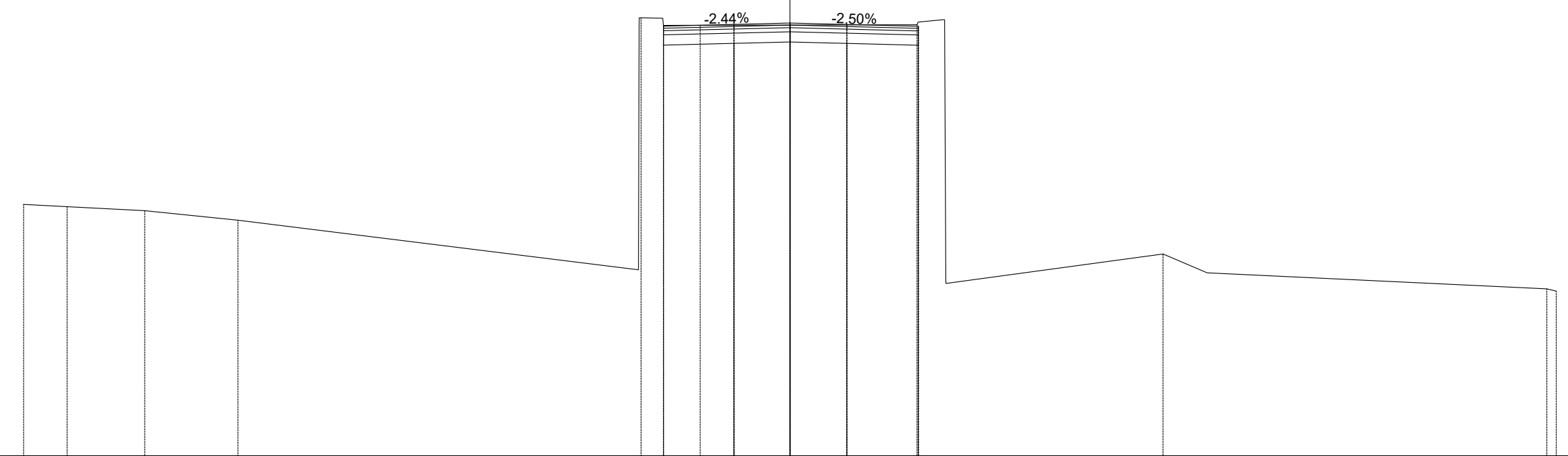
scala 1:100    Q.rif. 140.00



PROGRESSIVE TERRENO	-15.00	-14.64	-13.14	-6.70	-4.17	-2.68	-1.48	1.06	3.21	10.77	-15.00		
DISTANZE PARZIALI TERRENO		1.49		6.45	1.57	1.49	1.21	1.03		1.23	7.57	4.23	
QUOTE TERRENO	-151.27	-151.23	-151.07	-150.02	-149.08	-149.08	-149.08	-149.07	-149.11	-148.64	-147.38	-146.67	
PROGRESSIVE PROGETTO					-4.75	-4.75	-3.40	-3.25	0.00	3.75	3.90	5.25	6.34
DIST.PARZIALI PROGETTO						1.35		3.25		3.75		1.35	1.09
QUOTE PROGETTO					149.09	149.09	149.09	148.94	148.82	148.69	148.84	148.84	148.12

Materiale	Area (m <sup>2</sup> )
Sterro	1.804
Rilevato	0.000
Usura	0.200
Binder	0.249
Base	0.399
Sottofondo	0.998
Piattaforma stradale	0.000
Anticapillare	0.000
Geotessile	0.000
Vegetale	0.000
Fossi	0.000
Cordolo	0.000
Cunetta	0.000
Semina	0.000

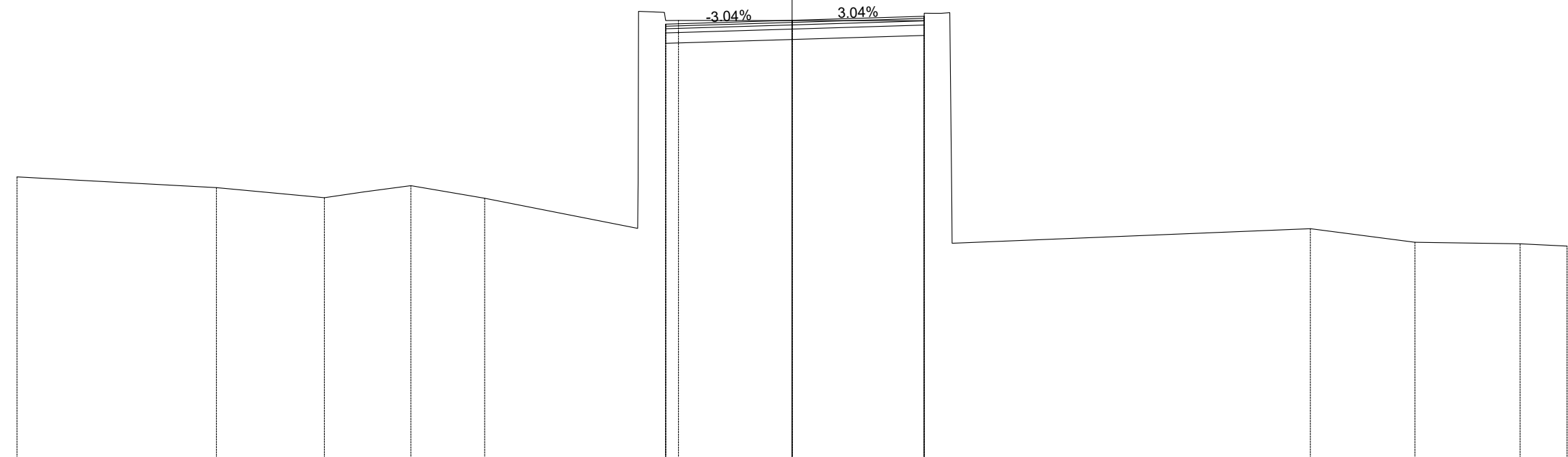
**NV30 - TRATTO1**  
Sezione N.: 21  
Progressiva: 0+313.50



scala 1:100	Q.rif. 140.00
PROGRESSIVE TERRENO	-15.00   -14.15   -12.63   -10.80   -2.91   -1.76   -2.49   7.30   14.82   15.00
DISTANZE PARZIALI TERRENO	1.52   1.82   7.84   0.01   1.76   2.49   0.02   4.25   6.65
QUOTE TERRENO	-144.91   -144.87   -144.79   -144.60   -148.56   -148.41   -148.42   -148.43   -143.94   -143.26   -143.22
PROGRESSIVE PROGETTO	-2.48   -1.10   0.00   1.11   2.51
DIST.PARZIALI PROGETTO	1.38   1.10   1.11   1.40
QUOTE PROGETTO	-148.40   -148.43   -148.46   -148.43   -148.40

Materiale	Area (m²)
Sterro	1.823
Rilevato	0.000
Usura	0.200
Binder	0.250
Base	0.400
Sottofondo	1.001
Piattaforma stradale	0.000
Anticapillare	0.000
Geotessile	0.000
Vegetale	0.000
Fossi	0.000
Cordolo	0.000
Cunetta	0.000
Semina	0.000

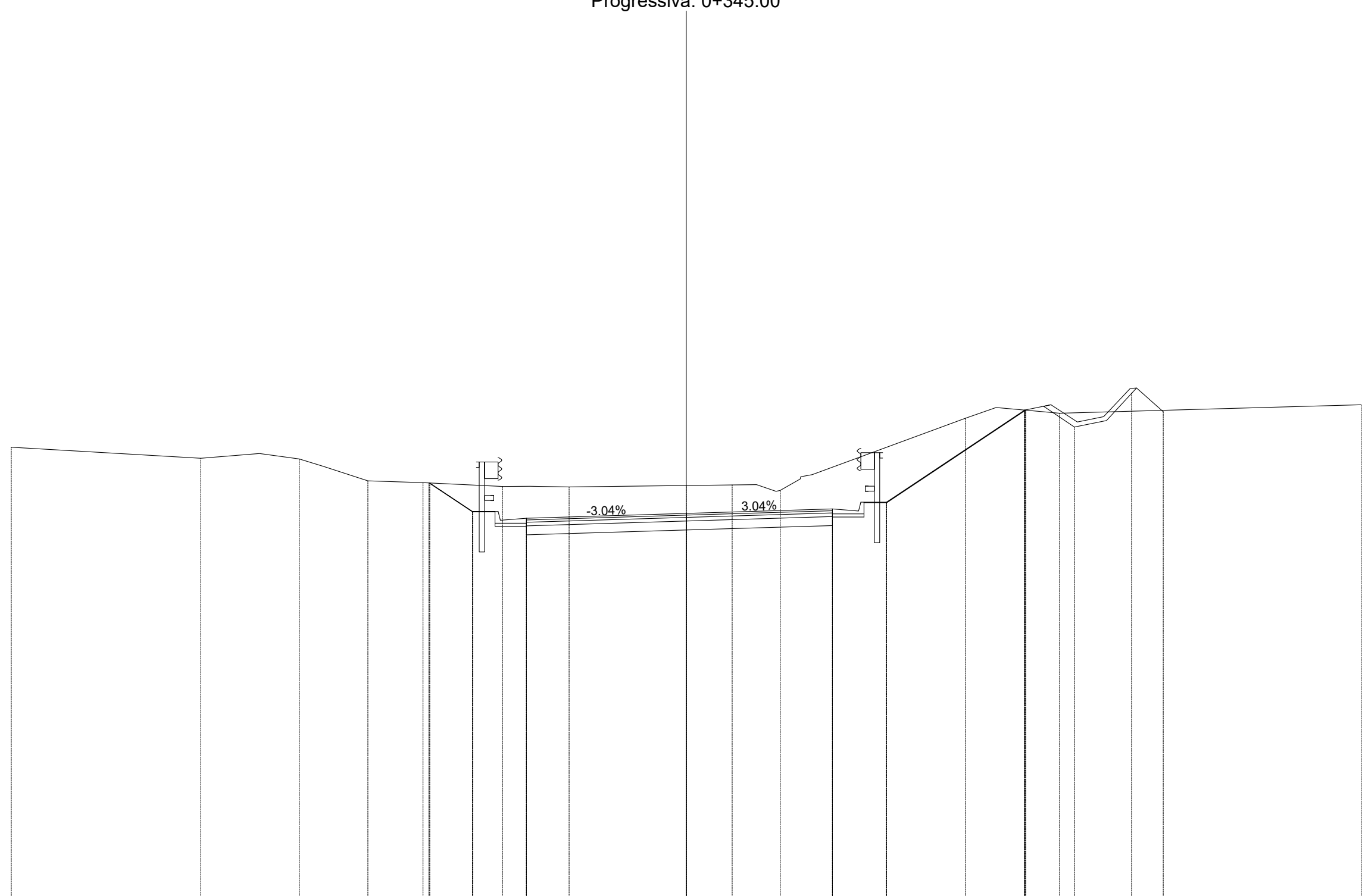
**NV30 - TRATTO1**  
Sezione N.: 22  
Progressiva: 0+332.80



PROGRESSIVE TERRENO	-15.00	-11.14	-9.05	-7.38	-5.95	-2.20	2.55	10.03	12.05	14.09	-15.00	
DISTANZE PARZIALI TERRENO	3.86	2.09	1.43	2.96	0.01	2.19	2.55	0.04	6.93	2.02	2.04	
QUOTE TERRENO	-145.49	-145.28	-145.09	-145.32	-145.08	-148.52	-148.51	-148.51	-144.49	-144.23	-144.20	-144.15
PROGRESSIVE PROGETTO						-2.45	0.00	2.56				
DIST.PARZIALI PROGETTO						2.45	2.56					
QUOTE PROGETTO						-148.44	-148.52	-148.59				

Materiale	Area (m <sup>2</sup> )
Sterro	11.735
Rilevato	0.000
Usura	0.272
Binder	0.340
Base	0.544
Sottofondo	1.360
Piattaforma stradale	0.000
Anticapillare	0.000
Geotessile	0.000
Vegetale	0.000
Fossi	0.272
Cordolo	0.000
Cunetta	0.153
Semina	0.071

**NV30 - TRATTO1**  
Sezione N.: 23  
Progressiva: 0+345.00

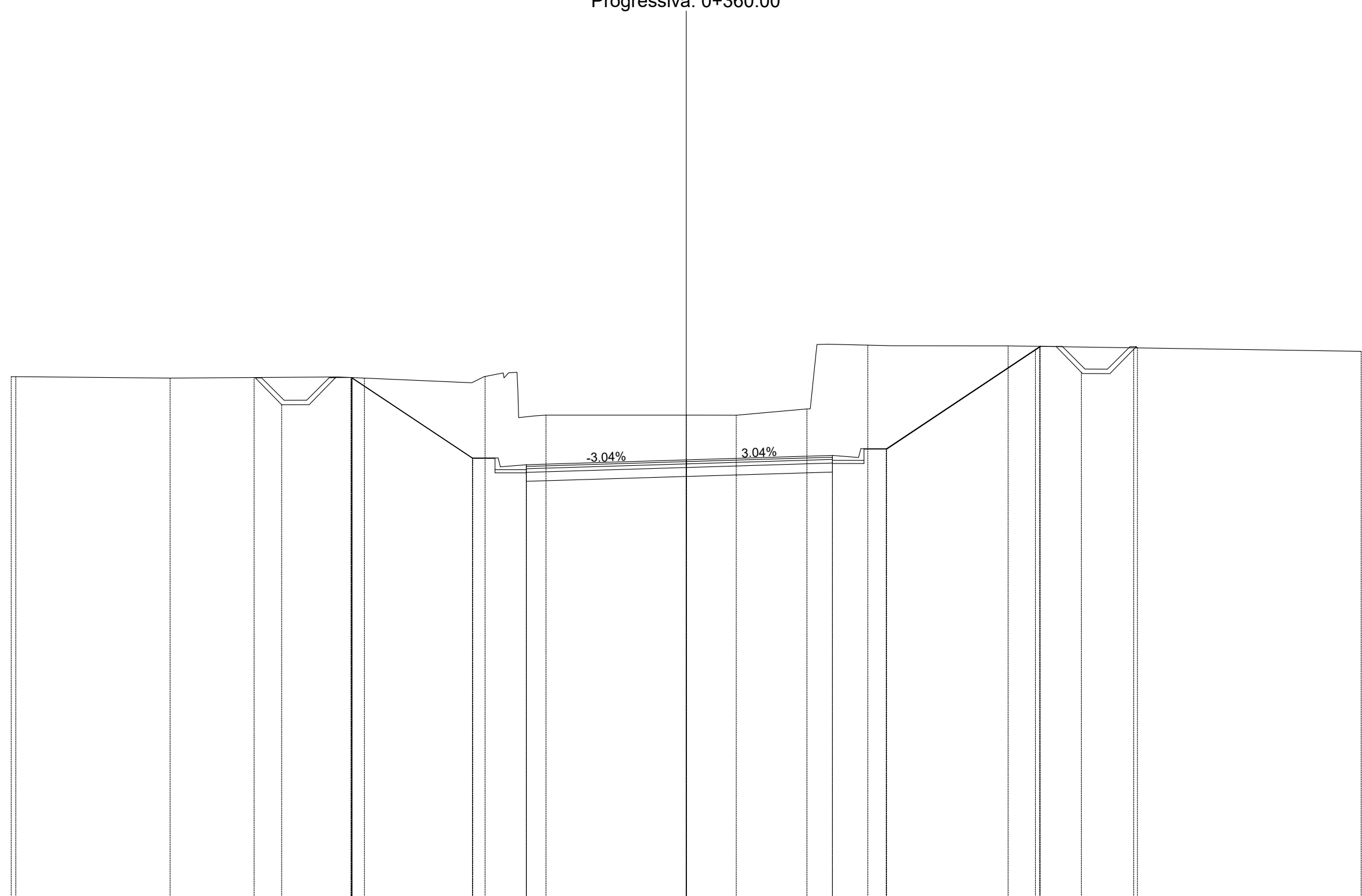


scala 1:100    Q.rif. 140.00

PROGRESSIVE TERRENO	-15.00	-10.79	-8.60	-7.07	-5.85	-4.08	-2.60	0.00	1.02	2.09	6.21	8.30	-15.00				
DISTANZE PARZIALI TERRENO	4.21	1.30	0.99	1.23	1.77	2.60	1.02	3.41	1.41	6.70							
QUOTE TERRENO	-150.30	-150.06	-150.04	-149.56	-149.52	-149.43	-149.42	-149.45	-149.46	-149.34	-150.95	-151.06	-151.25				
PROGRESSIVE PROGETTO					-5.72	-5.70	-4.75	-4.25	-4.13	-3.55	0.00	3.25	3.83	3.95	4.45	7.52	7.54
DIST.PARZIALI PROGETTO					0.95	0.50	0.58	3.55	3.25	0.58	0.50	3.07					
QUOTE PROGETTO					149.51	149.51	148.88	148.88	148.68	148.73	148.83	148.93	148.89	149.08	149.08	151.13	151.13

Materiale	Area (m <sup>2</sup> )
Sterro	21.487
Rilevato	0.000
Usura	0.272
Binder	0.340
Base	0.544
Sottofondo	1.360
Piattaforma stradale	0.000
Anticapillare	0.000
Geotessile	0.000
Vegetale	0.000
Fossi	1.435
Cordolo	0.000
Cunetta	0.153
Semina	0.094

**NV30 - TRATTO1**  
Sezione N.: 24  
Progressiva: 0+360.00



scala 1:100    Q.rif. 140.00


PROGRESSIVE TERRENO	-15.00	-14.90		-11.47		-7.15	-4.47	-3.12	0.00	1.11	2.68	4.03		7.15		-15.00
DISTANZE PARZIALI TERRENO		3.43		3.73		2.39		3.12		0.14		2.58		7.85		
QUOTE TERRENO	151.87	151.87		-151.84		-151.84	-151.88	-151.02	-151.02	-151.02	-151.15	-152.57		-152.56		-152.44
PROGRESSIVE PROGETTO				-7.45	-7.43		-4.75	-4.25	-4.13	-3.55	0.00	3.25	3.83	3.95	4.45	7.86
DIST.PARZIALI PROGETTO				2.68		0.50	0.58	3.55		3.25	0.58	0.50		3.41		
QUOTE PROGETTO				151.85	151.85		150.07	150.07	149.87	149.92	-150.02	-150.12	150.08	150.27	150.27	-152.54



Materiale	Area (m <sup>2</sup> )
Sterro	9.433
Rilevato	0.000
Usura	0.272
Binder	0.340
Base	0.544
Sottofondo	1.360
Piattaforma stradale	0.000
Anticapillare	0.000
Geotessile	0.000
Vegetale	0.000
Fossi	0.635
Cordolo	0.000
Cunetta	0.153
Semina	0.029

**NV30 - TRATTO1**  
Sezione N.: 25  
Progressiva: 0+381.64

scala 1:100    Q.rif. 150.00




PROGRESSIVE TERRENO	-15.00	-13.59		-5.90	-3.24	-2.13		1.01	2.16	3.32		12.78	14.43	15.00				
DISTANZE PARZIALI TERRENO	1.41		7.68	1.76		2.13	1.01	1.15	1.00		8.75							
QUOTE TERRENO	-152.47	-152.51		-152.80	-153.18	-152.62	-152.65	-152.67	-152.67	-152.65		-152.51	-152.49	-152.48				
PROGRESSIVE PROGETTO				-5.81	-5.79	-4.75	-4.25	-4.13	-3.55		0.00		3.25	3.83	3.95	4.45	4.96	4.99
DIST.PARZIALI PROGETTO					1.04	0.50	0.58		3.55		3.25		0.58	0.50	0.51			
QUOTE PROGETTO				152.81	152.81	152.11	152.11	151.92	151.96		152.07		152.17	152.12	152.32	152.32	152.66	152.68

Materiale	Area (m <sup>2</sup> )
Sterro	7.392
Rilevato	0.000
Usura	0.272
Binder	0.340
Base	0.544
Sottofondo	1.360
Piattaforma stradale	0.000
Anticapillare	0.000
Geotessile	0.000
Vegetale	0.000
Fossi	0.559
Cordolo	0.000
Cunetta	0.153
Semina	0.021

**NV30 - TRATTO1**  
Sezione N.: 26  
Progressiva: 0+400.00

scala 1:100    Q.rif. 150.00




PROGRESSIVE TERRENO	-15.00	-12.63	-10.11	-6.24	-2.44	0.00	1.61	3.25	3.83	3.95	4.45	4.70	4.72	9.92	11.39	12.61	15.00
DISTANZE PARZIALI TERRENO	2.37	2.24	6.24	1.90	7.52	1.47	2.39										
QUOTE TERRENO	-152.87	-152.88	-153.01	-153.79	-153.20	-153.29	-153.34	-152.95	-152.90	-153.10	-153.10	-153.26	-153.26	-153.23	-153.20	-153.14	-152.90
PROGRESSIVE PROGETTO				-5.47	-5.46	-4.75	-4.25	-4.13	-3.55	0.00	3.25	3.83	3.95	4.45	4.70	4.72	
DIST.PARZIALI PROGETTO				0.71	0.58	3.55	3.25	0.58									
QUOTE PROGETTO				153.36	153.36	152.89	152.89	152.70	152.74	152.85	152.95	152.90	153.10	153.10	153.26	153.26	

Materiale	Area (m <sup>2</sup> )
Sterro	3.509
Rilevato	0.145
Usura	0.272
Binder	0.340
Base	0.544
Sottofondo	1.664
Piattaforma stradale	0.000
Anticapillare	0.000
Geotessile	0.000
Vegetale	0.713
Fossi	3.153
Cordolo	0.073
Cunetta	0.000
Semina	0.000

**NV30 - TRATTO1**  
 Sezione N.: 27  
 Progressiva: 0+420.00


scala 1:100    Q.rif. 150.00



PROGRESSIVE TERRENO	-15.00	-14.82	-11.18	-6.03	-4.38	-2.98	0.00	1.08	11.02	13.00	-15.00
DISTANZE PARZIALI TERRENO		3.64	5.15	1.65	2.98	9.10	1.98	2.00			
QUOTE TERRENO	152.89	152.89	152.77	152.99	153.06	152.42	152.49	152.52	151.24	150.95	150.62
PROGRESSIVE PROGETTO				-5.05	-3.70	-3.55	0.00	3.25	3.40	4.75	5.94
DIST.PARZIALI PROGETTO				1.35	3.55	3.25	1.35	1.19			
QUOTE PROGETTO				152.50	152.50	152.35	152.46	152.56	152.71	152.71	151.91

Materiale	Area (m²)
Sterro	0.692
Rilevato	1.316
Usura	0.266
Binder	0.333
Base	0.532
Sottofondo	1.634
Piattaforma stradale	0.000
Anticapillare	4.321
Geotessile	0.155
Vegetale	0.945
Fossi	2.916
Cordolo	0.073
Cunetta	0.000
Semina	0.000

**NV30 - TRATTO1**  
Sezione N.: 28  
Progressiva: 0+430.49




scala 1:100    Q.rif. 140.00

PROGRESSIVE TERRENO	-15.00	-11.01	-4.57	-2.98	-1.83	0.00	1.12	4.62	10.13	-15.00
DISTANZE PARZIALI TERRENO	3.99	5.78	1.14	1.83	1.12	3.50	4.55	4.87		
QUOTE TERRENO	-152.70	-152.56	-152.69	-151.60	-151.63	-151.68	-151.71	-151.34	-150.44	-149.59
PROGRESSIVE PROGETTO			-4.90	-3.55	-3.40	0.00	3.25	3.40	4.75	6.62
DIST.PARZIALI PROGETTO			1.35	3.40	3.25	1.35	1.87			
QUOTE PROGETTO			-152.10	-152.10	-151.95	-152.06	-152.16	-152.31	-152.31	-151.06

Materiale	Area (m <sup>2</sup> )
Sterro	0.366
Rilevato	4.837
Usura	0.260
Binder	0.325
Base	0.520
Sottofondo	1.617
Piattaforma stradale	0.000
Anticapillare	4.686
Geotessile	0.161
Vegetale	1.267
Fossi	3.088
Cordolo	0.073
Cunetta	0.000
Semina	0.000

**NV30 - TRATTO1**  
Sezione N.: 29  
Progressiva: 0+440.00

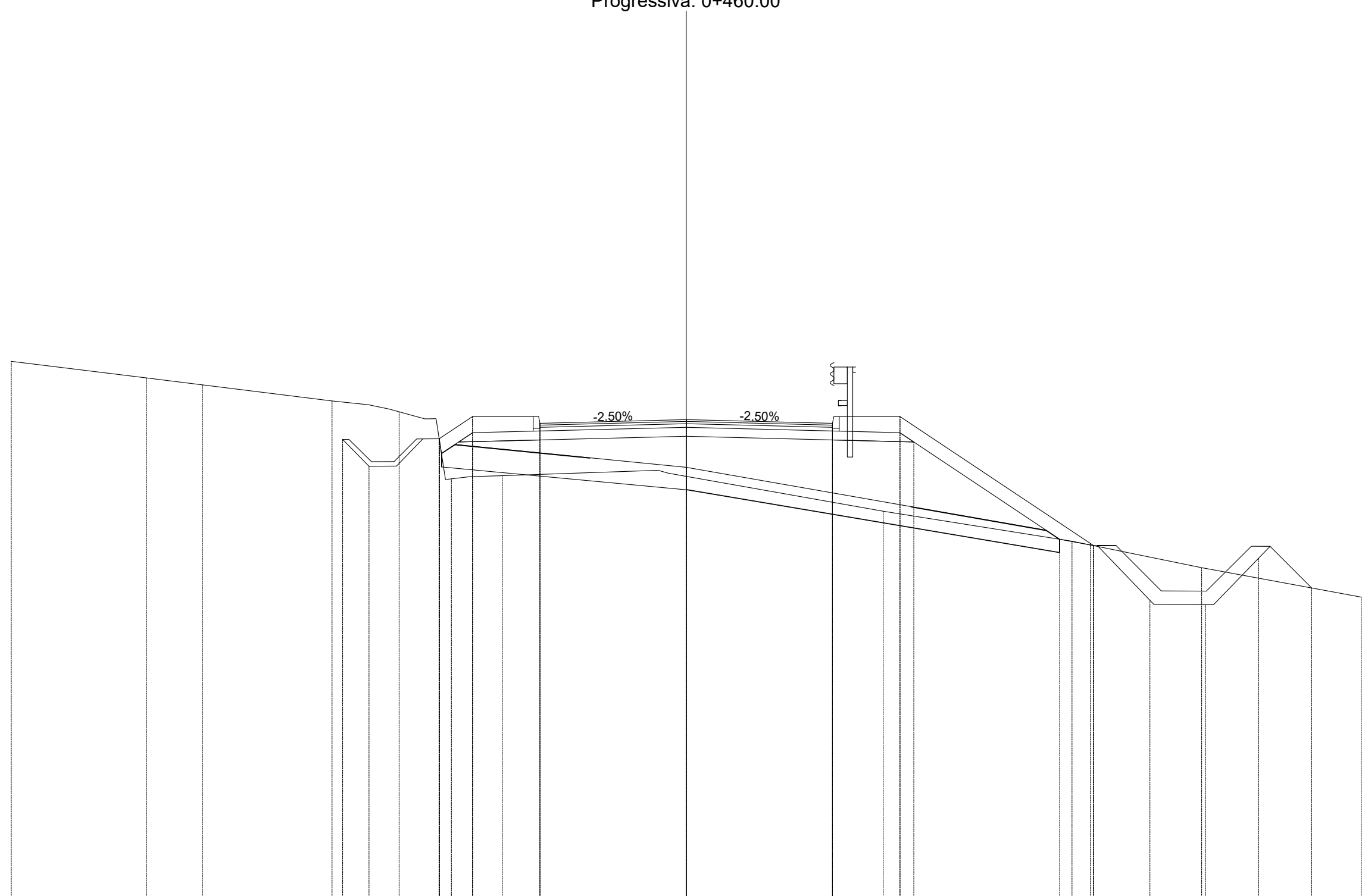


scala 1:100    Q.rif. 140.00

PROGRESSIVE TERRENO	-15.00	-14.38		-10.93	-8.41		-4.72	-3.57	-2.54	-1.05	0.00		2.85		9.89		13.82	-15.00
DISTANZE PARZIALI TERRENO		3.45	2.02		3.35	0.10					1.99		7.04		3.02		1.18	
QUOTE TERRENO	-152.51	-152.49		-152.35	-152.29		-152.27	-150.83	-150.87	-150.92	-150.96		-150.85		-149.63		-148.90	-148.67
PROGRESSIVE PROGETTO							-4.75	-3.40	-3.25		0.00		3.25	3.40	4.75		7.43	
DIST.PARZIALI PROGETTO							1.35		3.25		3.25		1.35	2.68				
QUOTE PROGETTO							-151.76	-151.76	-151.61		-151.69		-151.69	-151.84	-151.84		-150.06	

Materiale	Area (m <sup>2</sup> )
Sterro	0.003
Rilevato	13.273
Usura	0.260
Binder	0.325
Base	0.520
Sottofondo	1.960
Piattaforma stradale	0.000
Anticapillare	6.677
Geotessile	0.204
Vegetale	2.593
Fossi	4.155
Cordolo	0.073
Cunetta	0.000
Semina	0.000

**NV30 - TRATTO1**  
Sezione N.: 30  
Progressiva: 0+460.00



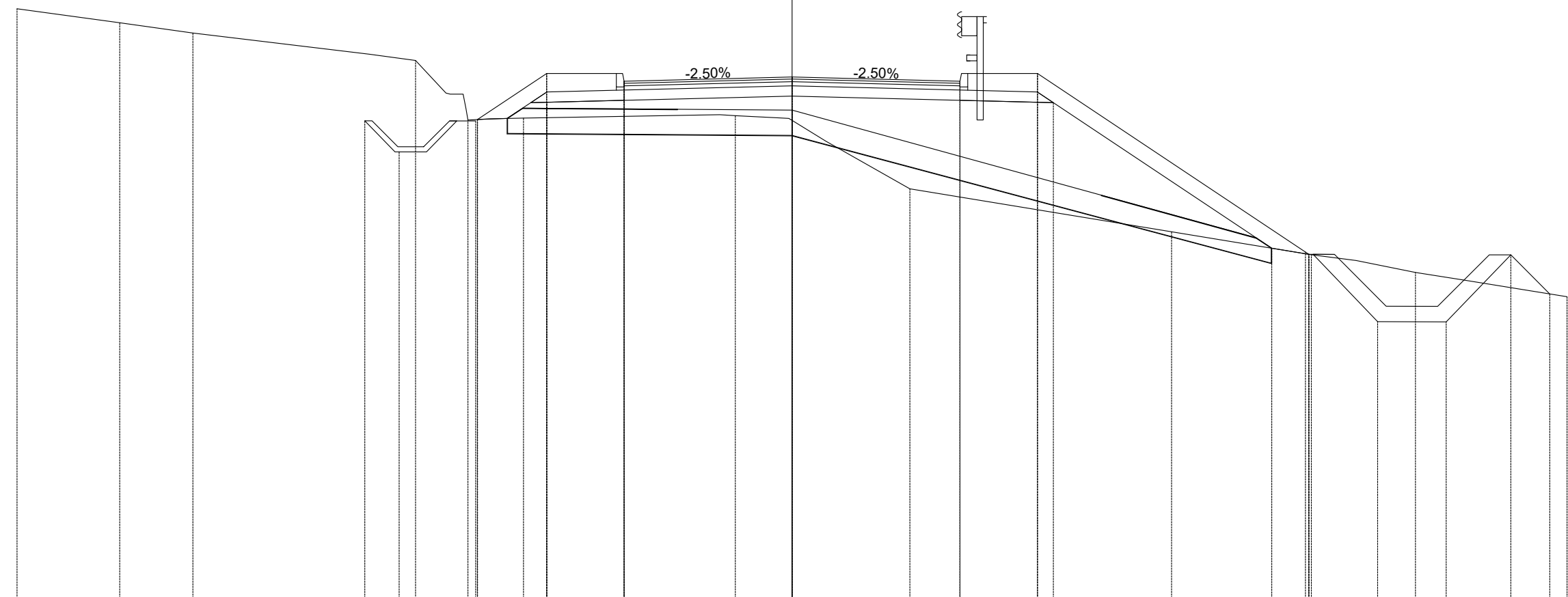
scala 1:100    Q.rif. 140.00

PROGRESSIVE TERRENO	-15.00	-12.00	-10.75	-7.87	-6.38	-5.22	-4.09	0.00	4.38	8.57	11.45	-15.00		
DISTANZE PARZIALI TERRENO	3.00	1.24	2.88	0.18	3.42	4.38	4.20	2.88	3.55					
QUOTE TERRENO	-152.21	-151.84	-151.69	-151.33	-151.09	-149.60	-149.67	-149.66	-148.88	-148.21	-147.63	-146.97		
PROGRESSIVE PROGETTO						-5.49	-4.75	-3.40	-3.25	0.00	3.25	3.40	4.75	9.05
DIST.PARZIALI PROGETTO						0.74	1.35	3.25	3.25	1.35	4.30			
QUOTE PROGETTO						-150.49	-150.99	-150.99	-150.84	-150.92	-150.84	-150.99	-150.99	-148.12

Materiale	Area (m <sup>2</sup> )
Sterro	0.001
Rilevato	14.160
Usura	0.260
Binder	0.325
Base	0.520
Sottofondo	1.960
Piattaforma stradale	0.000
Anticapillare	6.974
Geotessile	0.207
Vegetale	3.063
Fossi	4.932
Cordolo	0.073
Cunetta	0.000
Semina	0.000

NV30 - TRATTO1  
 Sezione N.: 31  
 Progressiva: 0+480.00

scala 1:100    Q.rif. 140.00

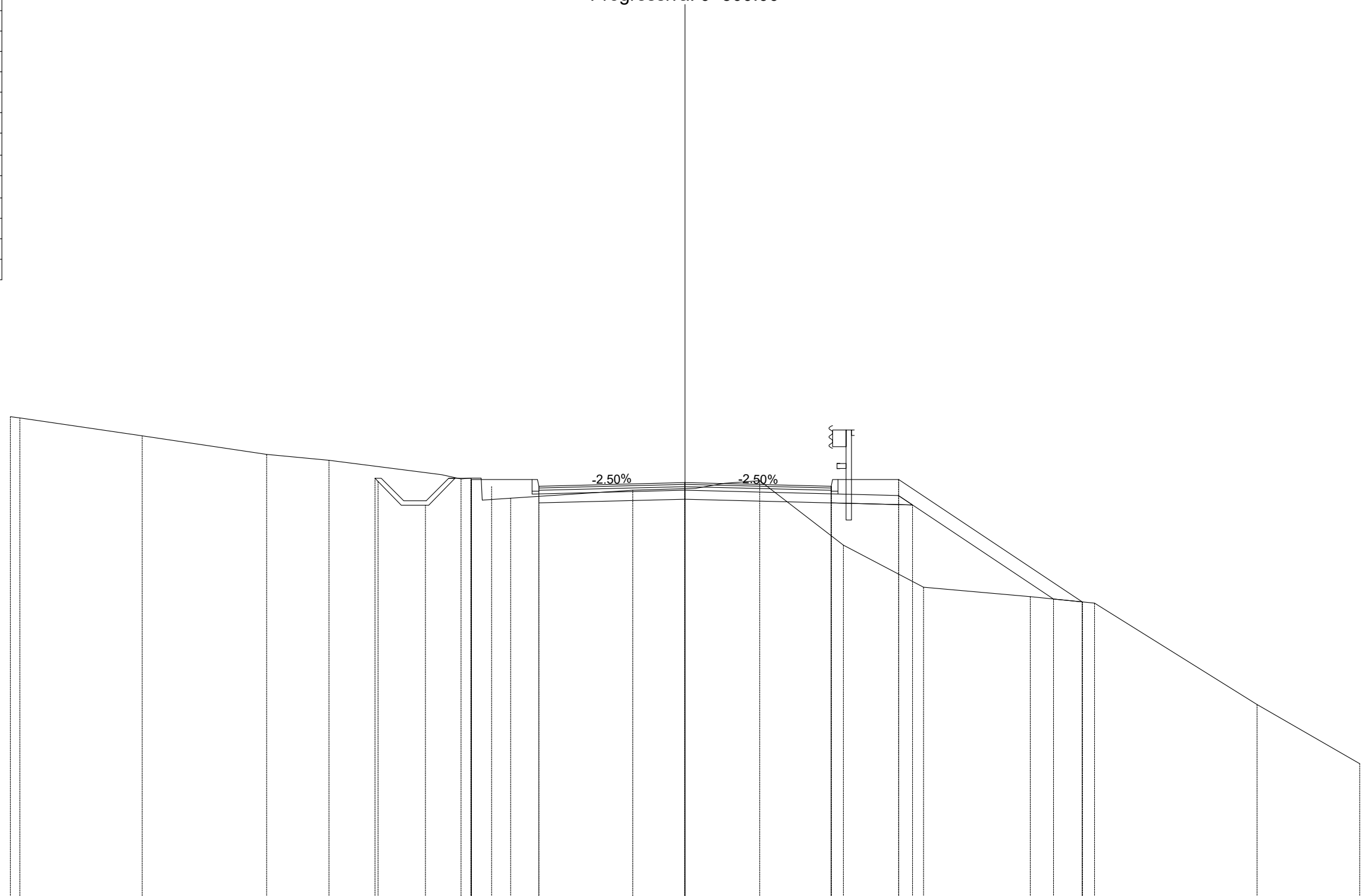


PROGRESSIVE TERRENO	-15.00	-13.01	-11.60		-7.29	-6.27	-5.20		-1.10	0.00	2.28		7.35	10.05	12.06		-15.00
DISTANZE PARZIALI TERRENO		1.99	1.42	3.42				3.80			1.62	5.07	2.70		1.14		1.98
QUOTE TERRENO	-151.47	-151.19	-151.00		-150.47	-149.31	-149.35		-149.40	-149.30	-147.98		-147.15	-146.70	-146.36		-145.89
PROGRESSIVE PROGETTO						-6.09	-4.75	-3.40	-3.25	0.00		3.25	3.40	4.75		10.00	
DIST.PARZIALI PROGETTO							1.34	1.35		3.25		3.25		1.35	5.25		
QUOTE PROGETTO						-149.32	-150.21	-150.21	-150.06	-150.14		150.06	150.21	-150.21		-146.71	

Materiale	Area (m²)
Sterro	1.403
Rilevato	5.652
Usura	0.260
Binder	0.325
Base	0.520
Sottofondo	1.630
Piattaforma stradale	0.000
Anticapillare	0.000
Geotessile	0.000
Vegetale	1.816
Fossi	0.989
Cordolo	0.073
Cunetta	0.000
Semina	0.000

**NV30 - TRATTO1**  
Sezione N.: 32  
Progressiva: 0+500.00

scala 1:100      Q.rif. 140.00



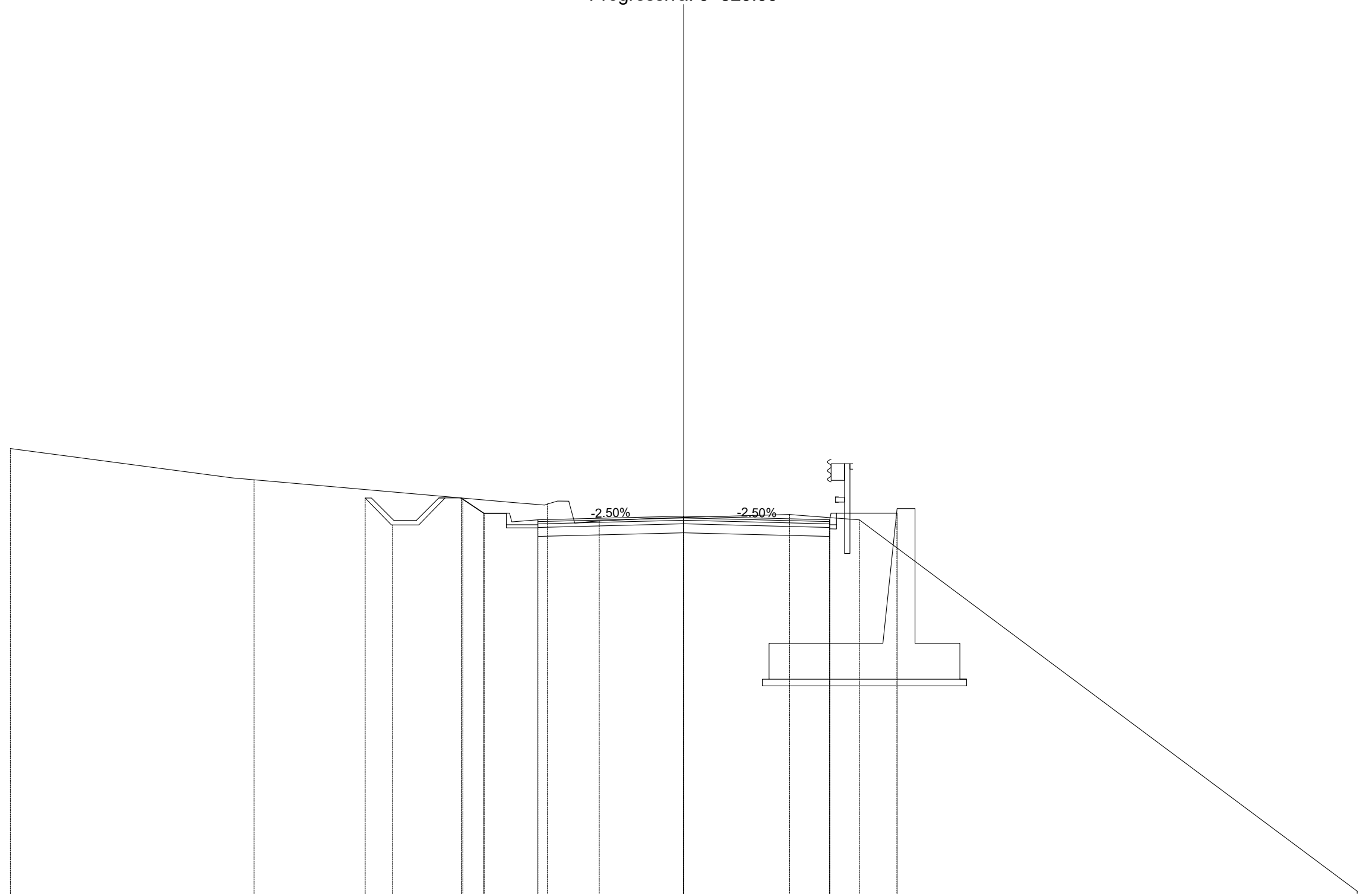
PROGRESSIVE TERRENO	-15.00	-14.79	-12.07	-9.30	-7.92	-4.98	-3.88	-1.16	0.00	1.66	3.52	5.30	7.68	9.10	12.72	15.00
DISTANZE PARZIALI TERRENO		2.72	2.77	1.39	2.50		2.71	1.16		1.86	1.78	2.37	1.43	3.61	2.28	
QUOTE TERRENO	150.84	150.81	150.41	150.00	149.87	149.45	149.03	149.20	149.24	149.41	147.98	147.05	146.84	146.69	144.44	143.12
PROGRESSIVE PROGETTO						-4.75	-3.40	-3.25	0.00	3.25	3.40	4.75		8.83		
DIST.PARZIALI PROGETTO							1.35	3.25		3.25	1.35	4.08				
QUOTE PROGETTO						149.44	149.44	149.29	149.37	149.29	149.44	149.44		146.72		



Materiale	Area (m <sup>2</sup> )
Sterro	3.343
Rilevato	0.455
Usura	0.260
Binder	0.325
Base	0.520
Sottofondo	1.300
Piattaforma stradale	0.000
Anticapillare	0.000
Geotessile	0.000
Vegetale	0.000
Fossi	0.920
Cordolo	0.037
Cunetta	0.077
Semina	0.010

NV30 - TRATTO1  
 Sezione N.: 33  
 Progressiva: 0+520.00

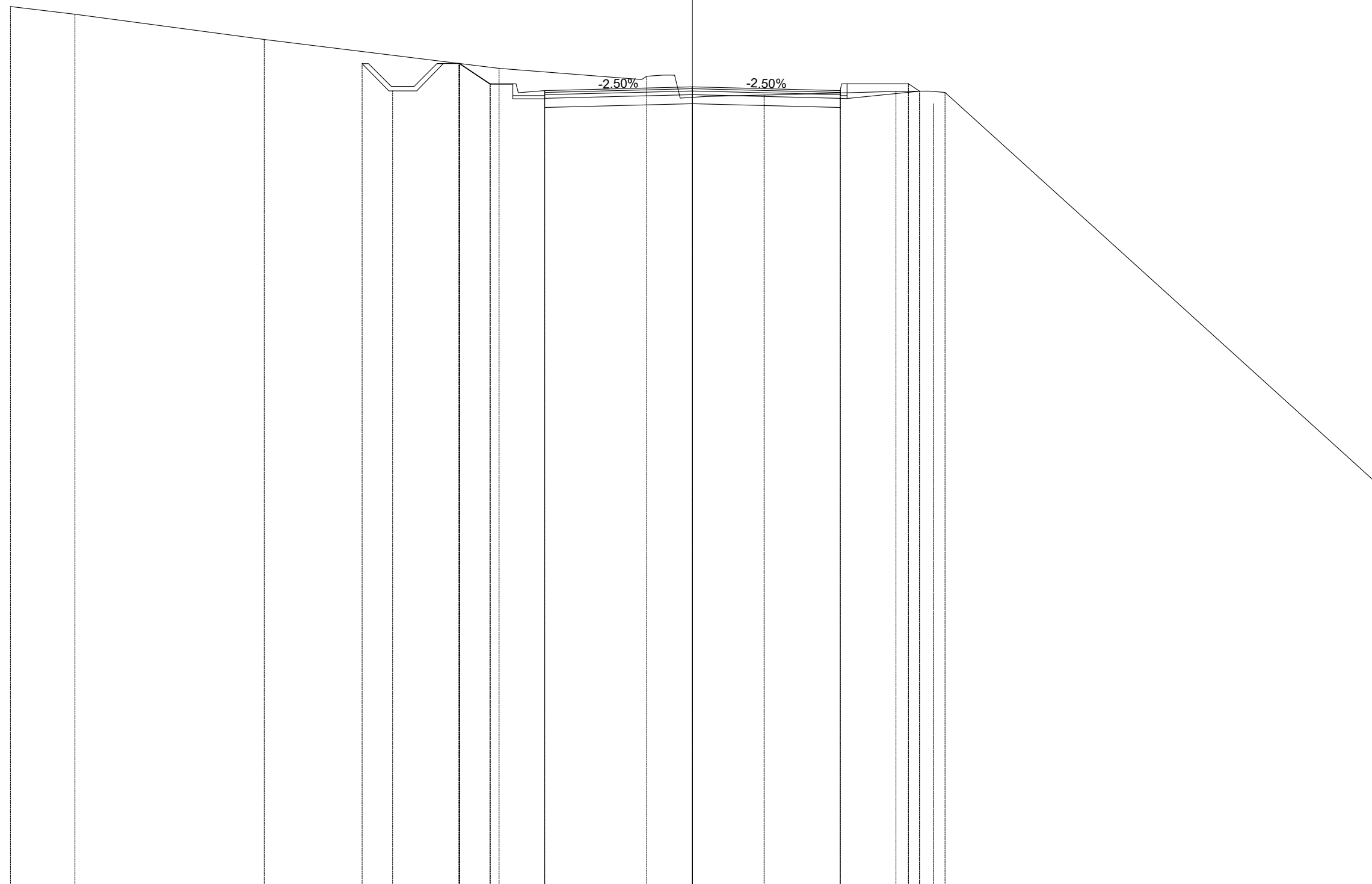
scala 1:100 Q.rif. 140.00



PROGRESSIVE TERRENO	-15.00	-9.57		-3.04	-1.88	0.00	2.36	3.91	-15.00		
DISTANZE PARZIALI TERRENO	4.93	5.76		1.35	2.36	1.36	11.09				
QUOTE TERRENO	-150.11	-149.41		-148.87	-148.49	-148.57	-148.64	-148.52	-140.25		
PROGRESSIVE PROGETTO			-4.96	-4.45	-3.95	-3.83	-3.25	0.00	3.25	3.40	4.75
DIST.PARZIALI PROGETTO			0.51	0.50	0.58	3.25	3.25	1.35			
QUOTE PROGETTO			-149.01	-148.67	-148.67	-148.47	-148.52	-148.60	-148.52	-148.67	-148.67

Materiale	Area (m <sup>2</sup> )
Sterro	3.613
Rilevato	0.000
Usura	0.260
Binder	0.325
Base	0.520
Sottofondo	1.300
Piattaforma stradale	0.000
Anticapillare	0.000
Geotessile	0.000
Vegetale	0.000
Fossi	1.006
Cordolo	0.037
Cunetta	0.077
Semina	0.012

NV30 - TRATTO1  
 Sezione N.: 34  
 Progressiva: 0+540.00

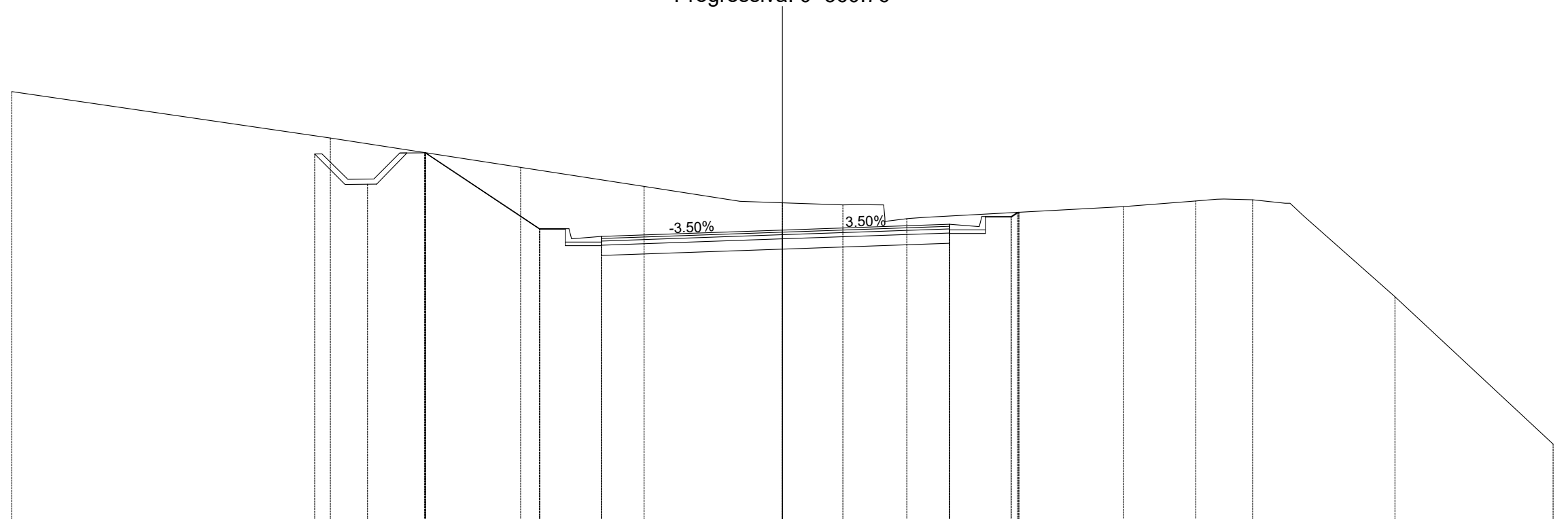


scala 1:100 Q.rif. 130.00

PROGRESSIVE TERRENO	-15.00	-13.58		-9.42			-4.25		-1.01	0.00	1.58		4.48	5.56	-15.00								
DISTANZE PARZIALI TERRENO	1.42		4.16		5.17		3.13			1.29		2.40			9.44								
QUOTE TERRENO	-149.36	-149.19		-148.64			-148.00		-147.83	-147.37	-147.41		-147.50	-147.47	-138.93								
PROGRESSIVE PROGETTO							-5.13	-5.12	-4.45	-3.95	-3.83	-3.25		0.00		3.25	3.40	4.75	4.99	5.12	5.29	5.31	
DIST.PARZIALI PROGETTO								0.67		0.58		3.25		3.25		1.35							
QUOTE PROGETTO							148.12	148.11	147.66	147.66	147.47	147.51		147.59		147.51	147.66	147.66	147.50	147.38	147.24	147.22	

Materiale	Area (m <sup>2</sup> )
Sterro	9.391
Rilevato	0.000
Usura	0.271
Binder	0.339
Base	0.542
Sottofondo	1.355
Piattaforma stradale	0.000
Anticapillare	0.000
Geotessile	0.000
Vegetale	0.000
Fossi	1.109
Cordolo	0.000
Cunetta	0.153
Semina	0.035

**NV30 - TRATTO1**  
Sezione N.: 35  
Progressiva: 0+560.76

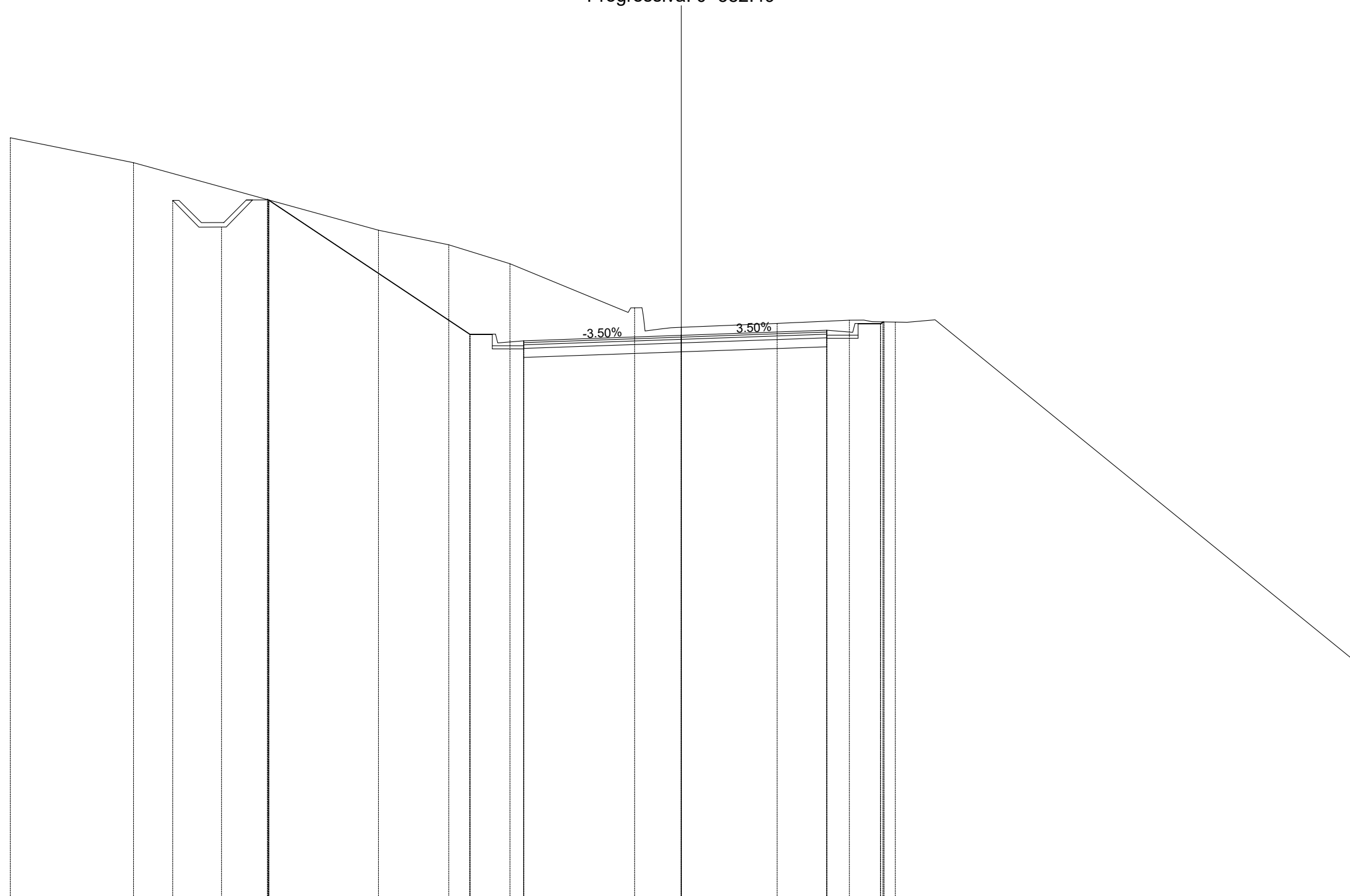


PROGRESSIVE TERRENO	-15.00		-8.80		-5.10		-2.69		0.00		1.18		2.42		6.64		8.05		9.15		11.92		-15.00
DISTANZE PARZIALI TERRENO		6.20		3.70		2.40		1.86		1.18			3.84		1.41				1.78		3.08		
QUOTE TERRENO	-148.34		-147.44		-146.87		-146.50		-146.18		-146.14		-145.87		-146.10		-146.21		-146.24		-144.35		-141.48
PROGRESSIVE PROGETTO			-6.96	-6.94	-4.72	-4.22	-4.10	-3.52	0.00			3.25	3.83	3.95	4.45	4.57	4.60						
DIST.PARZIALI PROGETTO				2.22	0.50	0.58	3.52			3.25		0.58	0.50										
QUOTE PROGETTO			147.15	147.15	145.67	145.67	145.48	145.52	-145.65			145.76	145.71	145.91	145.91	145.99	145.99						



Materiale	Area (m²)
Sterro	12.604
Rilevato	0.000
Usura	0.271
Binder	0.339
Base	0.542
Sottofondo	1.355
Piattaforma stradale	0.000
Anticapillare	0.000
Geotessile	0.000
Vegetale	0.000
Fossi	1.365
Cordolo	0.000
Cunetta	0.153
Semina	0.056

NV30 - TRATTO1  
 Sezione N.: 37  
 Progressiva: 0+582.49

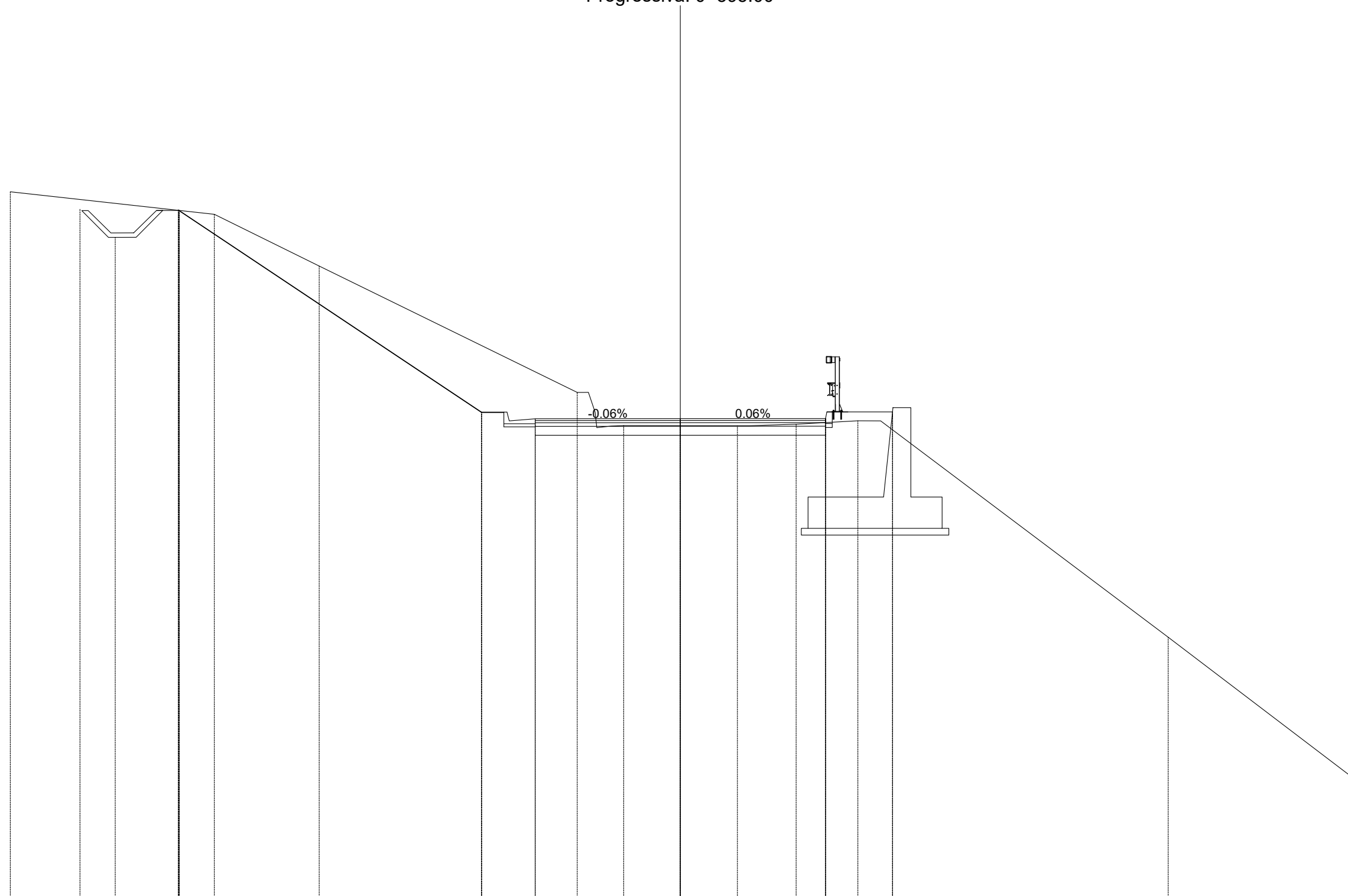


scala 1:100 Q.rif. 130.00

PROGRESSIVE TERRENO	-15.00	-12.25		-6.77	-5.20	-3.83	-1.05	0.00	2.14	3.76	4.78	-15.00					
DISTANZE PARZIALI TERRENO		2.75	5.48	1.57	1.37	2.64			2.14	1.09		9.33					
QUOTE TERRENO	-147.05	-146.49		-144.98	-144.65	-144.23	-143.25	-142.81	-142.90	-142.97	-142.93	-135.40					
PROGRESSIVE PROGETTO			-9.25	-9.22		-4.72	-4.22	-4.10	-3.52		0.00	3.25	3.83	3.95	4.45	4.53	
DIST.PARZIALI PROGETTO					4.50			0.58	3.52		3.25		0.58	0.50			
QUOTE PROGETTO			145.68	145.66		142.66	142.66	142.46	142.51		142.63		142.75	142.70	142.90	142.90	142.92

Materiale	Area (m <sup>2</sup> )
Sterro	10.221
Rilevato	0.305
Usura	0.260
Binder	0.325
Base	0.520
Sottofondo	1.300
Piattaforma stradale	0.000
Anticapillare	0.000
Geotessile	0.000
Vegetale	0.000
Fossi	1.007
Cordolo	0.037
Cunetta	0.077
Semina	0.073

**NV30 - TRATTO1**  
Sezione N.: 38  
Progressiva: 0+595.00



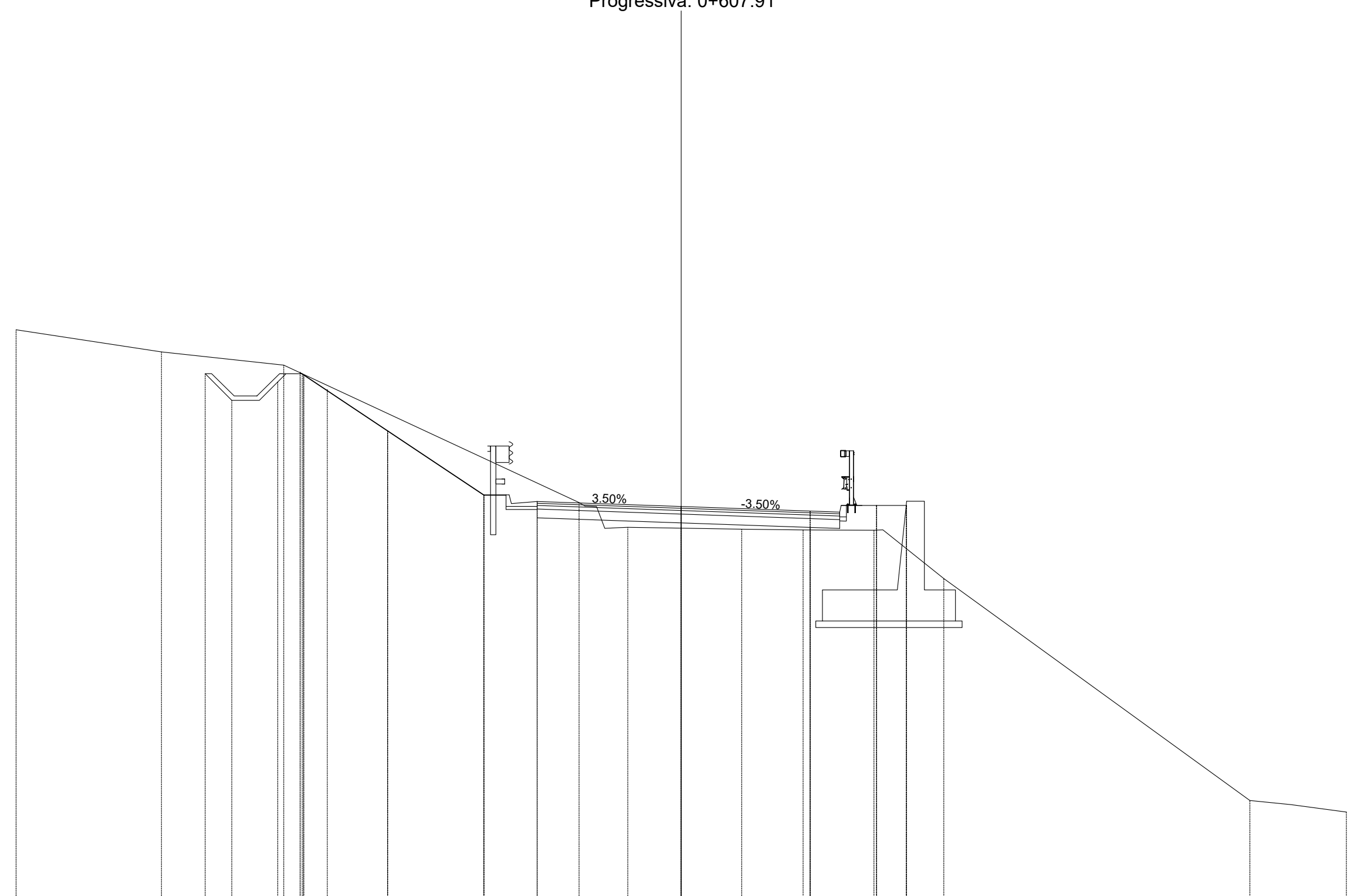
scala 1:100    Q.rif. 130.00

PROGRESSIVE TERRENO	-15.00			-10.43	-8.08				-2.31	-1.27		1.28	2.59	3.97			10.92	-15.00
DISTANZE PARZIALI TERRENO		4.57		2.35		5.78				1.27	1.28	1.05	1.38		6.44		4.08	
QUOTE TERRENO	-145.84			-145.33	-144.17				-141.35	-140.60	-140.60	-140.60	-140.63	-140.71			-135.87	-132.76
PROGRESSIVE PROGETTO			-11.24	-11.22							0.00			3.25	3.40	4.75		
DIST.PARZIALI PROGETTO					6.77					3.25		3.25		1.35				
QUOTE PROGETTO		145.43	145.42								140.76	140.76	140.76	140.91	140.91	140.91		

Materiale	Area (m <sup>2</sup> )
Sterro	3.266
Rilevato	1.436
Usura	0.273
Binder	0.341
Base	0.546
Sottofondo	1.365
Piattaforma stradale	0.000
Anticapillare	0.000
Geotessile	0.000
Vegetale	0.000
Fossi	1.312
Cordolo	0.037
Cunetta	0.077
Semina	0.046

NV30 - TRATTO1  
 Sezione N.: 39  
 Progressiva: 0+607.91

scala 1:100    Q.rif. 130.00



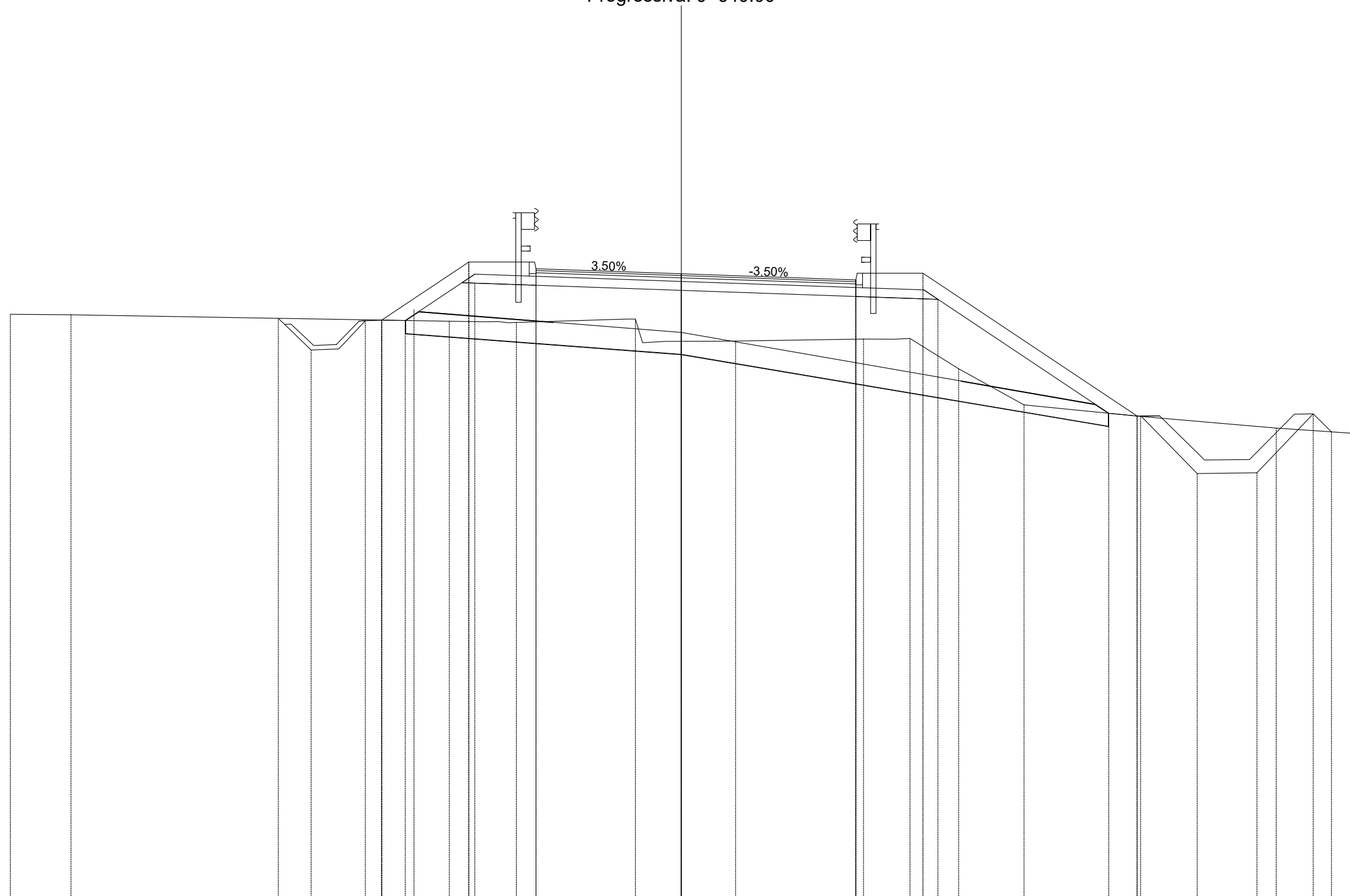
PROGRESSIVE TERRENO	-15.00	-11.72	-8.96					-2.30	-1.20		1.36	2.75	4.35	5.92		12.82	-15.00							
DISTANZE PARZIALI TERRENO		3.28	2.76		6.66				1.20	1.36				1.37		6.90	1.25							
QUOTE TERRENO	-142.81	-142.31	-142.01					-138.91	-138.35	-138.33	-138.31	-138.29	-138.29	-137.20		-132.19	-131.93							
PROGRESSIVE PROGETTO			-8.60	-8.52	-6.62					0.00		2.91	3.57	3.72	4.41	4.81	5.08							
DIST.PARZIALI PROGETTO				1.89	2.17				0.50	0.58	3.25		2.91	0.67	0.68									
QUOTE PROGETTO			141.85	141.80	140.53				139.08	139.08	138.89	138.93			138.82			138.72	138.70	138.85	138.85	138.85	138.85	





Materiale	Area (m <sup>2</sup> )
Sterro	0.000
Rilevato	13.985
Usura	0.286
Binder	0.357
Base	0.572
Sottofondo	2.067
Piattaforma stradale	0.000
Anticapillare	7.631
Geotessile	0.222
Vegetale	3.090
Fossi	3.555
Cordolo	0.074
Cunetta	0.000
Semina	0.000

NV30 - TRATTO1  
 Sezione N.: 41  
 Progressiva: 0+640.00



PROGRESSIVE TERRENO	-15.00	-13.64		-5.19	-3.69		-1.03	0.00	1.21		4.07	5.11	6.20	7.66		10.27		13.30	-15.00
DISTANZE PARZIALI TERRENO	1.36		8.46			2.41				1.89		1.09	1.46	2.61		3.03		1.70	
QUOTE TERRENO	-133.10	-133.09		-132.95	-132.92		-133.00	-132.50	-132.51		-132.55	-132.56	-131.88	-131.08		-130.82		-130.56	-130.44
PROGRESSIVE PROGETTO				-6.70	-4.75	-3.40	-3.25	0.00		3.90	4.05	5.40				10.19			
DIST.PARZIALI PROGETTO				1.95	1.35		3.25		3.90		1.35		4.79						
QUOTE PROGETTO				-132.97	-134.27	-134.27	-134.12	-134.01		-133.87	-134.02	-134.02				-130.83			



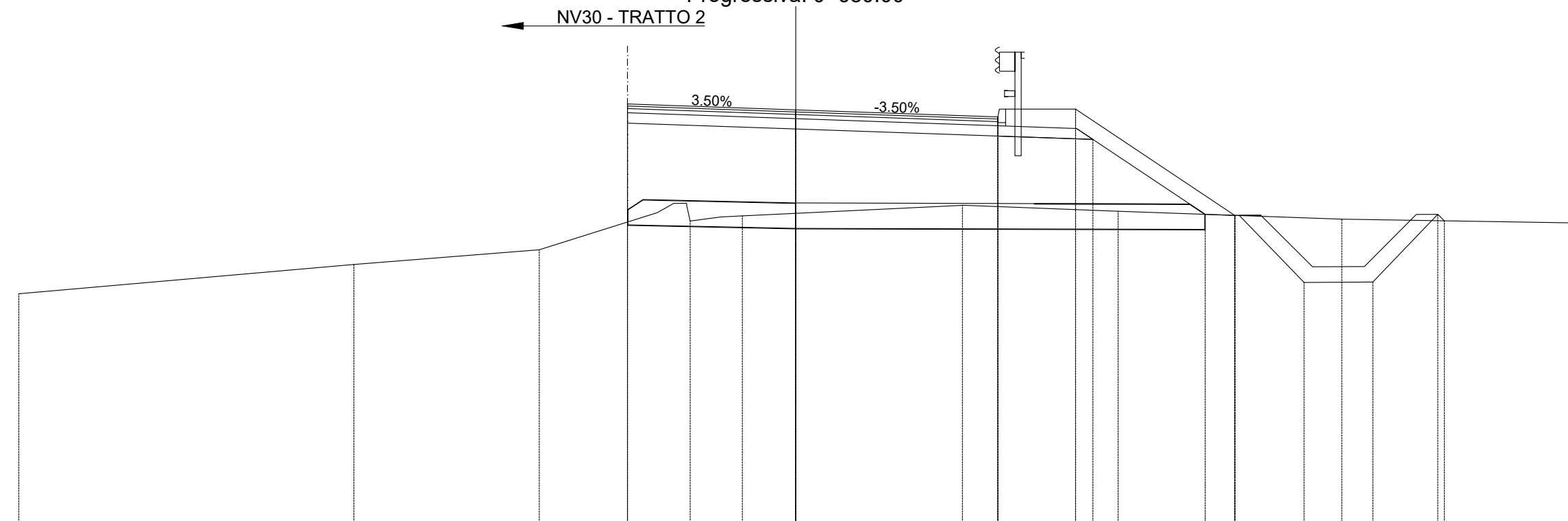
Materiale	Area (m²)
Sterro	0.000
Rilevato	15.266
Usura	0.286
Binder	0.357
Base	0.572
Sottofondo	1.765
Piattaforma stradale	0.000
Anticapillare	5.523
Geotessile	0.182
Vegetale	1.477
Fossi	3.084
Cordolo	0.037
Cunetta	0.000
Semina	0.000

**NV30 - TRATTO1**

Sezione N.: 43

Progressiva: 0+680.00

← NV30 - TRATTO 2

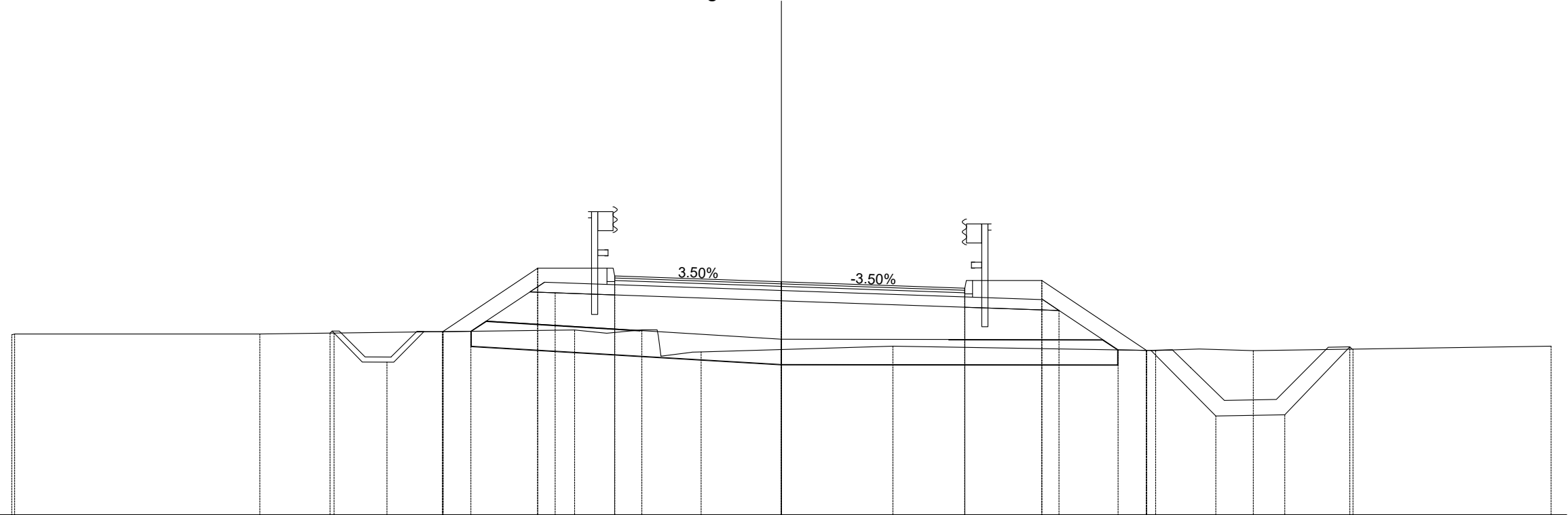


scala 1:100 Q.rif. 120.00

PROGRESSIVE TERRENO	-15.00	-8.53	-4.95	-2.04	-1.03	0.00	3.22	6.22	10.54	15.00
DISTANZE PARZIALI TERRENO	6.47	3.58	2.27	1.03	3.22	3.01	4.32	4.46		
QUOTE TERRENO	-124.46	-125.02	-125.31	-125.86	-125.96	-126.01	-126.17	-126.05	-125.90	-125.83
PROGRESSIVE PROGETTO				-3.25	0.00		3.90	4.05	5.40	8.47
DIST.PARZIALI PROGETTO				3.25	3.90	1.35	3.07			
QUOTE PROGETTO				-128.12	-128.01	-127.87	-128.02	-128.02	-125.97	

Materiale	Area (m <sup>2</sup> )
Sterro	0.000
Rilevato	9.551
Usura	0.273
Binder	0.341
Base	0.546
Sottofondo	2.002
Piattaforma stradale	0.000
Anticapillare	6.298
Geotessile	0.199
Vegetale	2.075
Fossi	3.977
Cordolo	0.074
Cunetta	0.000
Semina	0.000

**NV30 - TRATTO1**  
Sezione N.: 44  
Progressiva: 0+703.14

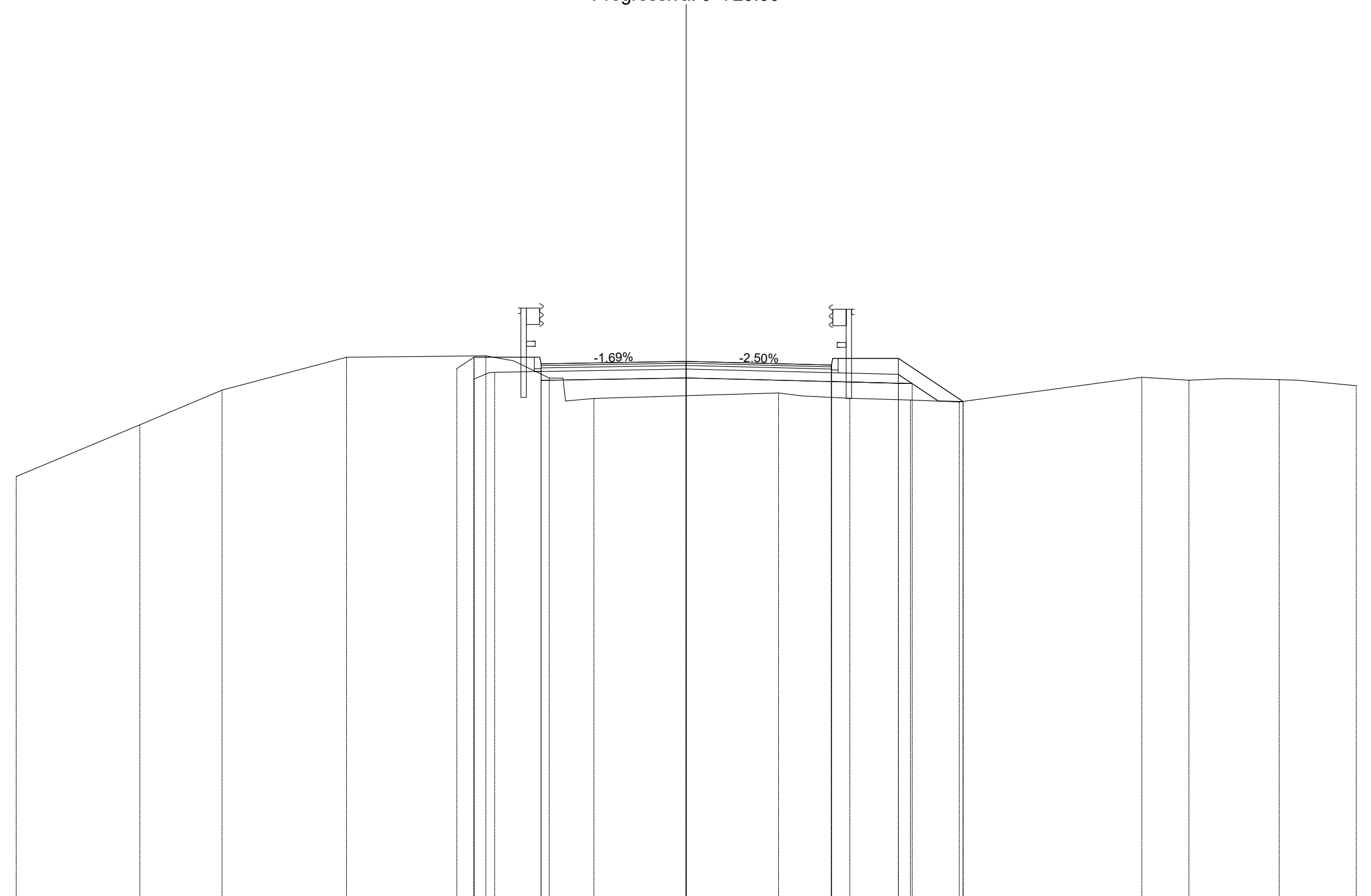


scala 1:100    Q.rif. 120.00

PROGRESSIVE TERRENO	-15.00	-14.95	-10.16	-4.03	-2.72	-1.57	0.00	2.17	7.29	9.20	-15.00
DISTANZE PARZIALI TERRENO		4.78	6.13			1.57	2.17	5.12	1.06	5.80	
QUOTE TERRENO	123.50	123.52	123.52	123.60	123.60	123.17	123.22	123.28	123.20	123.20	123.28
PROGRESSIVE PROGETTO			-6.60	-4.75	-3.40	-3.25	0.00	3.57	3.72	5.07	7.12
DIST.PARZIALI PROGETTO			1.85	1.35	3.25	3.57	1.35	2.04			
QUOTE PROGETTO			123.56	124.80	124.80	124.65	124.54	124.41	124.56	124.56	123.20

Materiale	Area (m²)
Sterro	0.411
Rilevato	3.019
Usura	0.260
Binder	0.325
Base	0.520
Sottofondo	1.630
Piattaforma stradale	0.000
Anticapillare	0.000
Geotessile	0.000
Vegetale	0.882
Fossi	0.000
Cordolo	0.074
Cunetta	0.000
Semina	0.000

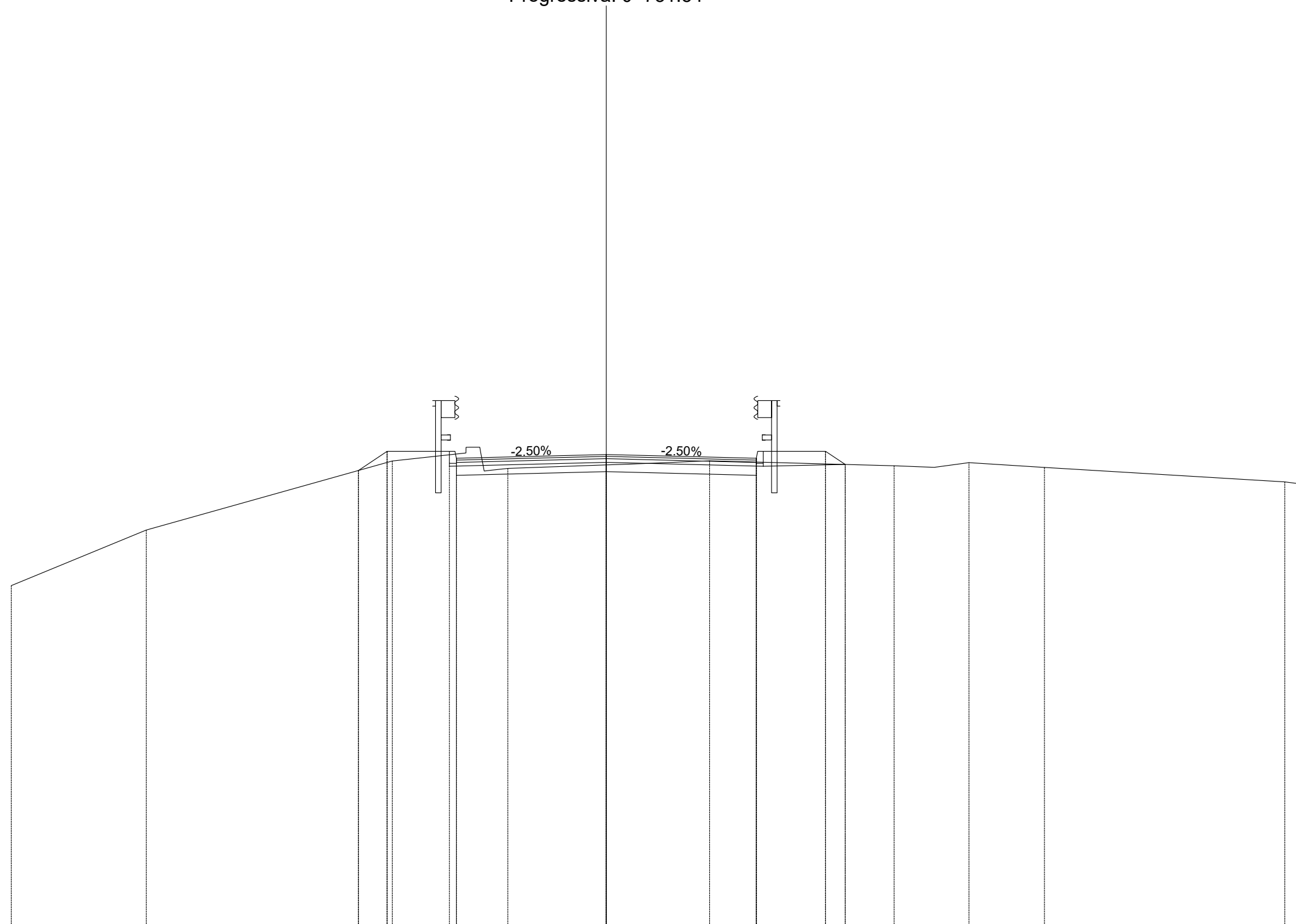
**NV30 - TRATTO1**  
Sezione N.: 45  
Progressiva: 0+720.00



PROGRESSIVE TERRENO	-15.00	-12.23	-10.39	-7.60	-4.49	-3.07	-2.07	0.00	2.07	3.66	5.02	6.11	10.20	11.25	13.27	-15.00
DISTANZE PARZIALI TERRENO		2.77	1.84	2.79	3.12		1.08		1.94	1.06	1.36	1.09	4.09	1.06	1.21	1.29
QUOTE TERRENO	-119.43	-120.59	-121.36	-122.10	-122.13	-121.64	-121.18	-121.24	-121.30	-121.18	-121.14	-121.10	-121.65	-121.59	-121.60	-121.46
PROGRESSIVE PROGETTO					-4.75	-3.40	-3.25	0.00		3.25	3.40	4.75	6.20			
DIST.PARZIALI PROGETTO						1.35	3.25		3.25		1.35	1.45				
QUOTE PROGETTO					-122.10	-122.10	-121.95	-122.01		-121.93	-122.08	-122.08	-121.11			

Materiale	Area (m²)
Sterro	1.549
Rilevato	0.000
Usura	0.260
Binder	0.325
Base	0.520
Sottofondo	1.300
Piattaforma stradale	0.000
Anticapillare	0.000
Geotessile	0.000
Vegetale	0.000
Fossi	0.000
Cordolo	0.074
Cunetta	0.000
Semina	0.000

NV30 - TRATTO1  
 Sezione N.: 46  
 Progressiva: 0+731.54



scala 1:100 Q.rif. 110.00

PROGRESSIVE TERRENO		-12.89		-9.97		-4.64		-2.13		2.24		6.24		7.86		9.49		14.70	-15.00		
DISTANZE PARZIALI TERRENO			2.92		5.33	1.60		2.13		1.40		4.00				5.21					
QUOTE TERRENO		-117.44		-118.64		-120.14		-119.98		-120.05		-120.14		-120.03		-120.10		-120.00		-119.68	-119.64
PROGRESSIVE PROGETTO						-5.37	-4.75	-3.40	-3.25		0.00		3.25	3.40		4.75	5.18				
DIST.PARZIALI PROGETTO						0.62	1.35		3.25		3.25		3.25		1.35	0.43					
QUOTE PROGETTO						-119.93	-120.35	-120.35	-120.20		-120.28		-120.20	-120.35		-120.35	-120.06				

NV30 TRATTO 1 QE  
Sezione N.: 1  
Progressiva: 0+000.00

Materiale	Area (m <sup>2</sup> )
Sterro	2.801
Rilevato	0.000
Usura	0.130
Binder	0.163
Base	0.260
Sottofondo	0.650
Piattaforma stradale	0.000
Vegetale	0.000
Cunetta	0.077
Semina	0.010



PROGRESSIVE TERRENO	-3.25	-2.83	-1.33		1.96	3.28	4.40	7.00
DISTANZE PARZIALI TERRENO			1.33	1.96			2.60	
QUOTE TERRENO	-151.73	-151.88	-152.28	-152.31	-152.36	-152.44	-152.50	-152.41
PROGRESSIVE PROGETTO	-3.25			0.00	0.58	0.70	1.20	1.72
DIST.PARZIALI PROGETTO		3.25		0.58	0.50	0.52		
QUOTE PROGETTO	-151.93			-151.85	-151.81	-152.00	-152.00	-152.35

NV30 TRATTO 1 QE  
Sezione N.: 2  
Progressiva: 0+005.00

Materiale	Area (m <sup>2</sup> )
Sterro	4.106
Rilevato	0.000
Usura	0.187
Binder	0.234
Base	0.374
Sottofondo	0.935
Piattaforma stradale	0.000
Vegetale	0.000
Cunetta	0.077
Semina	0.009



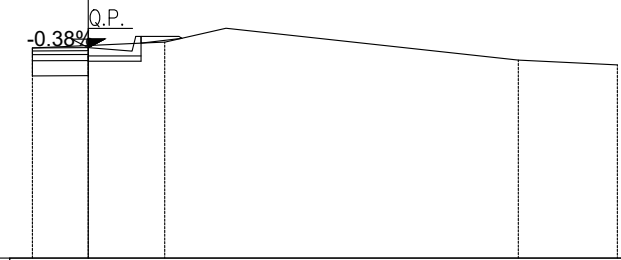
PROGRESSIVE TERRENO	-4.68	-3.17	-1.86	0.00		2.44	7.00
DISTANZE PARZIALI TERRENO		1.31	1.86	2.44		3.88	
QUOTE TERRENO	-152.38	-152.64	-152.69	-152.68		-152.67	-152.52
PROGRESSIVE PROGETTO	-4.68			0.00	0.58	0.70	1.20
DIST.PARZIALI PROGETTO		4.68		0.58	0.50	0.43	
QUOTE PROGETTO	-152.31			-152.23	-152.19	-152.38	-152.38
					-152.67	-152.67	

**NV30 TRATTO 1 QE**

Sezione N.: 3

Progressiva: 0+015.00

Materiale	Area (m <sup>2</sup> )
Sterro	0.441
Rilevato	0.007
Usura	0.030
Binder	0.037
Base	0.059
Sottofondo	0.148
Piattaforma stradale	0.000
Vegetale	0.031
Cunetta	0.077
Semina	0.000



scala 1:100 Q.rif. 150.00

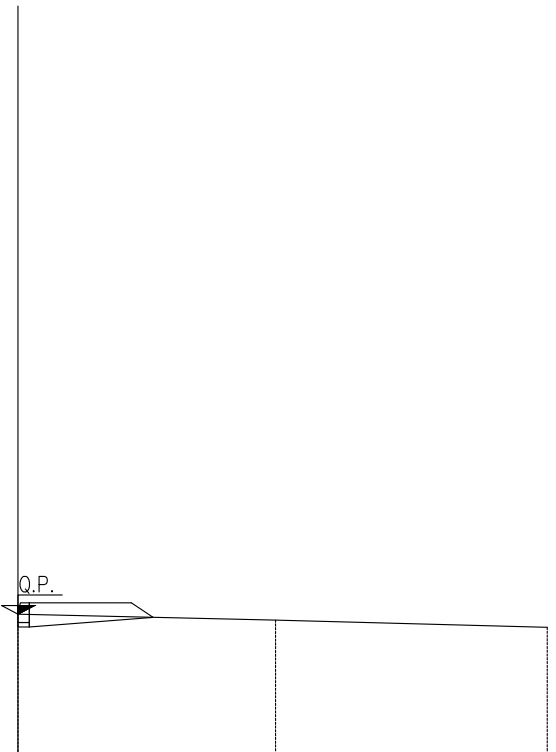
PROGRESSIVE TERRENO	-0.74	0.00	1.01		5.69	7.00
DISTANZE PARZIALI TERRENO				3.87		1.31
QUOTE TERRENO	-152.78	-152.81	-152.86		-152.62	-152.56
PROGRESSIVE PROGETTO	-0.74	0.00	0.58	0.70	1.20	1.24
DIST.PARZIALI PROGETTO		0.74	0.58	0.50		
QUOTE PROGETTO	-152.78	-152.78	-152.74	-152.93	-152.93	-152.91





**NV30 TRATTO 1 QW**  
 Sezione N.: 1  
 Progressiva: 0+000.00

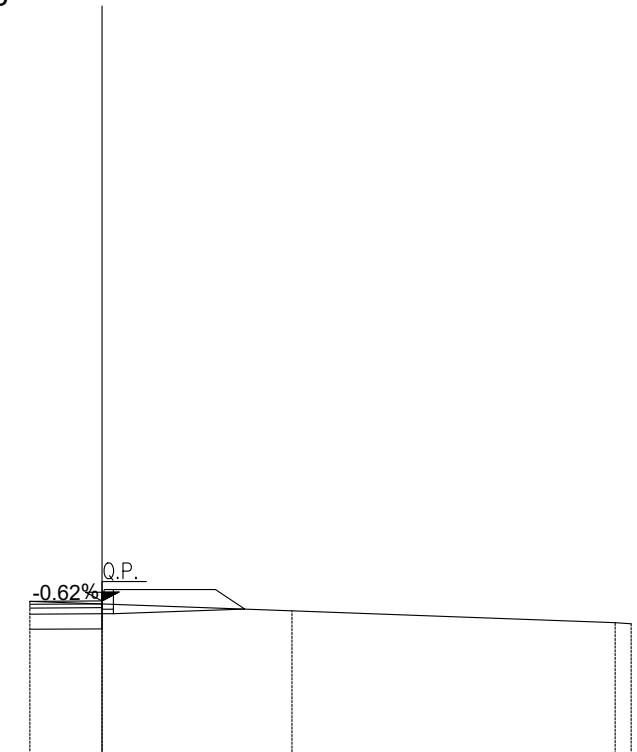
Materiale	Area (m <sup>2</sup> )
Sterro	0.000
Rilevato	0.000
Usura	0.000
Binder	0.000
Base	0.000
Sottofondo	0.000
Piattaforma stradale	0.000
Vegetale	0.000
Cordolo	0.000



PROGRESSIVE TERRENO		3.41	7.00
DISTANZE PARZIALI TERRENO	3.41	3.59	
QUOTE TERRENO	-151.96	-151.88	-151.78
PROGRESSIVE PROGETTO	0.00	0.03	0.15
DIST.PARZIALI PROGETTO		1.35	
QUOTE PROGETTO	151.96	152.11	152.11
		151.91	

**NV30 TRATTO 1 QW**  
 Sezione N.: 2  
 Progressiva: 0+005.00

Materiale	Area (m <sup>2</sup> )
Sterro	0.000
Rilevato	0.000
Usura	0.000
Binder	0.000
Base	0.000
Sottofondo	0.000
Piattaforma stradale	0.000
Vegetale	0.000
Cordolo	0.000

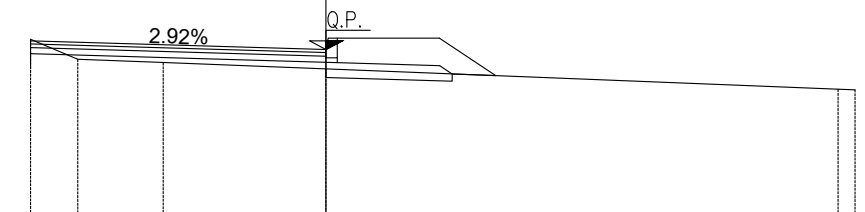


PROGRESSIVE TERRENO	-0.95	2.51	6.79	7.00
DISTANZE PARZIALI TERRENO		2.51	4.28	
QUOTE TERRENO	-152.13	-152.09	-152.00	-151.84
PROGRESSIVE PROGETTO	-0.95	0.00	0.15	1.50
DIST.PARZIALI PROGETTO	0.95	1.35		
QUOTE PROGETTO	152.13	152.13	152.28	152.28
		152.02	152.02	

NV30 TRATTO 1 QW  
 Sezione N.: 3  
 Progressiva: 0+015.00

Materiale	Area (m <sup>2</sup> )
Sterro	0.000
Rilevato	0.000
Usura	0.000
Binder	0.000
Base	0.000
Sottofondo	0.000
Piattaforma stradale	0.000
Vegetale	0.000
Cordolo	0.000

scala 1:100 Q.rif. 150.00

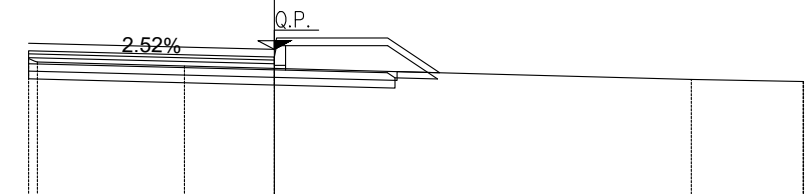


PROGRESSIVE TERRENO	-3.91	-3.28	-2.15	0.00	6.78	7.00
DISTANZE PARZIALI TERRENO		1.13	2.15		6.78	
QUOTE TERRENO	-152.30	-152.04	-151.99	-151.91	-151.64	-151.63
PROGRESSIVE PROGETTO	-3.91		-1.62	0.00	0.15	1.50
DIST.PARZIALI PROGETTO		2.29	1.62		1.35	0.74
QUOTE PROGETTO	-152.28		-152.21	-152.16	-152.31	-152.31
					-151.82	

NV30 TRATTO 1 QW  
 Sezione N.: 4  
 Progressiva: 0+018.46

Materiale	Area (m <sup>2</sup> )
Sterro	0.000
Rilevato	0.000
Usura	0.000
Binder	0.000
Base	0.000
Sottofondo	0.000
Piattaforma stradale	0.000
Vegetale	0.000
Cordolo	0.000

scala 1:100    Q.rif. 150.00



PROGRESSIVE TERRENO	-3.25	-3.13	-1.19		5.52	7.00	7.00
DISTANZE PARZIALI TERRENO		1.94	1.19		5.52	1.48	
QUOTE TERRENO	151.83	151.79	151.73	151.70		151.56	151.53
PROGRESSIVE PROGETTO	-3.25			0.00	0.15	1.50	2.19
DIST.PARZIALI PROGETTO		3.25			1.35	0.69	
QUOTE PROGETTO	-152.04			151.95	152.10	-152.10	-151.65