

COMMITTENTE:



DIREZIONE LAVORI:



APPALTATORE:

TELESE S.c.a r.l.
Consorzio Telese Società Consortile a Responsabilità Limitata



PROGETTAZIONE:

MANDATARIA



MANDANTI



IL DIRETTORE DELLA
PROGETTAZIONE:

Ing. L. LACORO

Responsabile integrazione fra le varie
prestazioni specialistiche

PROGETTO ESECUTIVO

ITINERARIO NAPOLI-BARI RADDOPPIO TRATTA CANCELLO - BENEVENTO II LOTTO FUNZIONALE FRASSO TELESINO - VITULANO 3° SUBLOTTO SAN LORENZO - VITULANO

DISEGNO

VIABILITÀ

NV30 - Viabilità di accesso all'area di soccorso al km 45+080

SEZIONI TRASVERSALI - TRATTO 2

APPALTATORE	SCALA:
IL DIRETTORE TECNICO Ing. M. FERRONI	

COMMESSA LOTTO FASE ENTE TIPO DOC. OPERA/DISCIPLINA PROGR. REV.

I F 2 R 3 2 E Z Z WA NV 3 0 0 0 0 0 2 A

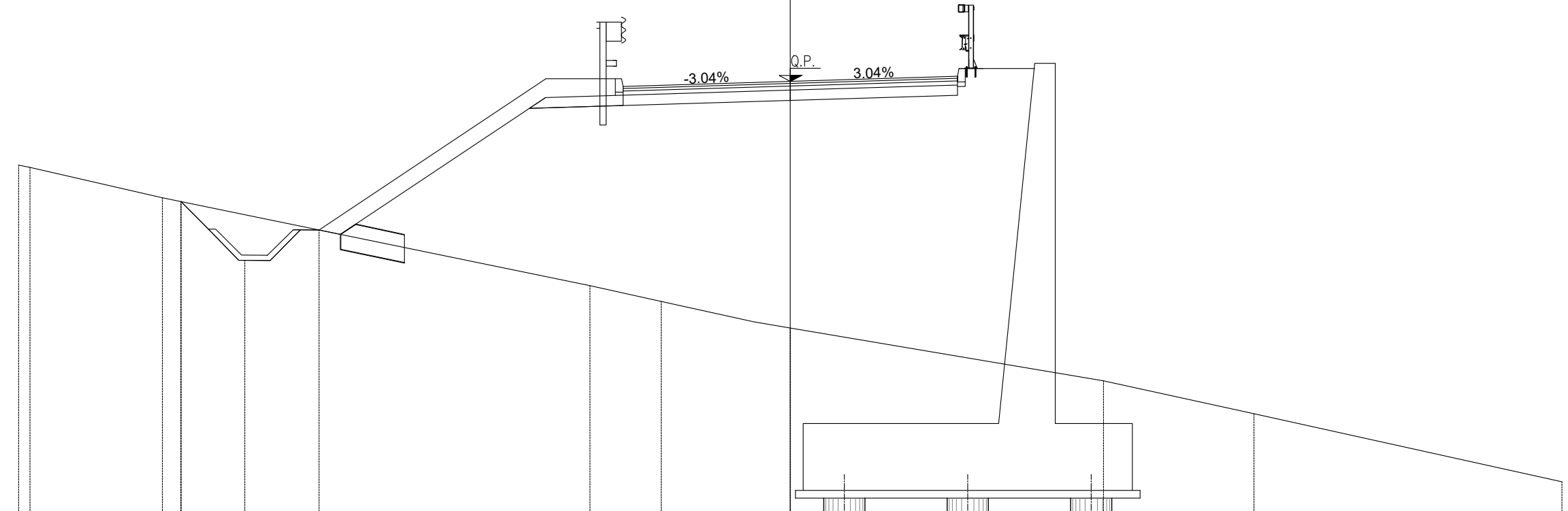
Rev.	Descrizione	Redatto	Data	Verificato	Data	Approvato	Data	Autorizzato Data
A	EMISSIONE	F. TRAPANESE	23/06/21	G. MARTUSCELLI	24/06/21	A. REZZI	24/06/21	IL PROGETTISTA L. LACORO 25/06/21

File: IF2R.3.2.E.ZZ.WA.NV.30.0.0.002.A.dwg

n. Elab.:

Materiale	Area (m ²)
Sterro	0.000
Rilevato	49.260
Usura	0.260
Binder	0.325
Base	0.520
Sottofondo	1.633
Piattaforma stradale	0.000
Anticapillare	3.005
Geotessile	0.113
Vegetale	1.981
Fossi	1.290
Cordolo	0.073
Cunetta	0.000
Semina	0.000

NV30 TRATTO 2
Sezione N.: 3
Progressiva: 0+034.09

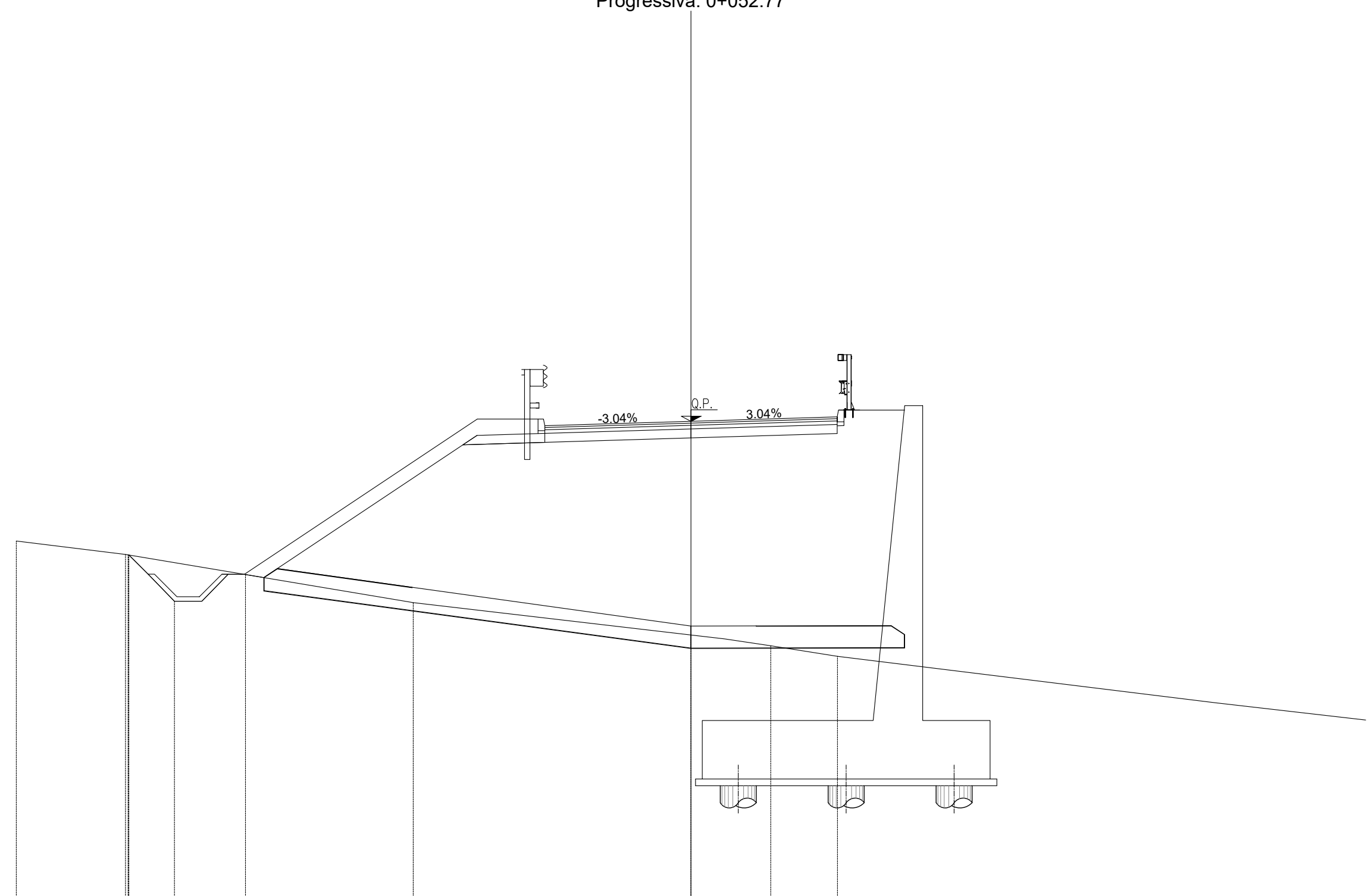


scala 1:100 Q.rif. 120.00

PROGRESSIVE TERRENO	-15.00	-14.78	-12.21	-3.89	-2.51	0.00	6.09	9.01	-15.00	
DISTANZE PARZIALI TERRENO		2.57	8.31	1.38	1.80		6.09	2.93	5.99	
QUOTE TERRENO	126.77	126.72	126.13	124.42	124.12	123.60	122.57	121.94	120.61	
PROGRESSIVE PROGETTO			-9.16	-4.75	-3.40	-3.25	0.00	3.25	3.40	4.75
DIST.PARZIALI PROGETTO			4.36	1.35	3.25		3.25	1.35		
QUOTE PROGETTO			125.51	128.45	128.45	128.30	128.39	128.49	128.64	128.64

NV30 TRATTO 2
 Sezione N.: 4
 Progressiva: 0+052.77

Materiale	Area (m²)
Sterro	0.000
Rilevato	51.880
Usura	0.260
Binder	0.325
Base	0.520
Sottofondo	1.633
Piattaforma stradale	0.000
Anticapillare	7.260
Geotessile	0.220
Vegetale	2.256
Fossi	2.024
Cordolo	0.073
Cunetta	0.000
Semina	0.000

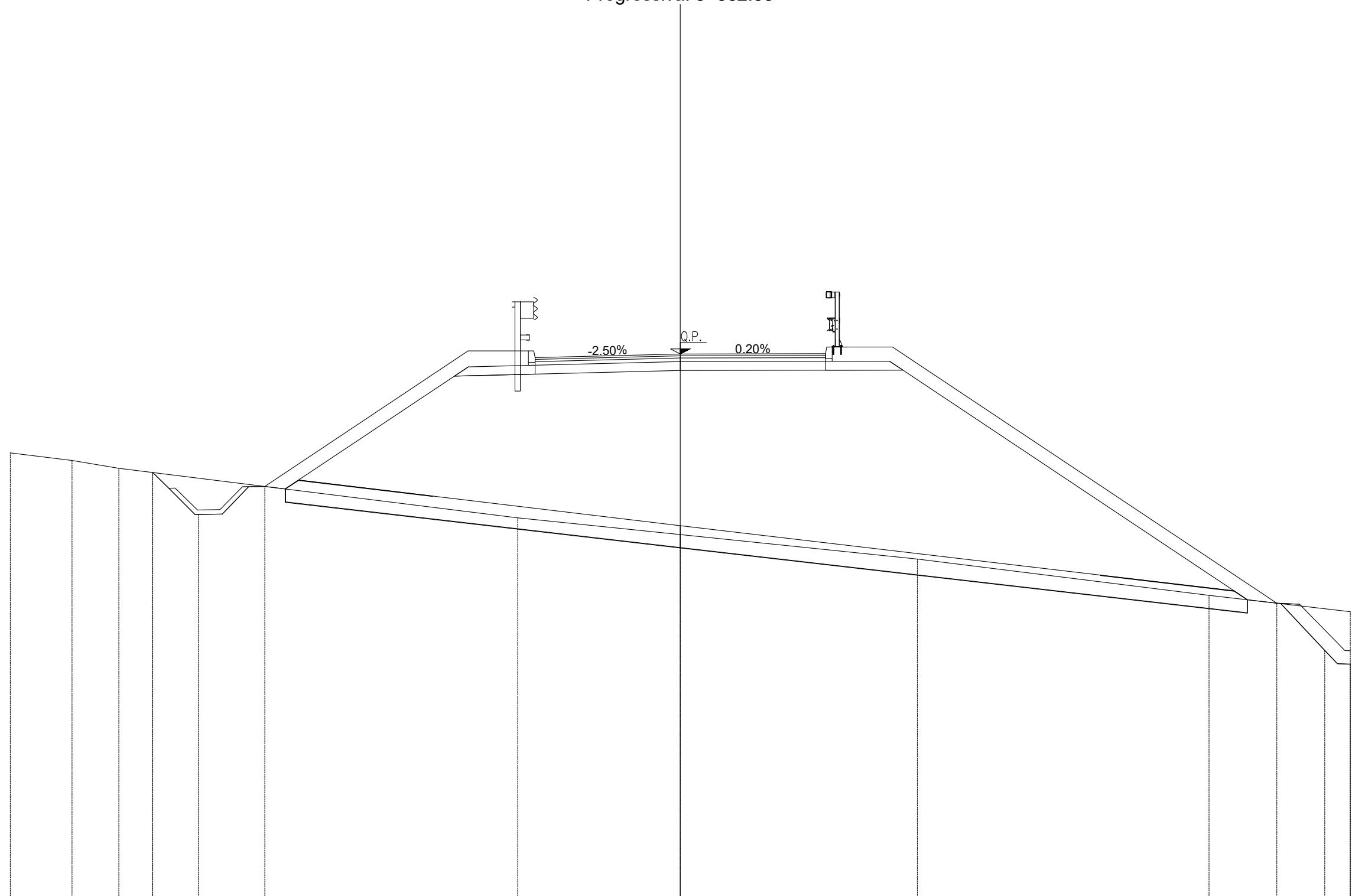


scala 1:100 Q.rif. 120.00

PROGRESSIVE TERRENO	-15.00	-12.57		-6.18		1.77	3.26			
DISTANZE PARZIALI TERRENO	2.43	6.09		6.18		1.02	1.48			
QUOTE TERRENO	-128.22	-127.92		-126.85		-125.89	-125.66			
PROGRESSIVE PROGETTO		-9.93	-9.93	-4.75	-3.40	-3.25	0.00	3.25	3.40	4.75
DIST.PARZIALI PROGETTO		5.18		1.35		3.25	3.25		1.35	
QUOTE PROGETTO		127.48	127.48	130.93	130.93	130.78	130.88	130.98	131.13	131.13

NV30 TRATTO 2
 Sezione N.: 5
 Progressiva: 0+062.00

Materiale	Area (m²)
Sterro	0.000
Rilevato	58.407
Usura	0.260
Binder	0.325
Base	0.520
Sottofondo	1.947
Piattaforma stradale	0.000
Anticapillare	10.647
Geotessile	0.284
Vegetale	5.434
Fossi	2.208
Cordolo	0.073
Cunetta	0.000
Semina	0.000

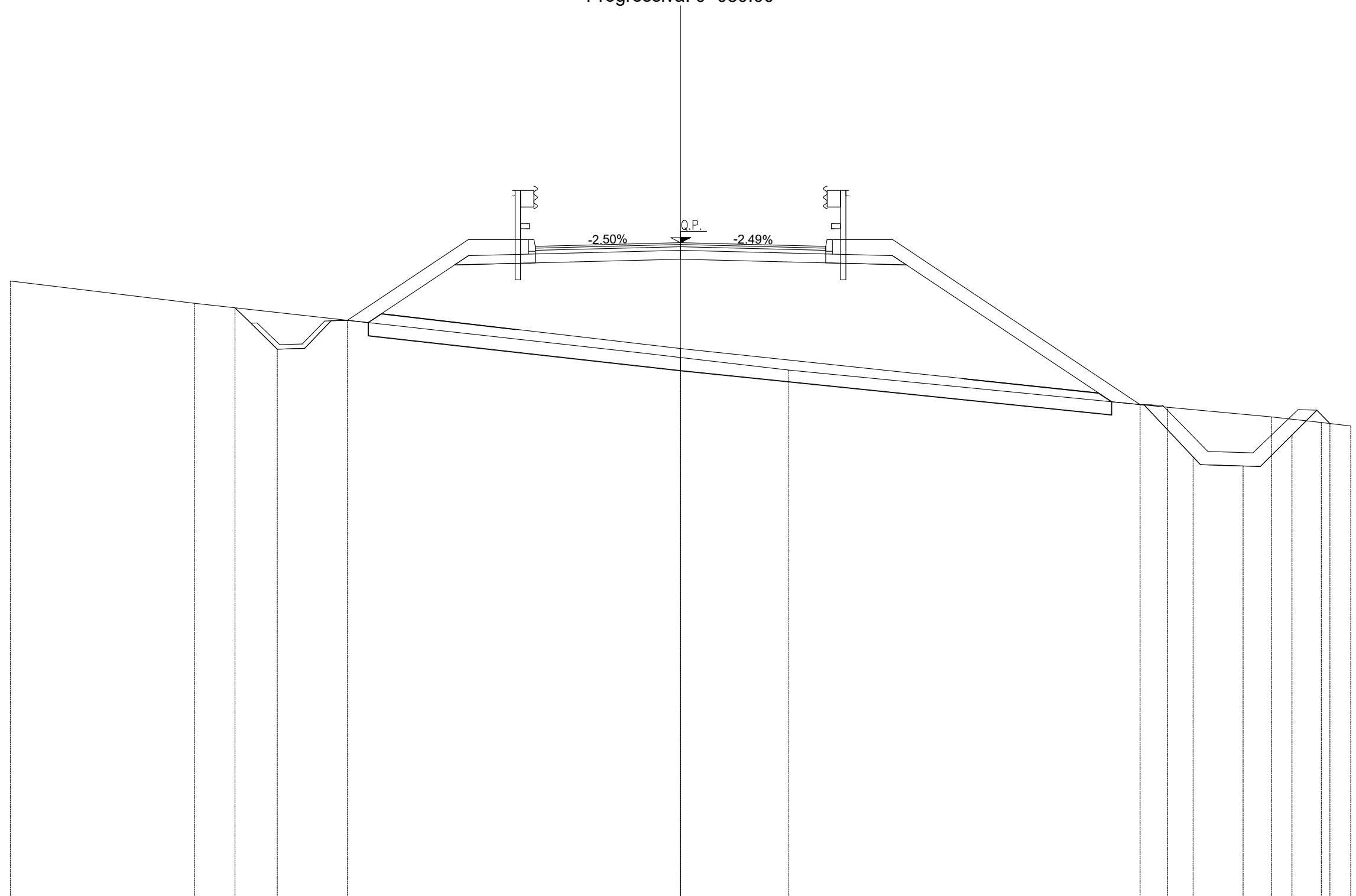


scala 1:100 Q.rif. 120.00

PROGRESSIVE TERRENO	-15.00	-13.62	-12.57		-3.64		5.31		11.84	-15.00					
DISTANZE PARZIALI TERRENO	1.38	1.05		8.67		3.64	5.31		6.53	3.16					
QUOTE TERRENO	-129.96	-129.79	-129.61		-128.51		-127.58		-126.77	-126.40					
PROGRESSIVE PROGETTO				-9.30		-4.75	-3.40	-3.25	0.00	3.25	3.40	4.75		-13.35	
DIST.PARZIALI PROGETTO				4.55		1.35		3.25	3.25		1.35		8.60		
QUOTE PROGETTO				-129.21		-132.24	-132.24	-132.09	-132.17		-132.18	-132.33	-132.33		-126.59

NV30 TRATTO 2
 Sezione N.: 6
 Progressiva: 0+080.00

Materiale	Area (m ²)
Sterro	0.000
Rilevato	29.043
Usura	0.260
Binder	0.325
Base	0.520
Sottofondo	1.960
Piattaforma stradale	0.000
Anticapillare	8.231
Geotessile	0.236
Vegetale	3.694
Fossi	4.027
Cordolo	0.073
Cunetta	0.000
Semina	0.000

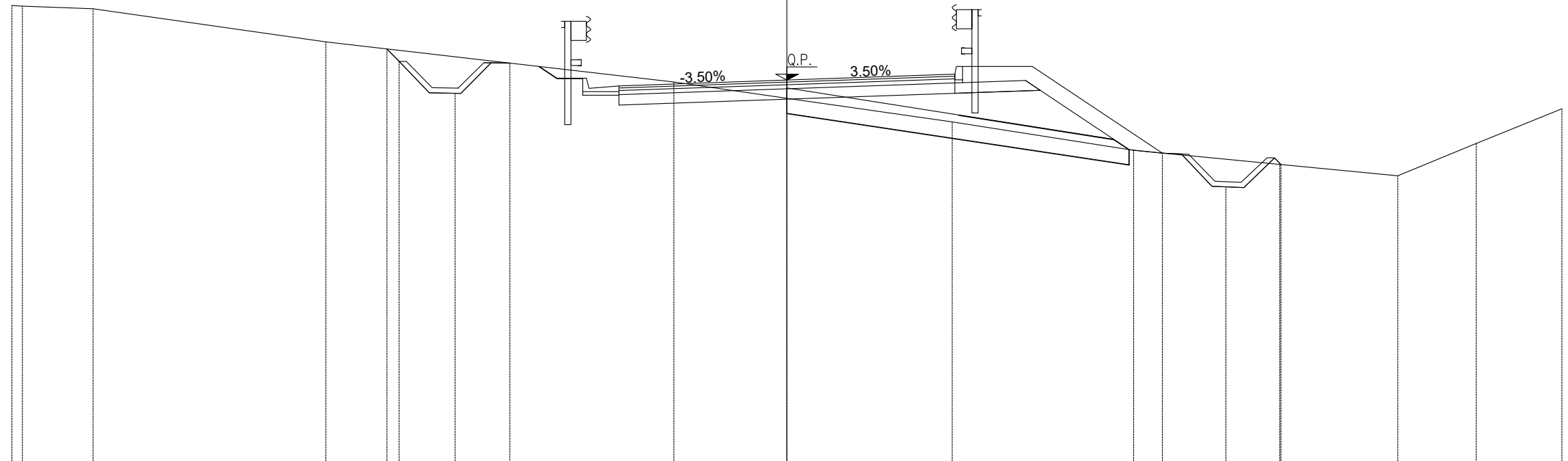


scala 1:100 Q.rif. 120.00

PROGRESSIVE TERRENO	-15.00	-10.87				2.43				10.90	13.23	14.34	-15.00
DISTANZE PARZIALI TERRENO		4.13		10.08		2.43		8.48		2.33	1.11		
QUOTE TERRENO	-133.84	-133.34			-132.13	-131.84				-131.01	-130.80	-130.67	-130.59
PROGRESSIVE PROGETTO			-7.46	-4.75	-3.40	-3.25	0.00	3.25	3.40	4.75		10.29	
DIST.PARZIALI PROGETTO			2.71	1.35		3.25	3.25		1.35	5.54			
QUOTE PROGETTO			-132.96	-134.76	-134.76	-134.61	-134.69	-134.61	-134.76	-134.76		-131.07	

Materiale	Area (m ²)
Sterro	1.388
Rilevato	2.836
Usura	0.260
Binder	0.325
Base	0.520
Sottofondo	1.602
Piattaforma stradale	0.000
Anticapillare	3.134
Geotessile	0.097
Vegetale	1.192
Fossi	1.582
Cordolo	0.037
Cunetta	0.077
Semina	0.008

NV30 TRATTO 2
Sezione N.: 7
Progressiva: 0+099.46

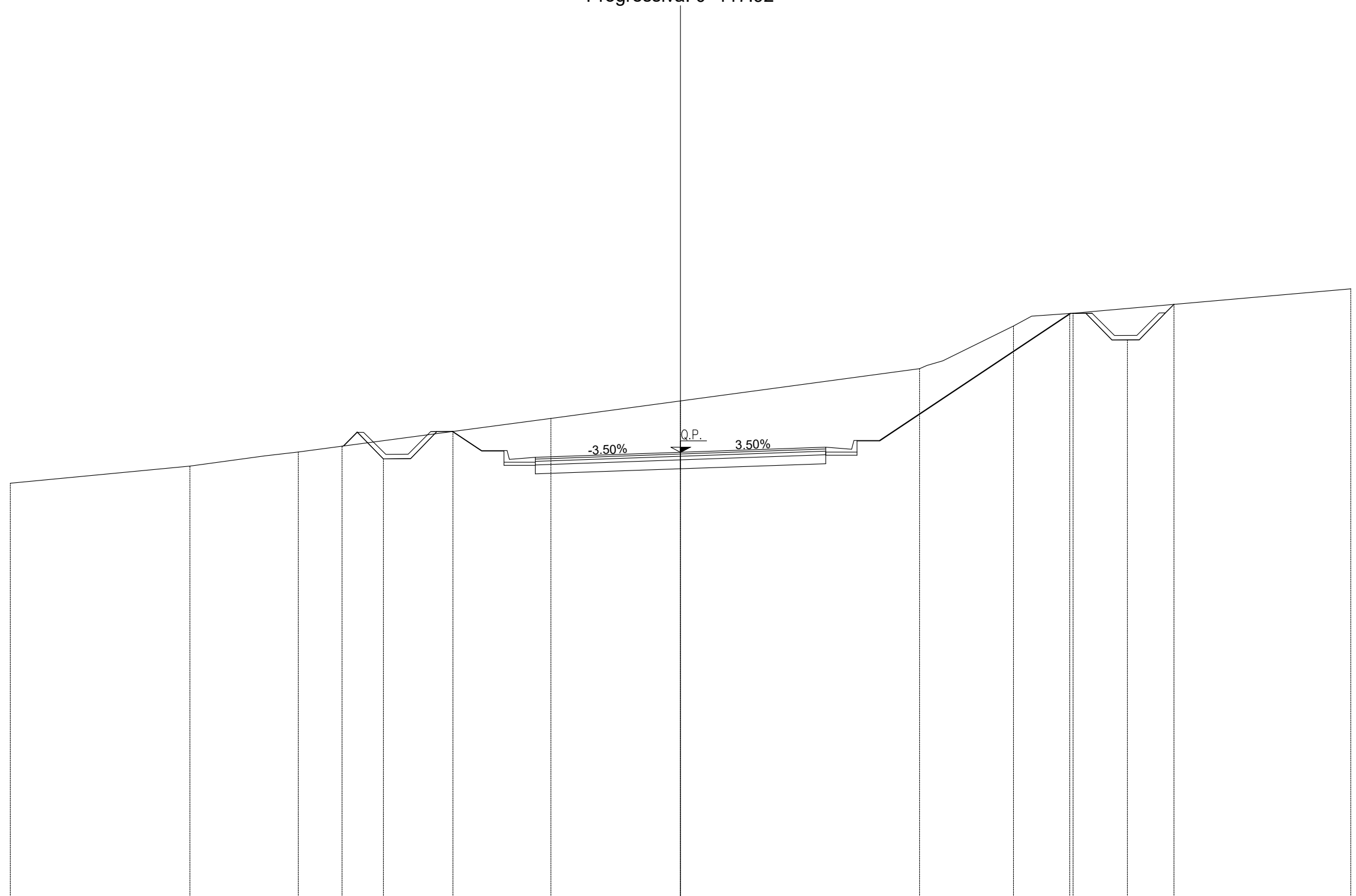


scala 1:100 Q.rif. 130.00

PROGRESSIVE TERRENO	-15.00	-14.80	-13.43		-8.92				-2.19			3.20		6.71			11.82	13.34	-15.00	
DISTANZE PARZIALI TERRENO		1.37		4.51		6.74		2.19		3.20		3.51		5.11		1.52	1.66			
QUOTE TERRENO	138.86	138.85	-138.80		-138.16				-137.38	-137.07		-136.61		-136.06			-135.57	-136.19	-136.87	
PROGRESSIVE PROGETTO							-4.81	-4.79	-4.45	-3.95	-3.83	-3.25		0.00		3.25	3.40	4.75		7.27
DIST.PARZIALI PROGETTO									0.58	3.25		3.25		1.35	2.52					
QUOTE PROGETTO							137.63	137.68	137.46	137.46	137.26	137.31		-137.42		137.53	137.68	-137.68		-136.01

NV30 TRATTO 2
 Sezione N.: 8
 Progressiva: 0+117.92

Materiale	Area (m²)
Sterro	16.029
Rilevato	0.000
Usura	0.260
Binder	0.325
Base	0.520
Sottofondo	1.300
Piattaforma stradale	0.000
Anticapillare	0.000
Geotessile	0.000
Vegetale	0.000
Fossi	1.390
Cordolo	0.000
Cunetta	0.153
Semina	0.088

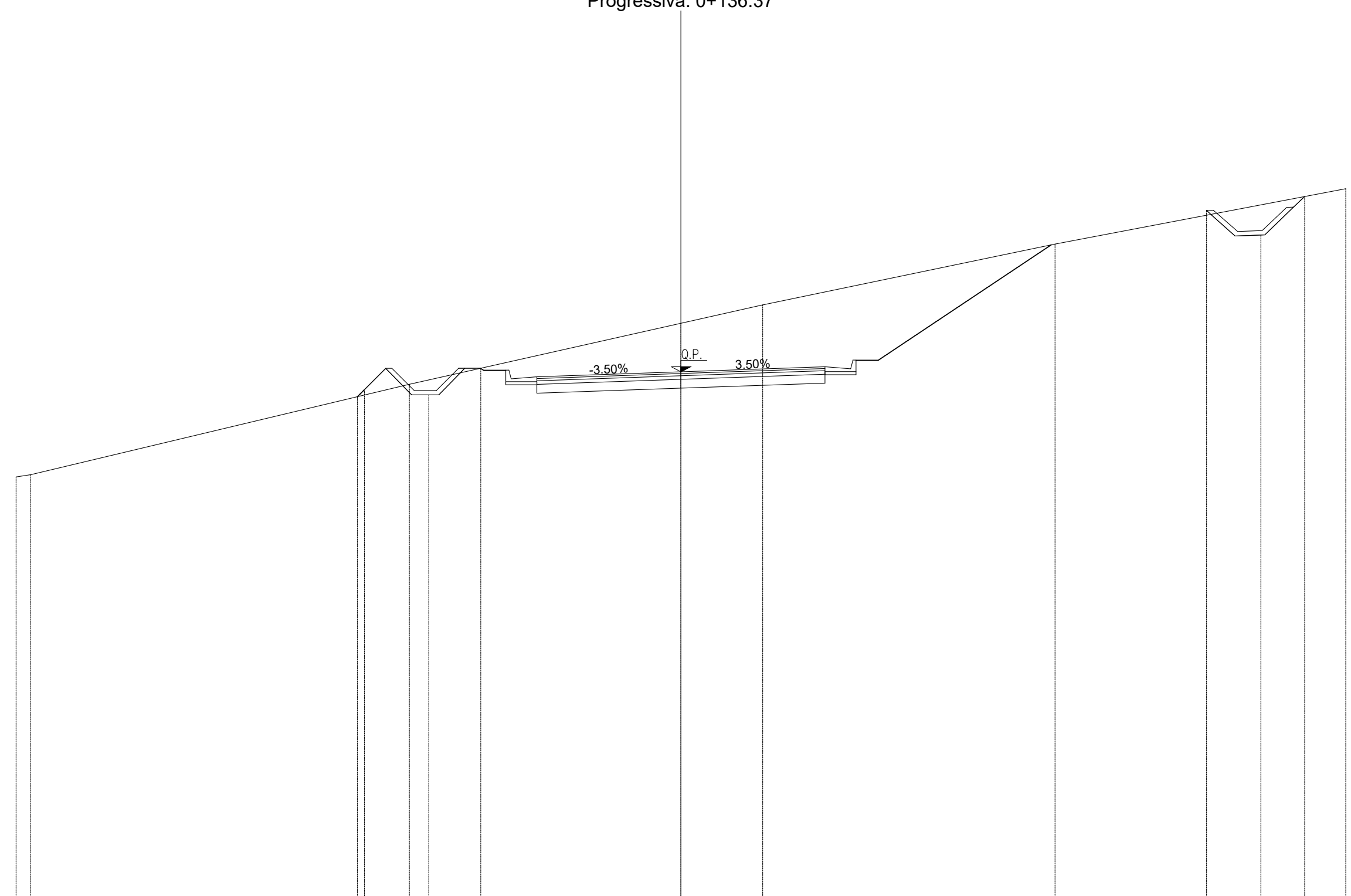


scala 1:100 Q.rif. 130.00

PROGRESSIVE TERRENO	-15.00	-10.98	-8.55		-2.90	0.00		5.35	7.45	8.79	-15.00							
DISTANZE PARZIALI TERRENO		4.02	1.68		5.65	2.90		5.35		1.58	6.21							
QUOTE TERRENO	-139.31	-139.70	-140.01		-140.76	-141.15		-141.88	-142.83	-143.12	-143.66							
PROGRESSIVE PROGETTO					-5.11	-5.09	-4.45	-3.95	-3.83	-3.25	0.00	3.25	3.83	3.95	4.45		8.71	
DIST.PARZIALI PROGETTO						0.64	0.50	0.58		3.25		3.25	0.58	0.50		4.26		
QUOTE PROGETTO					140.47	140.47	140.04	140.04	139.85	139.89		-140.01	140.12	140.07	140.27	140.27		-143.11

NV30 TRATTO 2
 Sezione N.: 9
 Progressiva: 0+136.37

Materiale	Area (m²)
Sterro	15.663
Rilevato	0.000
Usura	0.260
Binder	0.325
Base	0.520
Sottofondo	1.300
Piattaforma stradale	0.000
Anticapillare	0.000
Geotessile	0.000
Vegetale	0.000
Fossi	1.219
Cordolo	0.000
Cunetta	0.153
Semina	0.050



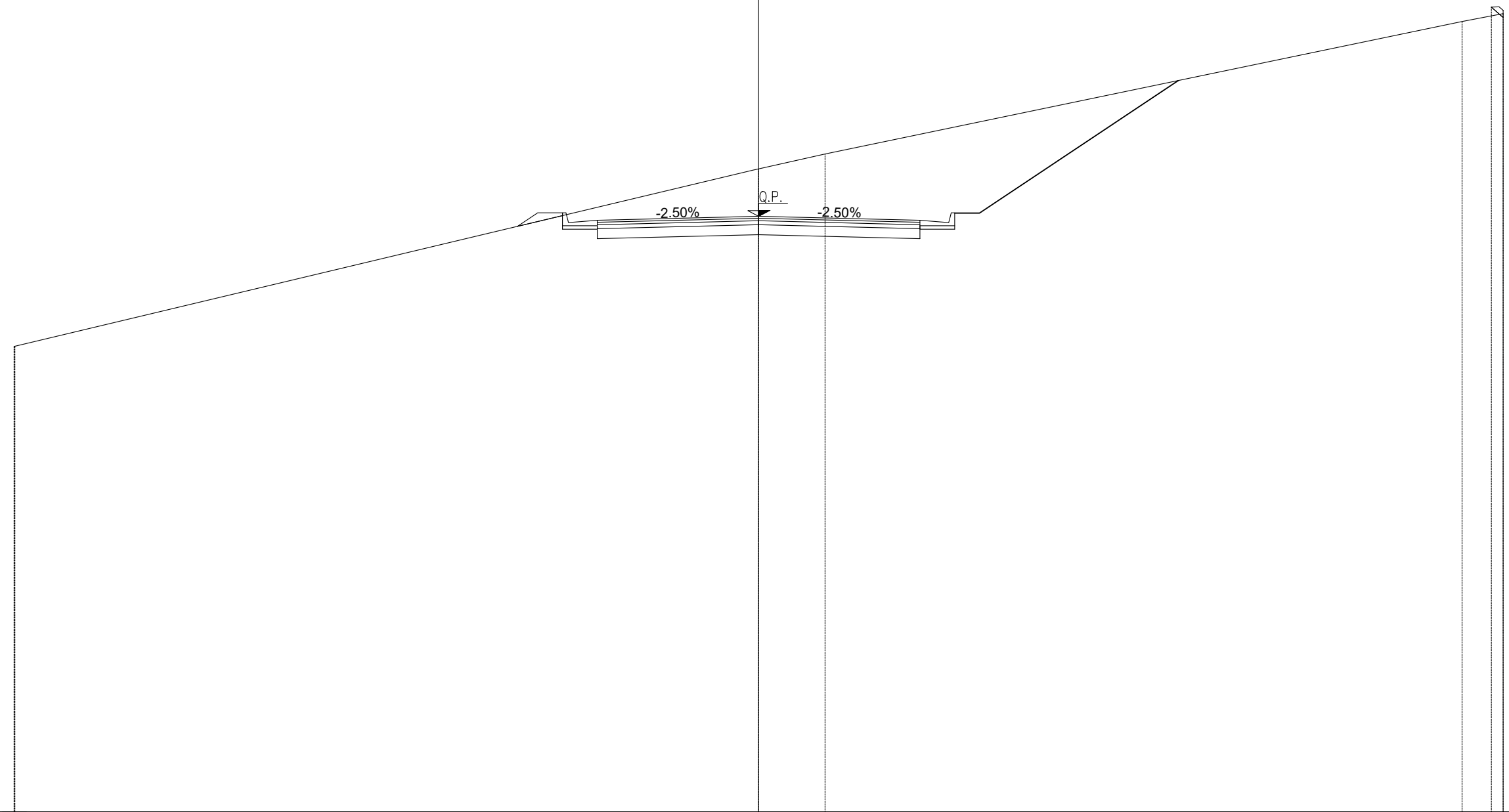
scala 1:100 Q.rif. 130.00

PROGRESSIVE TERRENO	-15.00	-14.67		-6.13		0.00	1.85		8.44		-15.00					
DISTANZE PARZIALI TERRENO			8.54		6.13		1.85		6.59		6.56					
QUOTE TERRENO	-139.49	-139.54		-141.58		-142.95	-143.37		-144.74		-145.99					
PROGRESSIVE PROGETTO					-4.53	-4.45	-3.95	-3.83	-3.25	0.00	3.25	3.83	3.95	4.45	8.34	
DIST.PARZIALI PROGETTO						0.58	3.25		3.25	0.58		3.89				
QUOTE PROGETTO				141.94	141.90	141.90	141.70	141.75		141.86		141.97	141.93	142.12	142.12	144.72

NV30 TRATTO 2
Sezione N.: 10
Progressiva: 0+142.45

Materiale	Area (m ²)
Sterro	14.967
Rilevato	0.000
Usura	0.260
Binder	0.325
Base	0.520
Sottofondo	1.300
Piattaforma stradale	0.000
Anticapillare	0.000
Geotessile	0.000
Vegetale	0.093
Fossi	0.003
Cordolo	0.000
Cunetta	0.153
Semina	0.045

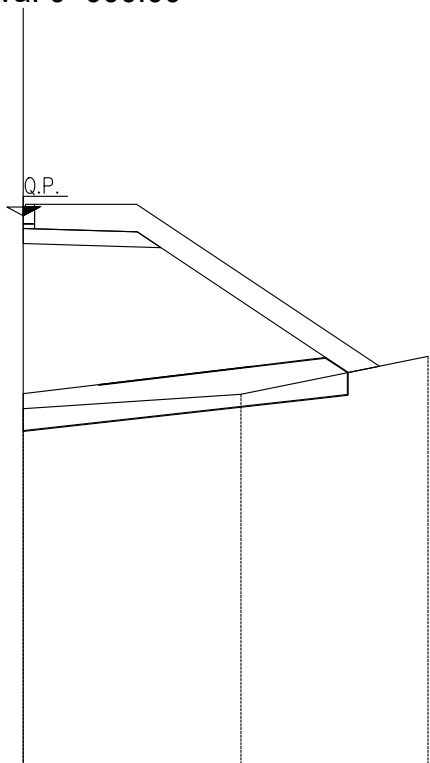
scala 1:100 Q.rif. 130.00



PROGRESSIVE TERRENO	-15.00	-14.98				0.00	1.34				14.17	15.00
DISTANZE PARZIALI TERRENO			14.87			1.34			12.83			
QUOTE TERRENO	139.38	139.38				-142.95	-143.25				-145.92	-146.08
PROGRESSIVE PROGETTO				-4.86	-4.45	0.00		3.25	3.83	3.95	4.45	8.45
DIST.PARZIALI PROGETTO					0.58	3.25		3.25	0.58		4.00	
QUOTE PROGETTO			-141.80	-142.07	-142.07	-141.87	-141.92	-142.00	-141.87	-142.07	-142.07	-144.73

NV30 QE
Sezione N.: 1
Progressiva: 0+000.00

Materiale	Area (m ²)
Sterro	0.000
Rilevato	6.410
Usura	0.000
Binder	0.000
Base	0.000
Sottofondo	0.333
Piattaforma stradale	0.000
Anticapillare	2.191
Geotessile	0.081
Vegetale	1.550
Cordolo	0.037

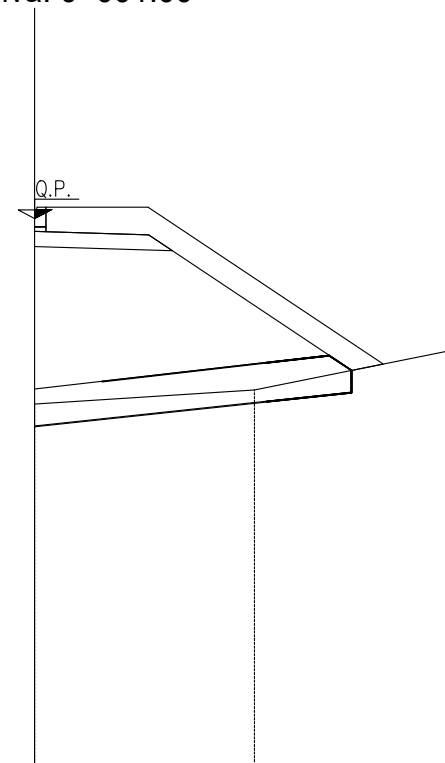


scala 1:100 Q.rif. 120.00

PROGRESSIVE TERRENO			2.88		5.35
DISTANZE PARZIALI TERRENO		2.88		2.47	
QUOTE TERRENO		-124.70		-124.89	-125.40
PROGRESSIVE PROGETTO	0.00	0.03	0.15	1.50	4.71
DIST.PARZIALI PROGETTO			1.35	3.21	
QUOTE PROGETTO	-127.26	-127.41		-127.41	-125.27

NV30 QE
Sezione N.: 2
Progressiva: 0+001.00

Materiale	Area (m ²)
Sterro	0.000
Rilevato	6.006
Usura	0.000
Binder	0.000
Base	0.000
Sottofondo	0.333
Piattaforma stradale	0.000
Anticapillare	2.136
Geotessile	0.081
Vegetale	1.513
Cordolo	0.037

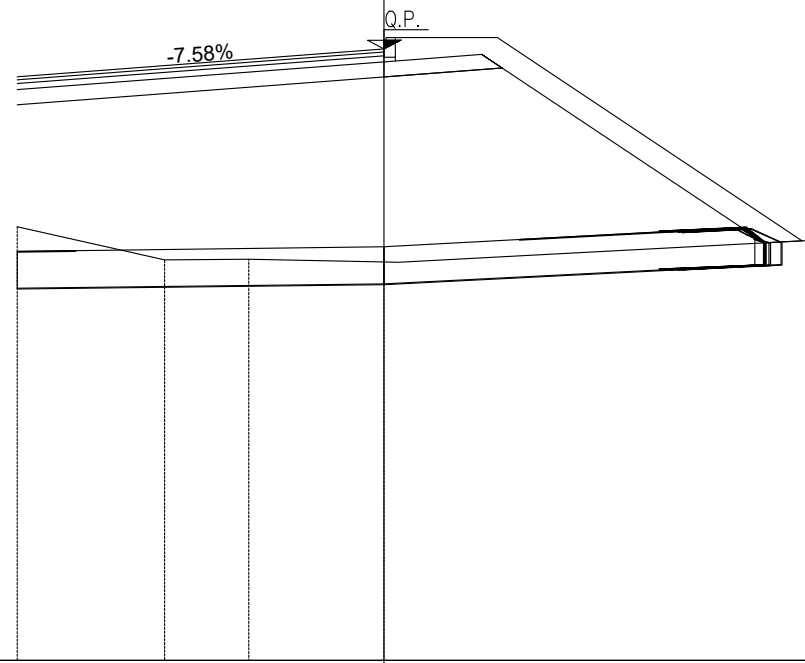


scala 1:100 Q.rif. 120.00

PROGRESSIVE TERRENO			2.91		5.56
DISTANZE PARZIALI TERRENO		2.91		2.65	
QUOTE TERRENO		-124.76		-124.95	-125.49
PROGRESSIVE PROGETTO	0.00	0.03	0.15	1.50	4.55
DIST.PARZIALI PROGETTO			1.35	3.05	
QUOTE PROGETTO	-127.22	-127.37		-127.37	-125.34
					-125.29

Materiale	Area (m ²)
Sterro	0.000
Rilevato	18.433
Usura	0.294
Binder	0.367
Base	0.587
Sottofondo	1.753
Piattaforma stradale	0.000
Anticapillare	5.126
Geotessile	0.411
Vegetale	1.727
Cordolo	0.037

NV30 QE
 Sezione N.: 3
 Progressiva: 0+007.15

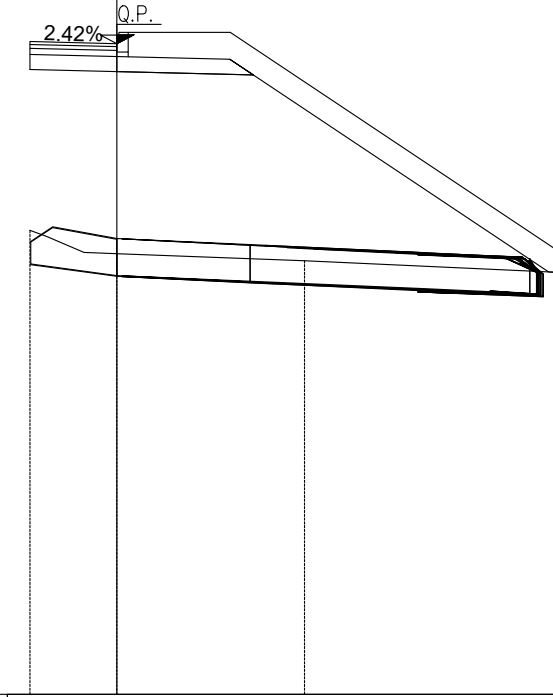


scala 1:100 Q.rif. 120.00

PROGRESSIVE TERRENO	-4.85		-2.90		-1.79													-5.66		
DISTANZE PARZIALI TERRENO	1.95		1.11		1.79													5.47		
QUOTE TERRENO	-125.73		-125.30		-125.30		-125.27												-125.56	
PROGRESSIVE PROGETTO	-4.85	-4.21			-1.47	-1.33	-0.72	-0.37	0.00	0.15	1.50	2.84	3.40	3.92	4.48	4.71	5.09	5.24	5.44	5.53
DIST.PARZIALI PROGETTO	0.65		2.73		0.60		1.35			1.34		0.55	0.52	0.55						
QUOTE PROGETTO	-127.74	-127.79			127.97	127.98	128.03	128.06	128.09	128.24	128.24	127.22	126.80	126.45	126.06	125.91	125.71	125.64	125.57	125.55

Materiale	Area (m ²)
Sterro	0.000
Rilevato	11.275
Usura	0.046
Binder	0.057
Base	0.092
Sottofondo	0.560
Piattaforma stradale	0.000
Anticapillare	7.067
Geotessile	0.416
Vegetale	2.083
Cordolo	0.037

NV30 QE
 Sezione N.: 4
 Progressiva: 0+010.00

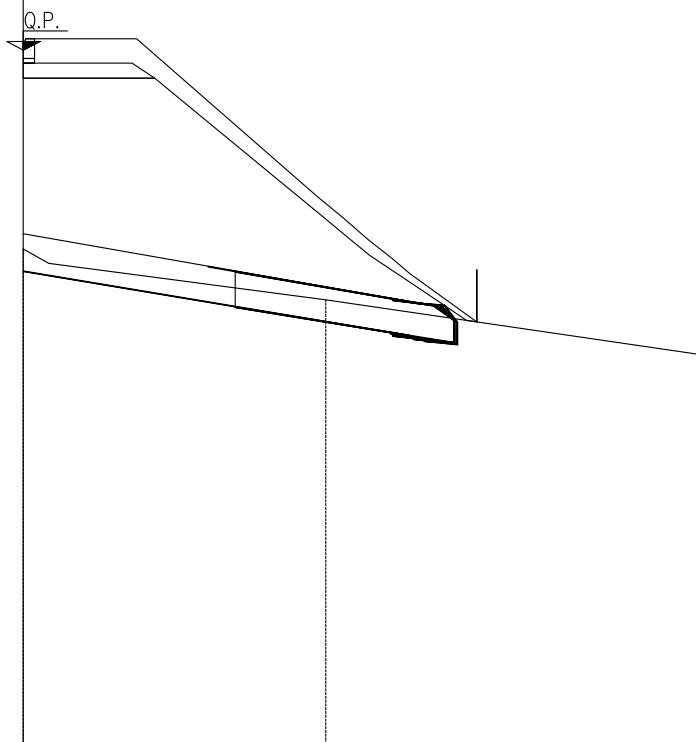


scala 1:100 Q.rif. 120.00

PROGRESSIVE TERRENO	-1.15		0.00		2.48													6.00	
DISTANZE PARZIALI TERRENO	2.48		3.52																
QUOTE TERRENO	-126.14	-125.83			-125.74												-125.57		
PROGRESSIVE PROGETTO	-1.15	0.00	0.15	1.50	3.98	4.13	4.58	4.75	4.94	5.13	5.24	5.36	5.51	5.66	6.00				
DIST.PARZIALI PROGETTO	1.15		1.35		2.48		0.45												
QUOTE PROGETTO	-128.63	128.61	128.76	-128.76	126.79	126.68	126.34	126.22	126.10	125.97	125.90	125.82	125.74	125.68	125.57				

NV30 QE
 Sezione N.: 5
 Progressiva: 0+013.29

Materiale	Area (m²)
Sterro	0.000
Rilevato	9.485
Usura	0.000
Binder	0.000
Base	0.000
Sottofondo	0.318
Piattaforma stradale	0.000
Anticapillare	2.752
Geotessile	0.185
Vegetale	0.000
Cordolo	0.037



scala 1:100 Q.rif. 120.00

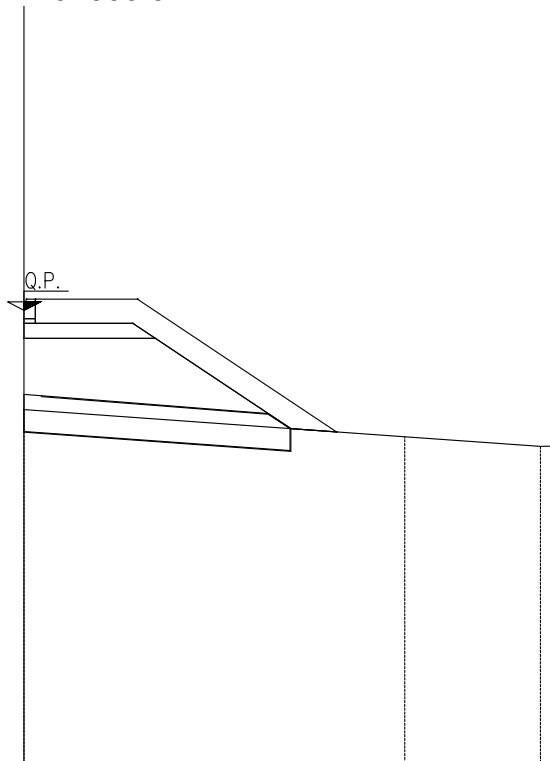
PROGRESSIVE TERRENO		0.33		4.00		9.00							
DISTANZE PARZIALI TERRENO			3.67		5.00								
QUOTE TERRENO		-126.54		-125.87		-125.13							
PROGRESSIVE PROGETTO	0.00	0.03	0.15	1.50	1.77	3.88	4.22	4.55	4.88	5.11	6.00	6.00	
DIST.PARZIALI PROGETTO			1.35		2.12				0.89				
QUOTE PROGETTO	129.17	129.32		129.32	129.09		127.24	126.96	126.67	126.41	126.21	125.57	125.57

NV30 QW

Sezione N.: 1

Progressiva: 0+000.01

Materiale	Area (m ²)
Sterro	0.000
Rilevato	2.699
Usura	0.000
Binder	0.000
Base	0.000
Sottofondo	0.318
Piattaforma stradale	0.000
Anticapillare	1.697
Geotessile	0.069
Vegetale	1.274
Cordolo	0.037



scala 1:100 Q.rif. 120.00

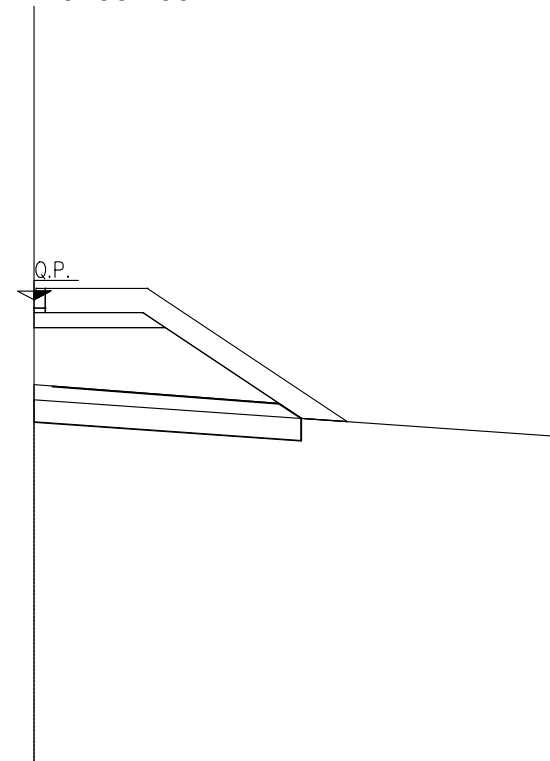
PROGRESSIVE TERRENO				5.04	6.83	7.00
DISTANZE PARZIALI TERRENO		5.04		1.79		
QUOTE TERRENO		-124.67		-124.30	-124.18	-124.18
PROGRESSIVE PROGETTO	0.00	0.03	0.15	1.46	4.05	4.14
DIST.PARZIALI PROGETTO		1.31	2.55			
QUOTE PROGETTO	-125.98	-126.13	-126.13	124.43	124.37	

NV30 QW

Sezione N.: 2

Progressiva: 0+001.00

Materiale	Area (m ²)
Sterro	0.000
Rilevato	2.731
Usura	0.000
Binder	0.000
Base	0.000
Sottofondo	0.318
Piattaforma stradale	0.000
Anticapillare	1.701
Geotessile	0.069
Vegetale	1.278
Cordolo	0.037

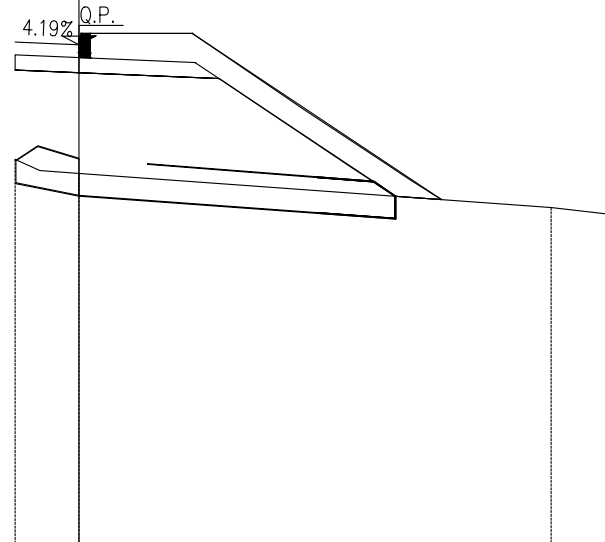


scala 1:100 Q.rif. 120.00

PROGRESSIVE TERRENO						7.00
DISTANZE PARZIALI TERRENO			7.00			
QUOTE TERRENO		-124.80				-124.31
PROGRESSIVE PROGETTO	0.00	0.03	0.15	1.50	4.14	
DIST.PARZIALI PROGETTO		1.35	2.64			
QUOTE PROGETTO	-126.12	-126.27	-126.27		-124.51	

NV30 QW
Sezione N.: 3
Progressiva: 0+004.33

Materiale	Area (m ²)
Sterro	0.000
Rilevato	5.225
Usura	0.034
Binder	0.042
Base	0.068
Sottofondo	0.508
Piattaforma stradale	0.000
Anticapillare	0.417
Geotessile	0.098
Vegetale	1.559
Cordolo	0.037

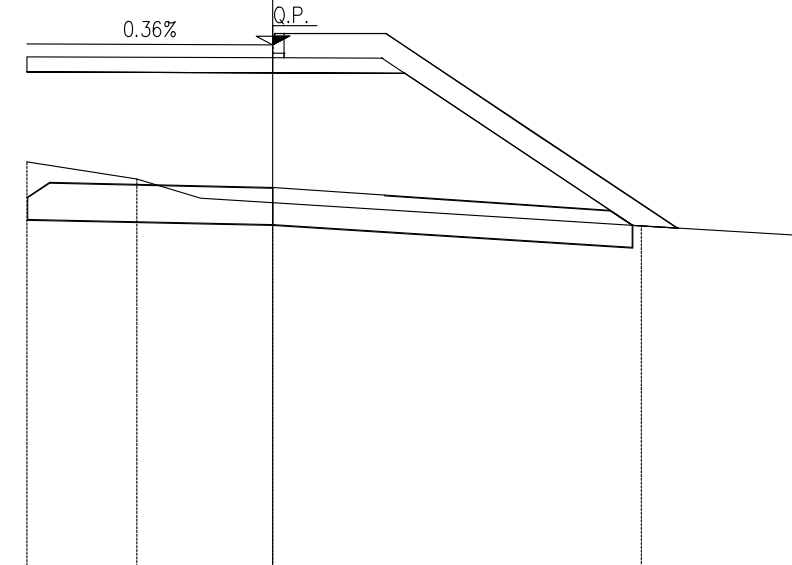


scala 1:100 Q.rif. 120.00

PROGRESSIVE TERRENO	-0.84									6.25		-7.00
DISTANZE PARZIALI TERRENO										6.25		
QUOTE TERRENO	-125.08	-124.89									-124.44	-124.35
PROGRESSIVE PROGETTO	-0.84	-0.26	0.00	0.15	1.50	1.79	2.97	4.09	4.39	4.61	4.80	
DIST.PARZIALI PROGETTO	0.58		1.35		1.19		1.12					
QUOTE PROGETTO	-126.63	-126.61	-126.59	-126.74	-126.55	-125.74	-125.00	-124.80	-124.66	-124.55		

NV30 QW
Sezione N.: 4
Progressiva: 0+007.65

Materiale	Area (m ²)
Sterro	0.000
Rilevato	10.640
Usura	0.130
Binder	0.162
Base	0.260
Sottofondo	0.970
Piattaforma stradale	0.000
Anticapillare	3.913
Geotessile	0.149
Vegetale	1.722
Cordolo	0.037

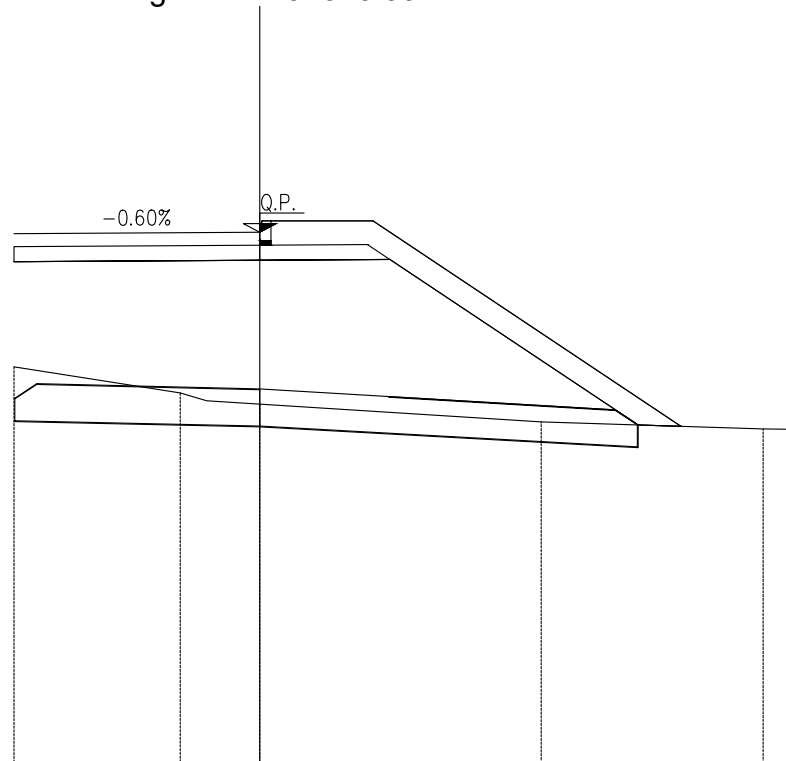


scala 1:100 Q.rif. 120.00

PROGRESSIVE TERRENO	-3.25	-1.80								4.88		-7.00	
DISTANZE PARZIALI TERRENO		1.45								4.88		2.12	
QUOTE TERRENO	-125.35	-125.12	-124.81								-124.50	-124.37	
PROGRESSIVE PROGETTO	-3.25		0.00	0.15	1.50	3.53	3.64	3.80	3.97	4.07	4.25	5.35	5.36
DIST.PARZIALI PROGETTO		3.25		1.35		2.03				1.10			
QUOTE PROGETTO	-126.91		-126.90	-127.05	-127.05	-125.68	-125.61	-125.51	-125.39	-125.33	-125.21	-124.47	-124.47

NV30 QW
 Sezione N.: 5
 Progressiva: 0+010.00

Materiale	Area (m ²)
Sterro	0.000
Rilevato	12.138
Usura	0.130
Binder	0.162
Base	0.260
Sottofondo	0.965
Piattaforma stradale	0.000
Anticapillare	4.037
Geotessile	0.152
Vegetale	1.794
Cordolo	0.037

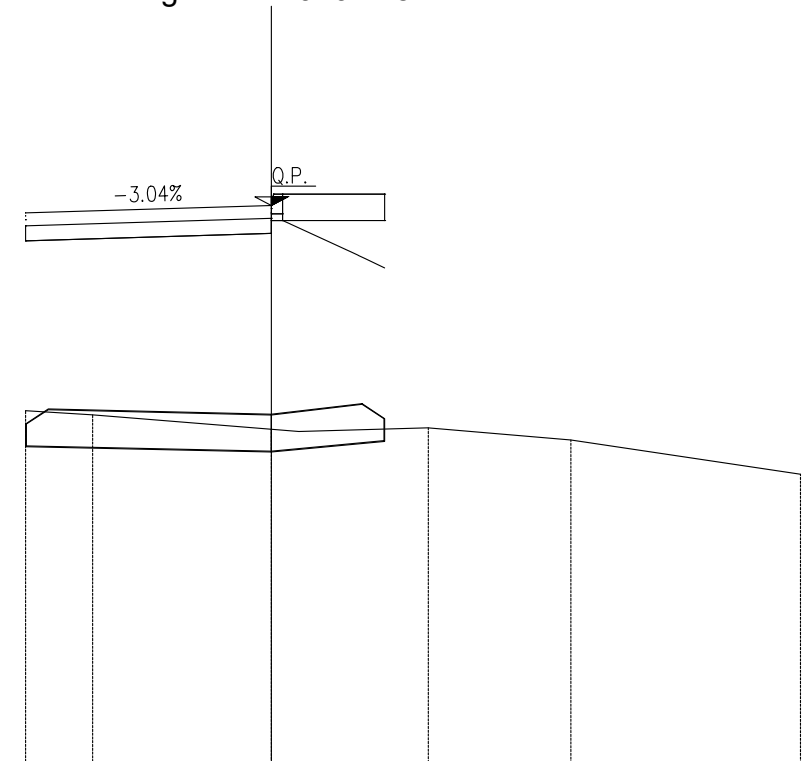


scala 1:100 Q.rif. 120.00

PROGRESSIVE TERRENO	-3.25	-1.05		3.72	6.66	7.00
DISTANZE PARZIALI TERRENO		2.20		3.72	2.94	
QUOTE TERRENO	-125.23	-124.89	-124.74	-124.50	-124.41	-124.40
PROGRESSIVE PROGETTO	-3.25		0.00	0.15	1.50	5.57
DIST.PARZIALI PROGETTO		3.25		1.35	4.07	
QUOTE PROGETTO	-126.99		-127.01	-127.16	-127.16	-124.44

NV30 QW
 Sezione N.: 6
 Progressiva: 0+017.87

Materiale	Area (m ²)
Sterro	0.000
Rilevato	11.583
Usura	0.130
Binder	0.163
Base	0.260
Sottofondo	0.650
Piattaforma stradale	0.000
Anticapillare	2.347
Geotessile	0.101
Vegetale	0.000
Cordolo	0.037

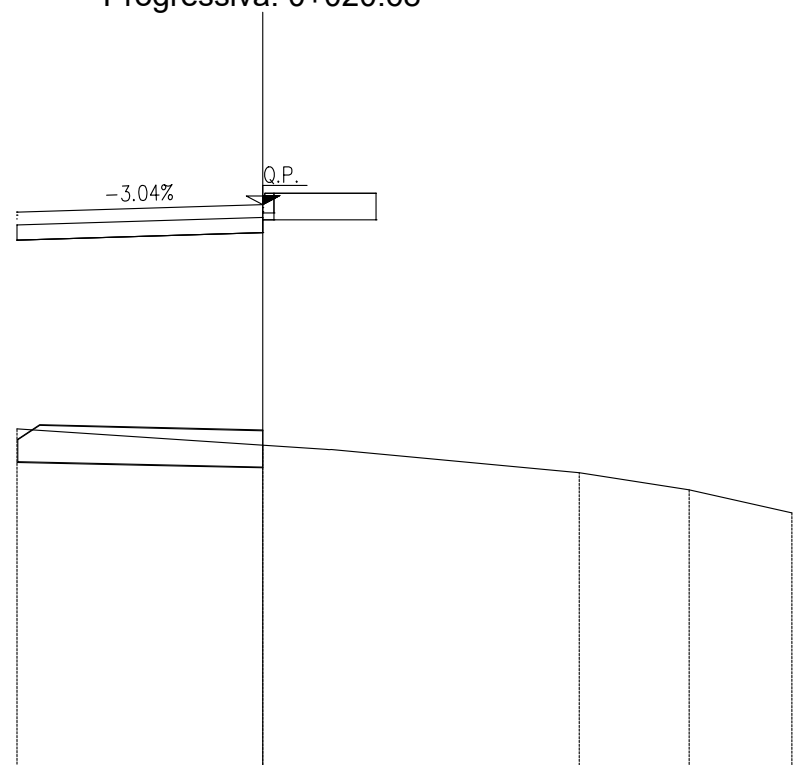


scala 1:100 Q.rif. 120.00

PROGRESSIVE TERRENO	-3.25	-2.36		2.08	3.96	7.00
DISTANZE PARZIALI TERRENO		2.36		1.71	1.87	3.04
QUOTE TERRENO	-124.65	-124.60	-124.40	-124.42	-124.26	-123.81
PROGRESSIVE PROGETTO	-3.25		0.00	0.15	1.50	
DIST.PARZIALI PROGETTO		3.25		1.35		
QUOTE PROGETTO	-127.27		-127.36	-127.51	-127.51	

NV30 QW
 Sezione N.: 7
 Progressiva: 0+020.68

Materiale	Area (m ²)
Sterro	0.000
Rilevato	9.073
Usura	0.130
Binder	0.163
Base	0.260
Sottofondo	0.650
Piattaforma stradale	0.000
Anticapillare	1.606
Geotessile	0.068
Vegetale	0.000
Cordolo	0.037



PROGRESSIVE TERRENO	-3.25	0.00	4.19	5.64	7.00
DISTANZE PARZIALI TERRENO	3.25		3.28	1.45	1.36
QUOTE TERRENO	-124.49	-124.27	-123.91	-123.68	-123.38
PROGRESSIVE PROGETTO	-3.25	0.00	0.15	1.50	
DIST.PARZIALI PROGETTO	3.25		1.35		
QUOTE PROGETTO	-127.36	-127.45	-127.60	-127.60	