

COMMITTENTE:



DIREZIONE LAVORI:



APPALTATORE:

TELESE S.c.a r.l.
Consorzio Telese Società Consortile a Responsabilità Limitata



PROGETTAZIONE:

MANDATARIA



MANDANTI



IL DIRETTORE DELLA
PROGETTAZIONE:

Ing. L. LACOPO

Responsabile integrazione fra le varie
prestazioni specialistiche

PROGETTO ESECUTIVO

ITINERARIO NAPOLI-BARI RADDOPPIO TRATTA CANCELLO - BENEVENTO II LOTTO FUNZIONALE FRASSO TELESINO - VITULANO 3° SUBLOTTO SAN LORENZO - VITULANO

DISEGNO

VIABILITÀ

NV35 - VIABILITÀ DI ACCESSO ALL'AREA DI SOCCORSO E FRABBRICATO TECNOLOGICO LE FORCHE AL KM 45+830

SEZIONI TRASVERSALI

APPALTATORE IL DIRETTORE TECNICO Ing. M. FERRONI	SCALA: 1:100
--	-----------------

COMMESSA LOTTO FASE ENTE TIPO DOC. OPERA/DISCIPLINA PROGR. REV.

I	F	2	R	3	2	E	Z	Z	W	A	N	V	3	5	0	0	0	0	1	A
---	---	---	---	---	---	---	---	---	---	---	---	---	---	---	---	---	---	---	---	---

Rev.	Descrizione	Redatto	Data	Verificato	Data	Approvato	Data	Autorizzato Data
A	EMISSIONE	F. TRAPANESE	23/06/21	G. MARTUSCELLI	24/06/21	A. REZZI	24/06/21	IL PROGETTISTA L. LACOPO 23/06/21

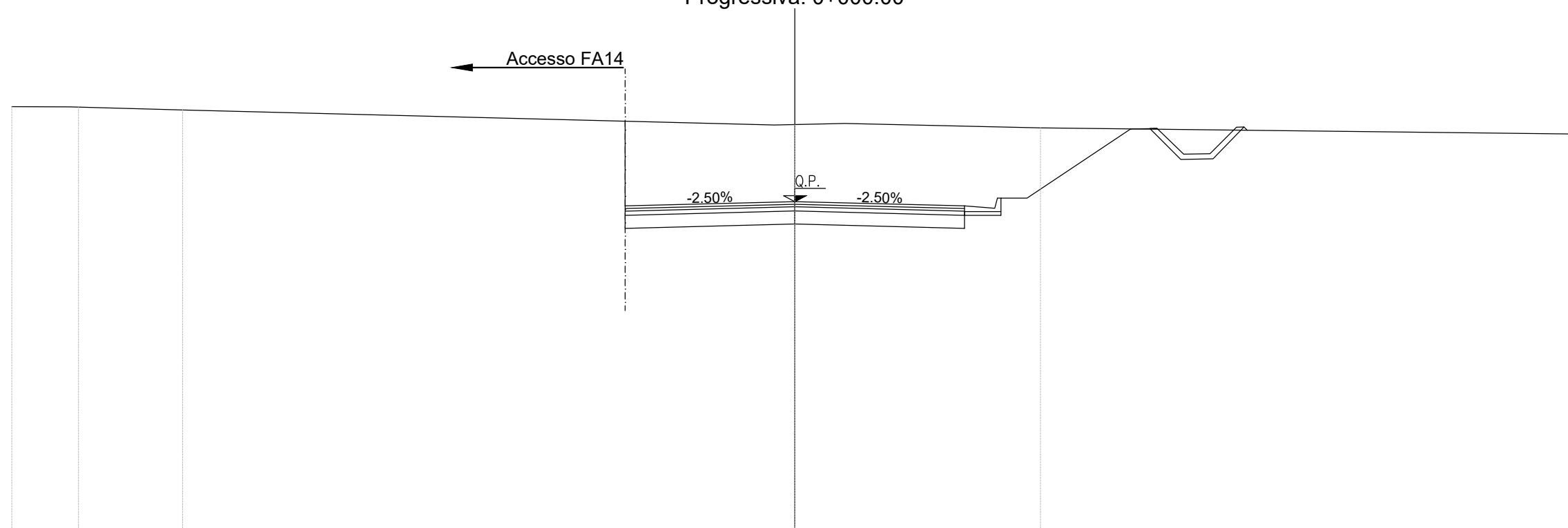
File: IF2R.3.2.E.ZZ.WA.NV.35.0.0.001.A.dwg

n. Elab.:

Materiale	Area (m ²)
Sterro	15.943
Rilevato	0.000
Usura	0.325
Binder	0.325
Base	0.520
Sottofondo	1.625
Piattaforma stradale	0.000
Anticapillare	0.000
Geotessile	0.000
Vegetale	0.000
Fossi	0.701
Cordolo	0.000
Cunetta	0.077
Semina	0.025

NV35
Sezione N.: 1
Progressiva: 0+000.00

← Accesso FA14

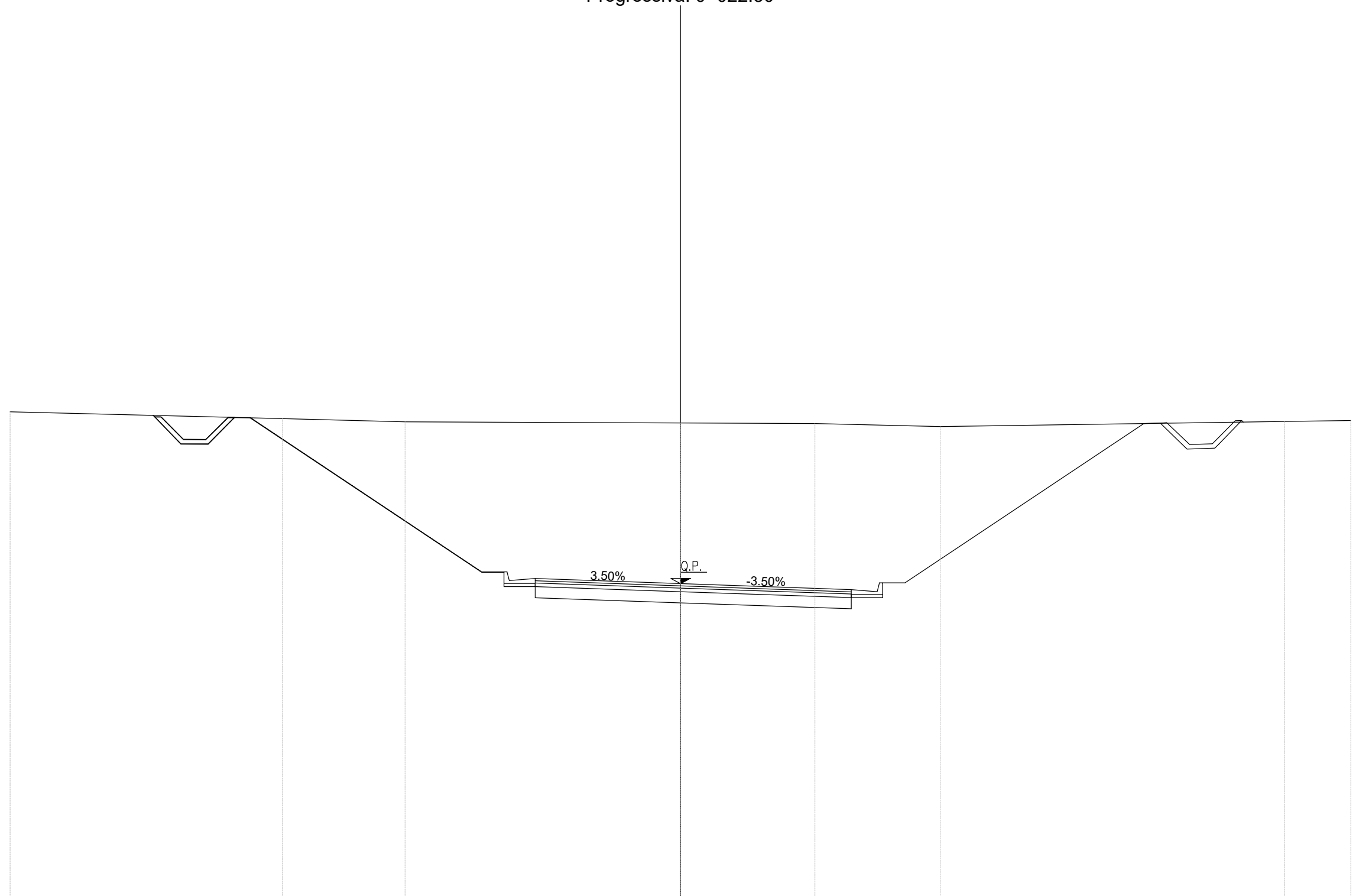


scala 1:100 Q.rif. 110.00

PROGRESSIVE TERRENO	-15.00	-13.72	-11.73	0.00	4.71	-15.00
DISTANZE PARZIALI TERRENO	1.12	1.99	11.33		3.75	10.29
QUOTE TERRENO	-118.12	-118.11	-118.06	-117.78	-117.71	-117.60
PROGRESSIVE PROGETTO			-3.25	0.00	3.25	6.44
DIST.PARZIALI PROGETTO			0.00	3.25	3.25	1.99
QUOTE PROGETTO			117.84	116.30	116.22	117.69
			116.22		116.17	
					116.37	
					116.37	

NV35
 Sezione N.: 2
 Progressiva: 0+022.30

Materiale	Area (m²)
Sterro	55.164
Rilevato	0.000
Usura	0.354
Binder	0.354
Base	0.566
Sottofondo	1.769
Piattaforma stradale	0.000
Anticapillare	0.000
Geotessile	0.000
Vegetale	0.000
Fossi	1.411
Cordolo	0.000
Cunetta	0.153
Semina	0.115

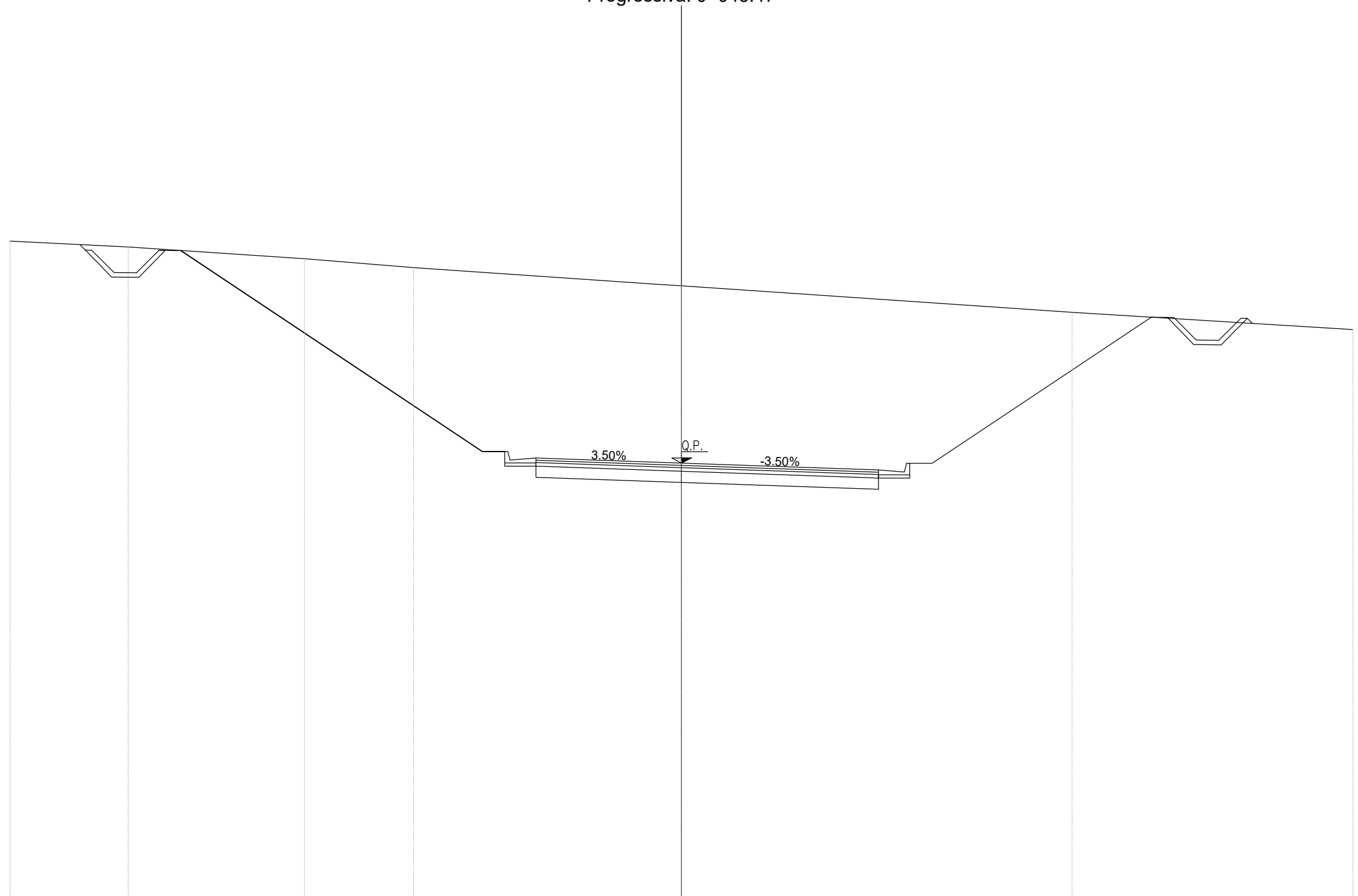


scala 1:100 Q.rif. 110.00

PROGRESSIVE TERRENO	-15.00		-8.91	-6.16		0.00	3.01	5.81		13.52	-15.00						
DISTANZE PARZIALI TERRENO		6.09		2.74		6.16		3.01		2.80		7.71		1.48			
QUOTE TERRENO	-120.91		-120.76	-120.69		-120.66	-120.65	-120.58		-120.70	-120.72						
PROGRESSIVE PROGETTO		-9.64	-9.62		4.45	-3.95	-3.83	-3.25		0.00	3.82	4.40	4.52	5.02		10.37	10.39
DIST.PARZIALI PROGETTO				5.17		0.58		3.25		3.82		0.58		5.35			
QUOTE PROGETTO		120.78	120.78		117.33	117.33	117.14	117.18		117.07	116.94	116.89	117.09	117.09		120.65	120.65

NV35
 Sezione N.: 3
 Progressiva: 0+043.47

Materiale	Area (m²)
Sterro	65.250
Rilevato	0.000
Usura	0.382
Binder	0.382
Base	0.612
Sottofondo	1.912
Piattaforma stradale	0.000
Anticapillare	0.000
Geotessile	0.000
Vegetale	0.000
Fossi	1.418
Cordolo	0.000
Cunetta	0.153
Semina	0.126

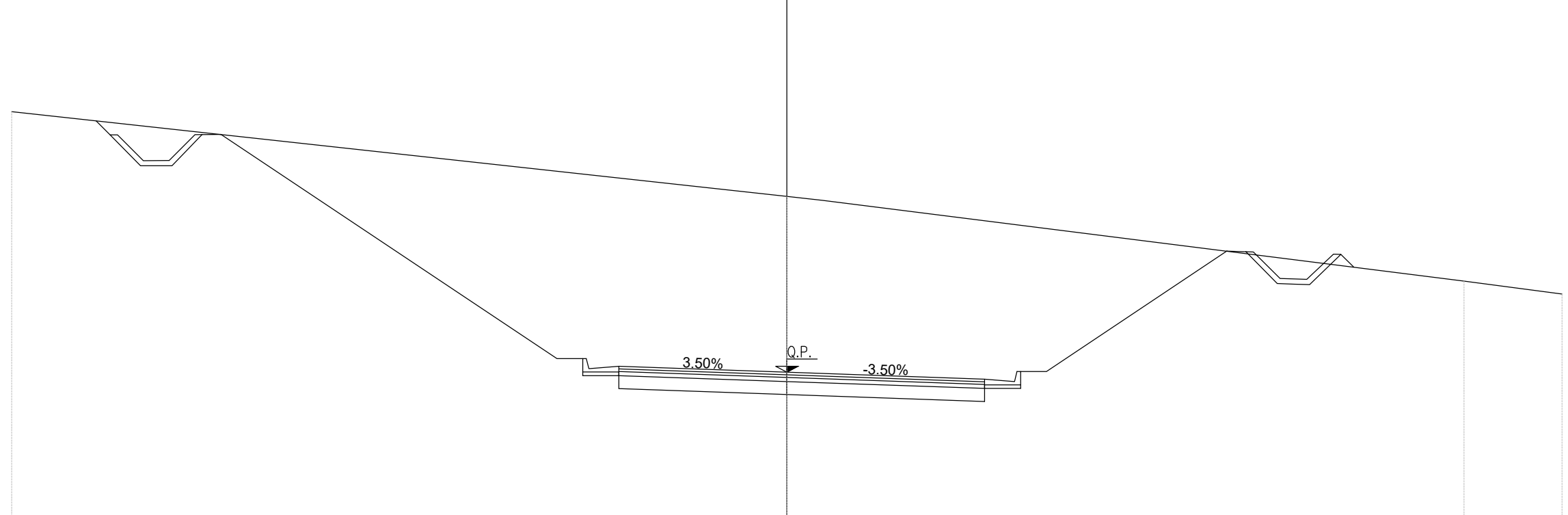


scala 1:100 Q.rif. 110.00

PROGRESSIVE TERRENO	-15.00	-12.36	-8.42	-5.98			8.73	-15.00								
DISTANZE PARZIALI TERRENO	2.64	3.94	2.44	5.38		8.73	6.27									
QUOTE TERRENO	-124.74	-124.61	-124.34	-124.15		-123.74	-123.15	-122.76								
PROGRESSIVE PROGETTO		-11.19	-11.18		-4.45	-3.95	-3.83	-3.25	0.00	4.40	4.98	5.10	5.60		10.50	10.51
DIST.PARZIALI PROGETTO		6.73			0.50	0.58	3.25		4.40	0.58	0.50	4.90				
QUOTE PROGETTO		124.53	124.53		120.04	120.04	119.85	119.89	119.78	119.62	119.58	119.77	119.77		123.04	123.04

Materiale	Area (m ²)
Sterro	51.616
Rilevato	0.000
Usura	0.354
Binder	0.354
Base	0.566
Sottofondo	1.769
Piattaforma stradale	0.000
Anticapillare	0.000
Geotessile	0.000
Vegetale	0.000
Fossi	1.461
Cordolo	0.000
Cunetta	0.153
Semina	0.110

NV35
Sezione N.: 4
Progressiva: 0+064.65

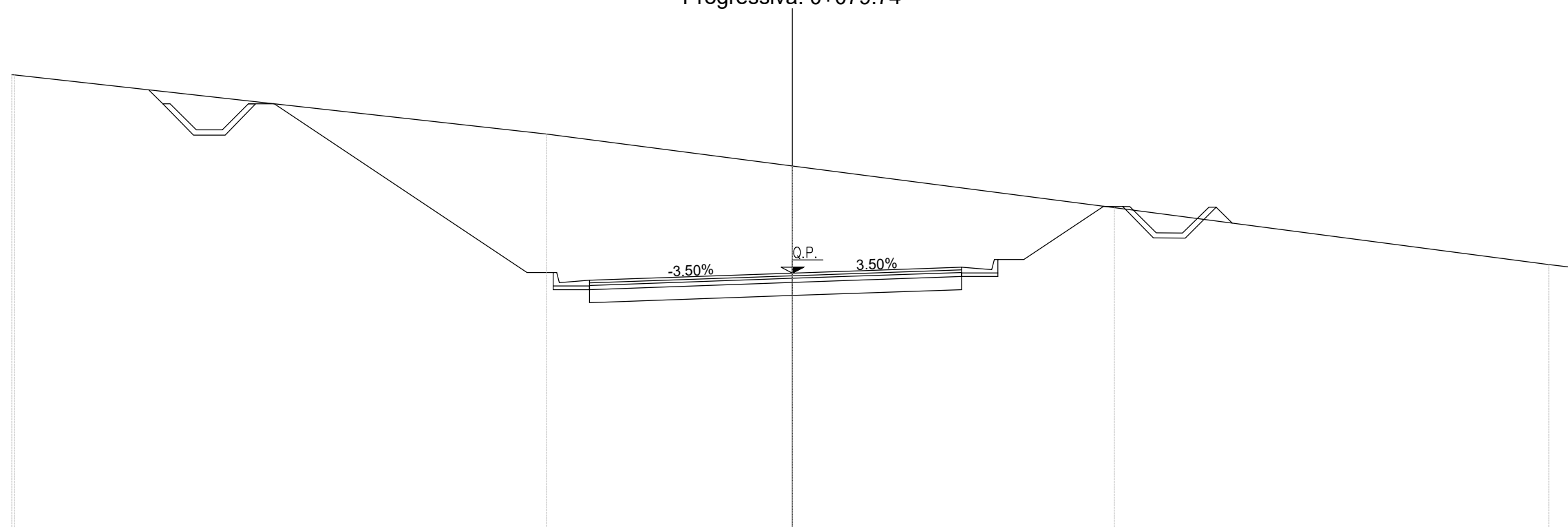


scala 1:100 Q.rif. 120.00

PROGRESSIVE TERRENO	-15.00												-13.10	-15.00			
DISTANZE PARZIALI TERRENO	15.00							12.42						1.90			
QUOTE TERRENO	-127.82												-124.54	-124.29			
PROGRESSIVE PROGETTO		-10.97	-10.95		-4.45	-3.95	-3.83	-3.25	0.00		3.82	4.40	4.52	5.02	7.17	8.51	8.52
DIST.PARZIALI PROGETTO		6.50				0.58	3.25		3.82		0.58		2.14	1.34			
QUOTE PROGETTO		127.38	127.38		123.04	123.04	122.85	122.89	122.78		122.65	122.60	122.80	122.80	124.22	125.12	125.12

Materiale	Area (m ²)
Sterro	30.824
Rilevato	0.000
Usura	0.357
Binder	0.357
Base	0.572
Sottofondo	1.787
Piattaforma stradale	0.000
Anticapillare	0.000
Geotessile	0.000
Vegetale	0.000
Fossi	1.421
Cordolo	0.000
Cunetta	0.153
Semina	0.074

NV35
Sezione N.: 5
Progressiva: 0+079.74

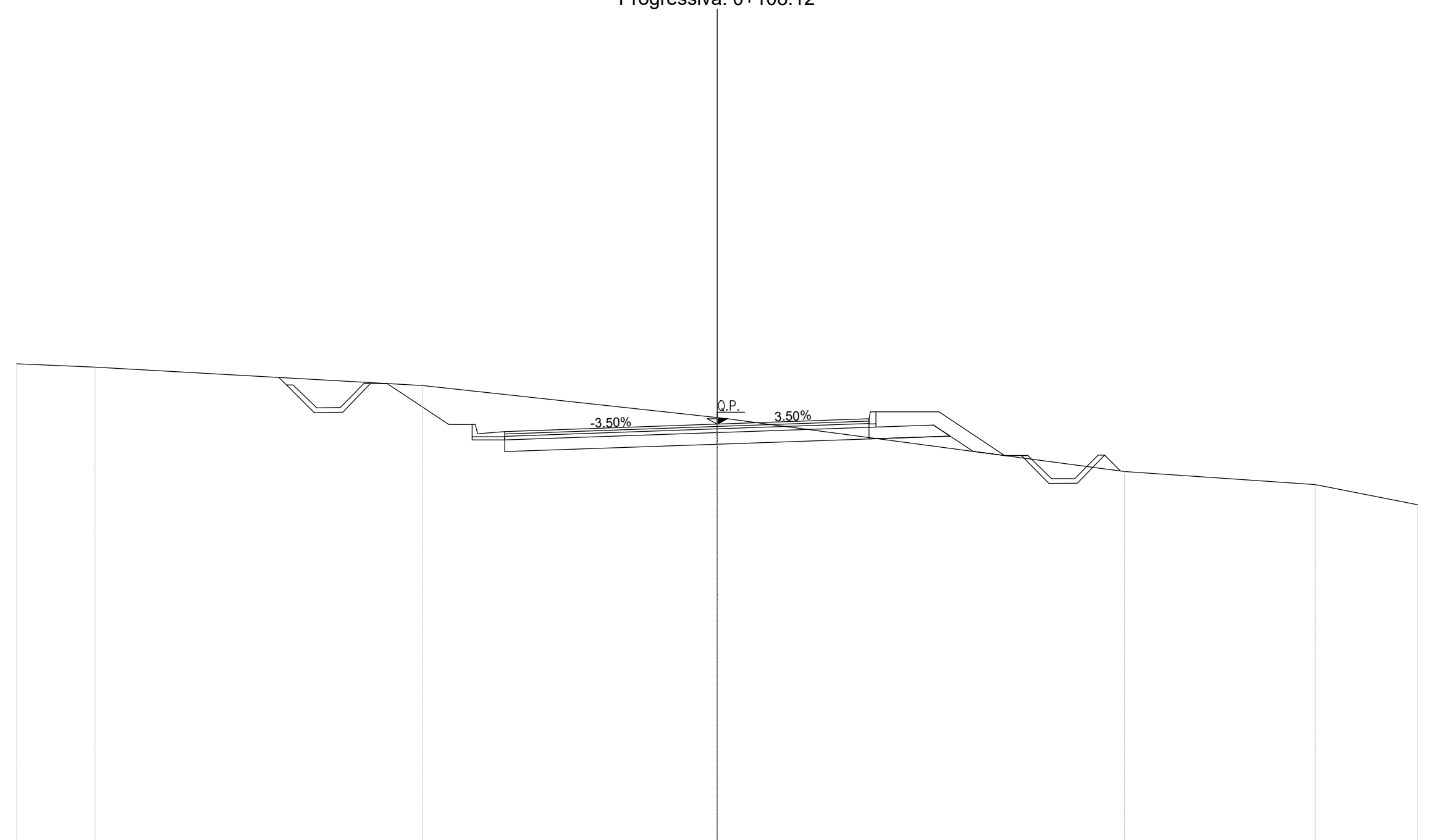


scala 1:100 Q.rif. 120.00

PROGRESSIVE TERRENO	-15.00	-14.95			-4.73				6.19		14.54	-15.00							
DISTANZE PARZIALI TERRENO			10.22		4.73			6.19		8.35									
QUOTE TERRENO	128.73	128.72			127.59			126.98		126.18		125.08	125.03						
PROGRESSIVE PROGETTO			-9.97	-9.96		-5.10	-4.60	-4.48	-3.90		0.00	3.25	3.83	3.95	4.45	5.98	5.99		
DIST.PARZIALI PROGETTO					4.86		0.58	3.90		3.25		0.58		1.53					
QUOTE PROGETTO			128.17	128.17		124.93	124.93	124.74	124.78		124.92	125.03	124.99	125.18	125.18	126.20	126.20		

NV35
Sezione N.: 6
Progressiva: 0+108.12

Materiale	Area (m ²)
Sterro	6.680
Rilevato	0.269
Usura	0.390
Binder	0.390
Base	0.624
Sottofondo	2.340
Piattaforma stradale	0.000
Anticapillare	0.000
Geotessile	0.000
Vegetale	0.796
Fossi	1.337
Cordolo	0.037
Cunetta	0.077
Semina	0.018



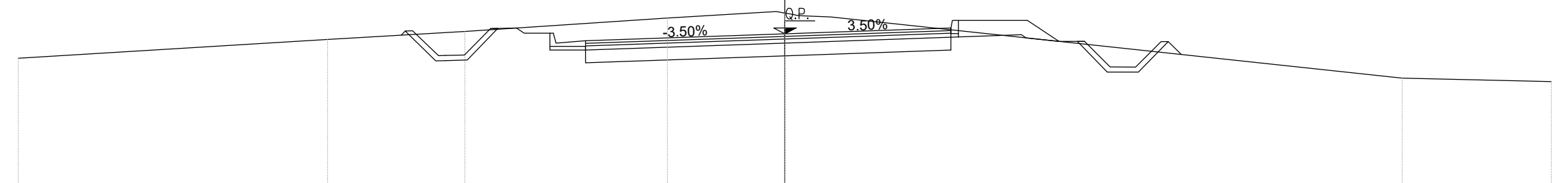
scala 1:100 Q.rif. 120.00

PROGRESSIVE TERRENO	-15.00	-13.33	-6.31	0.00	8.72	12.80	-15.00					
DISTANZE PARZIALI TERRENO	1.67	7.01	6.31	8.51	4.08	2.20						
QUOTE TERRENO	-130.24	-130.16	-129.77	-129.08	-127.93	-127.65	-127.22					
PROGRESSIVE PROGETTO		-7.09	-7.07	-5.75	-5.25	-5.13	-4.55	0.00	3.25	3.40	4.75	6.16
DIST.PARZIALI PROGETTO		1.32	0.58	4.55	3.25	1.35	1.41					
QUOTE PROGETTO		129.81	129.81	128.93	128.93	128.74	128.78	128.94	129.06	129.21	129.21	128.27

Materiale	Area (m²)
Sterro	5.734
Rilevato	0.011
Usura	0.357
Binder	0.357
Base	0.572
Sottofondo	1.787
Piattaforma stradale	0.000
Anticapillare	0.000
Geotessile	0.000
Vegetale	0.000
Fossi	4.118
Cordolo	0.037
Cunetta	0.077
Semina	0.007

NV35
Sezione N.: 7
Progressiva: 0+136.50

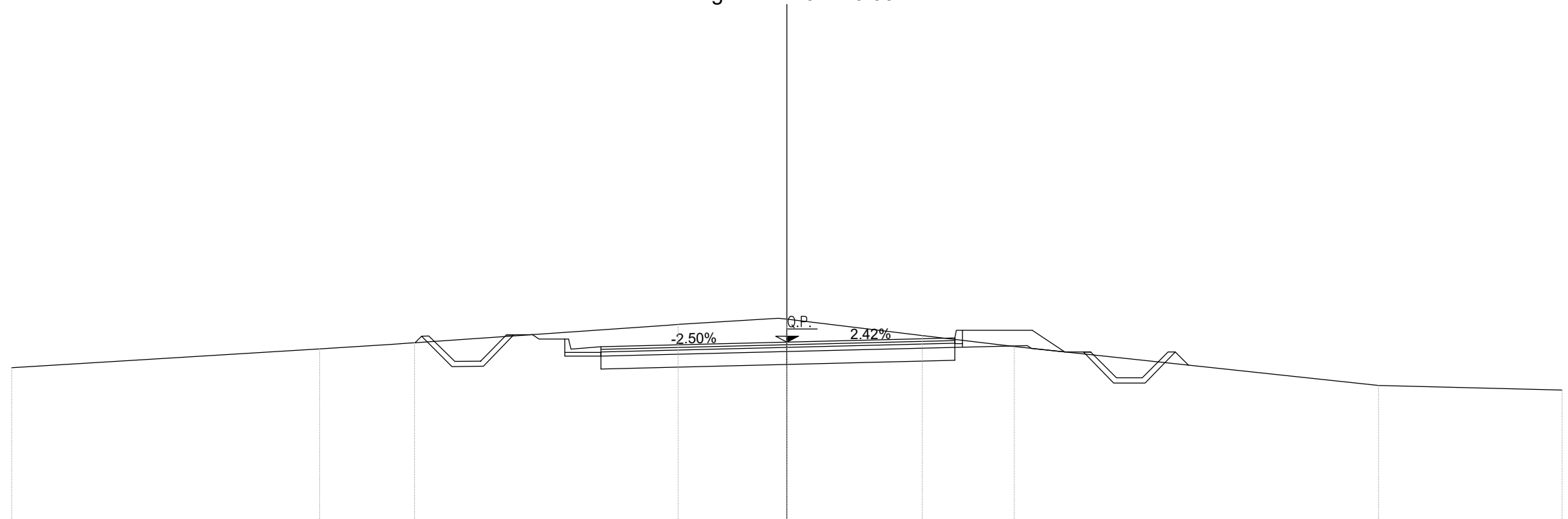
scala 1:100 Q.rif. 130.00



PROGRESSIVE TERRENO	-15.00	-8.95	-6.26	-2.30	0.00	12.08	-15.00							
DISTANZE PARZIALI TERRENO	6.05	2.69	3.96	1.90		11.18	2.92							
QUOTE TERRENO	-132.49	-132.86	-133.02	-133.28	-133.37	-132.10	-132.03							
PROGRESSIVE PROGETTO			-5.26	-5.25	-5.10	-4.60	-4.48	-3.90	0.00	3.25	3.40	4.75	5.37	
DIST.PARZIALI PROGETTO			0.50	0.58	3.90		3.25	1.35	0.62					
QUOTE PROGETTO			133.08	133.08	132.98	132.98	132.78	132.83	132.97	133.08	133.23	133.23	132.82	

Materiale	Area (m²)
Sterro	5.546
Rilevato	0.010
Usura	0.342
Binder	0.342
Base	0.548
Sottofondo	1.711
Piattaforma stradale	0.000
Anticapillare	0.000
Geotessile	0.000
Vegetale	0.000
Fossi	1.194
Cordolo	0.037
Cunetta	0.077
Semina	0.006

NV35
 Sezione N.: 8
 Progressiva: 0+140.00

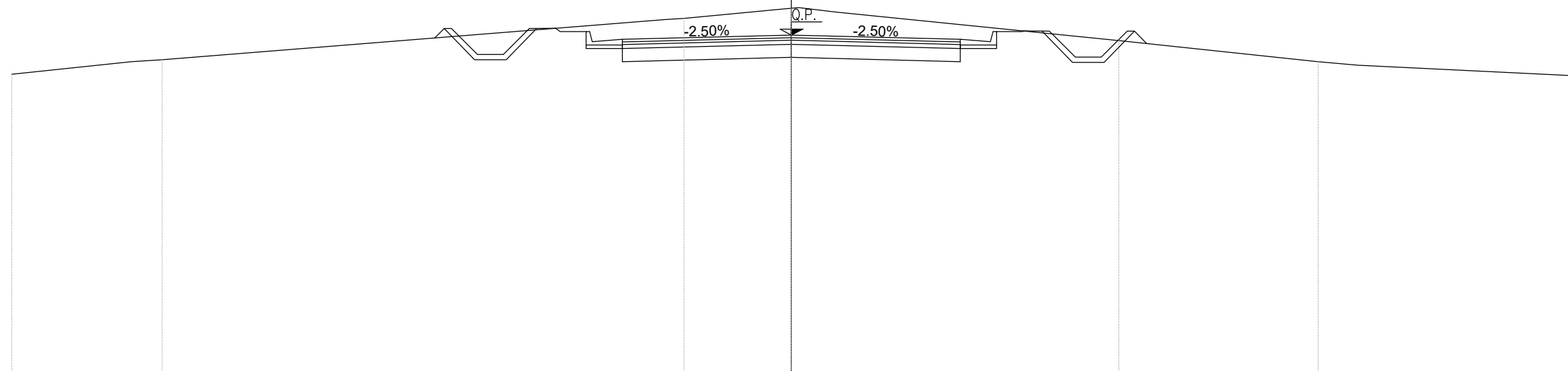


scala 1:100 Q.rif. 130.00

PROGRESSIVE TERRENO	-15.00	-9.04	-7.21	-2.10	0.00	2.62	4.40	11.45	-15.00
DISTANZE PARZIALI TERRENO	5.96	1.41	4.91	1.94	2.62	1.78	7.05	3.55	
QUOTE TERRENO	-132.97	-133.34	-133.46	-133.81	-133.91	-133.60	-133.38	-132.63	-132.54
PROGRESSIVE PROGETTO				-4.94					
				-4.92					
				-4.80					
				-4.30					
				-4.18					
				-3.60					
DIST.PARZIALI PROGETTO				0.50	0.58	3.60	3.25	1.35	0.63
QUOTE PROGETTO				133.61	133.61	133.53	133.53	133.33	133.38
				133.47	133.47	133.55	133.70	133.70	133.28

Materiale	Area (m ²)
Sterro	6.134
Rilevato	0.000
Usura	0.325
Binder	0.325
Base	0.520
Sottofondo	1.625
Piattaforma stradale	0.000
Anticapillare	0.000
Geotessile	0.000
Vegetale	0.000
Fossi	1.174
Cordolo	0.000
Cunetta	0.153
Semina	0.011

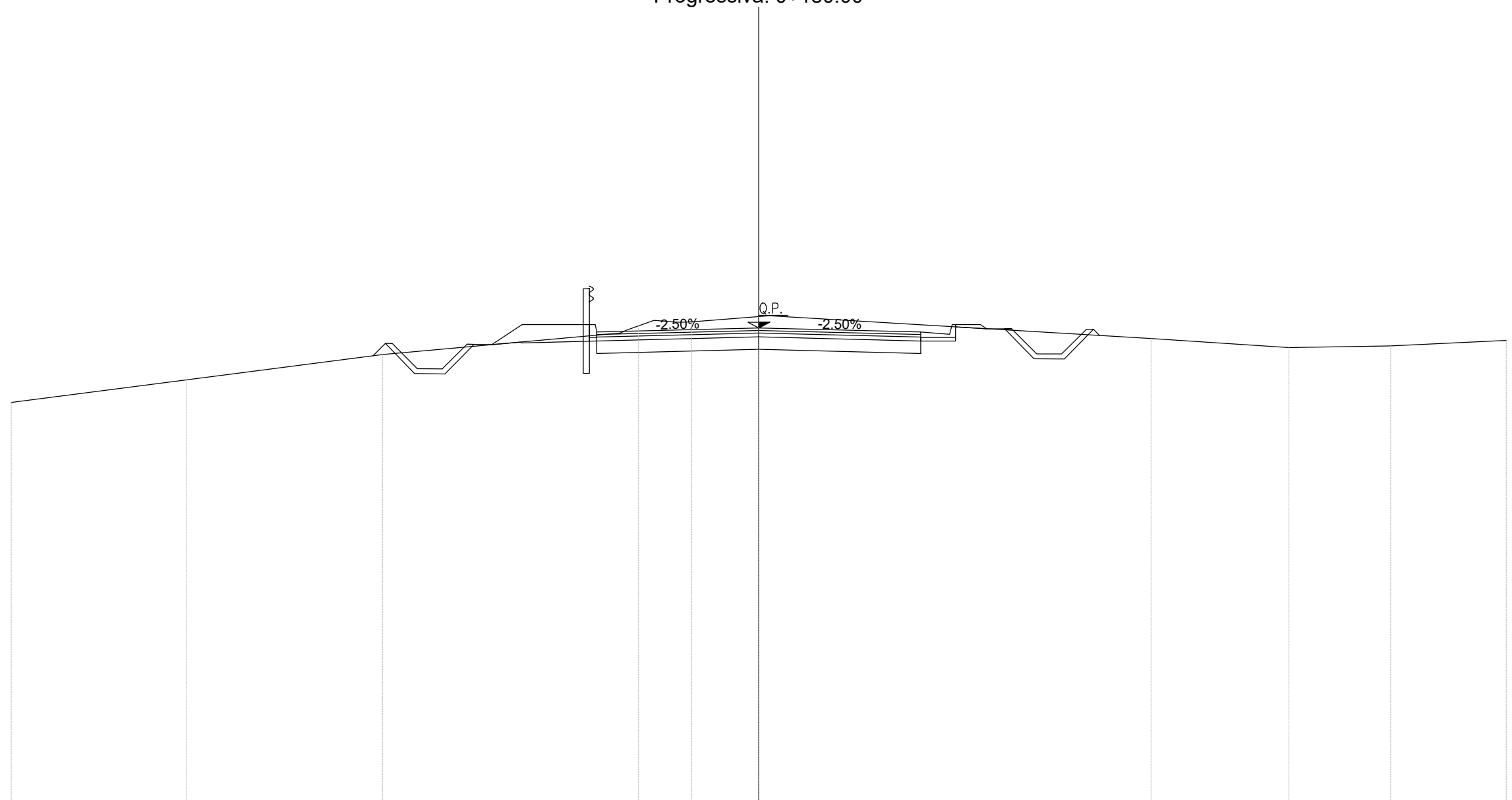
NV35
Sezione N.: 9
Progressiva: 0+160.00



PROGRESSIVE TERRENO	-15.00	-12.10	-2.07	0.00	6.30	10.14	-15.00		
DISTANZE PARZIALI TERRENO	2.30	9.69	1.83	5.46	3.83	4.09			
QUOTE TERRENO	-135.73	-136.01	-136.81	-137.00	-136.38	-135.97	-135.71		
PROGRESSIVE PROGETTO				0.00	3.25	3.83	3.95	4.45	4.48
DIST.PARZIALI PROGETTO				3.25	3.25	0.58	0.50		
QUOTE PROGETTO				-136.49	-136.41	-136.36	-136.56	-136.56	-136.55

NV35
 Sezione N.: 10
 Progressiva: 0+180.00

Materiale	Area (m ²)
Sterro	4.190
Rilevato	0.000
Usura	0.325
Binder	0.325
Base	0.520
Sottofondo	1.625
Piattaforma stradale	0.000
Anticapillare	0.000
Geotessile	0.000
Vegetale	0.036
Fossi	1.194
Cordolo	0.037
Cunetta	0.077
Semina	0.000

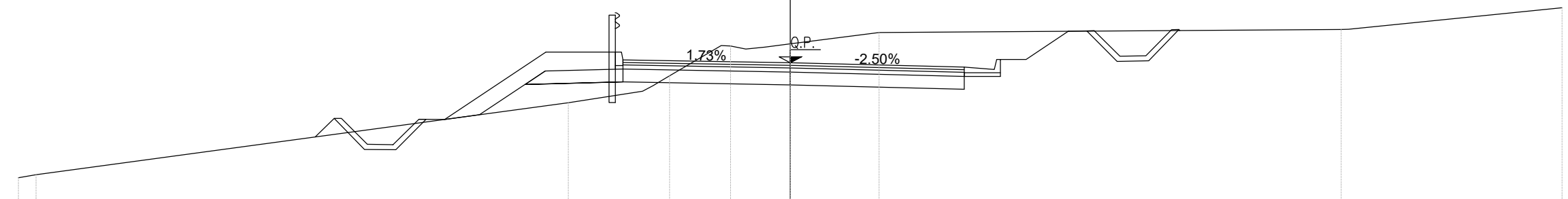


scala 1:100 Q.rif. 130.00

PROGRESSIVE TERRENO	-15.00	-11.48	-7.55		-2.41	-1.35	0.00		7.87	10.64	12.68	-15.00					
DISTANZE PARZIALI TERRENO		3.52		3.93		4.77		1.35		7.66		2.77	2.04	2.32			
QUOTE TERRENO	-138.17	-138.62	-139.13		-139.71	-139.79	-139.89		-139.45	-139.27	-139.31	-139.41					
PROGRESSIVE PROGETTO							0.00										
DIST.PARZIALI PROGETTO							0.61	1.35		3.25		3.25					
QUOTE PROGETTO							-139.33	-139.73	-139.73	-139.58		-139.67	139.58	139.54	-139.73	-139.73	139.65

Materiale	Area (m ²)
Sterro	5.950
Rilevato	1.051
Usura	0.332
Binder	0.332
Base	0.531
Sottofondo	2.085
Piattaforma stradale	0.000
Anticapillare	0.000
Geotessile	0.000
Vegetale	1.060
Fossi	1.213
Cordolo	0.037
Cunetta	0.077
Semina	0.013

NV35
Sezione N.: 11
Progressiva: 0+200.00



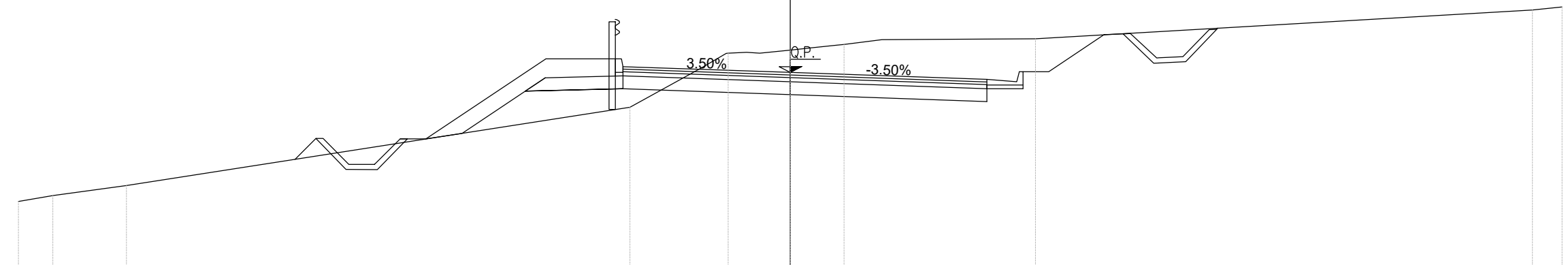
scala 1:100 Q.rif. 140.00

PROGRESSIVE TERRENO	-15.00	-14.66				-4.31		-2.34	-1.16	0.00	1.73		10.71	-15.00			
DISTANZE PARZIALI TERRENO			10.35		1.44		1.00			1.73		8.98		4.15			
QUOTE TERRENO	-140.61	-140.67				-142.07		-142.59	-143.17	-143.21	-143.43		-143.49	-143.92			
PROGRESSIVE PROGETTO				-6.72		-4.75	-3.40	-3.25		0.00		3.38	3.96	4.08	4.58	5.41	5.42
DIST.PARZIALI PROGETTO				1.97		1.35		3.25		3.38		0.58	0.50	0.82			
QUOTE PROGETTO				-141.74		-143.05	-143.05	-142.90		-142.85		-142.76	-142.71	-142.91	-142.91	-143.46	-143.46

Materiale	Area (m ²)
Sterro	6.978
Rilevato	1.497
Usura	0.354
Binder	0.354
Base	0.566
Sottofondo	2.195
Piattaforma stradale	0.000
Anticapillare	0.000
Geotessile	0.000
Vegetale	1.187
Fossi	1.237
Cordolo	0.037
Cunetta	0.077
Semina	0.016

NV35
Sezione N.: 12
Progressiva: 0+205.74

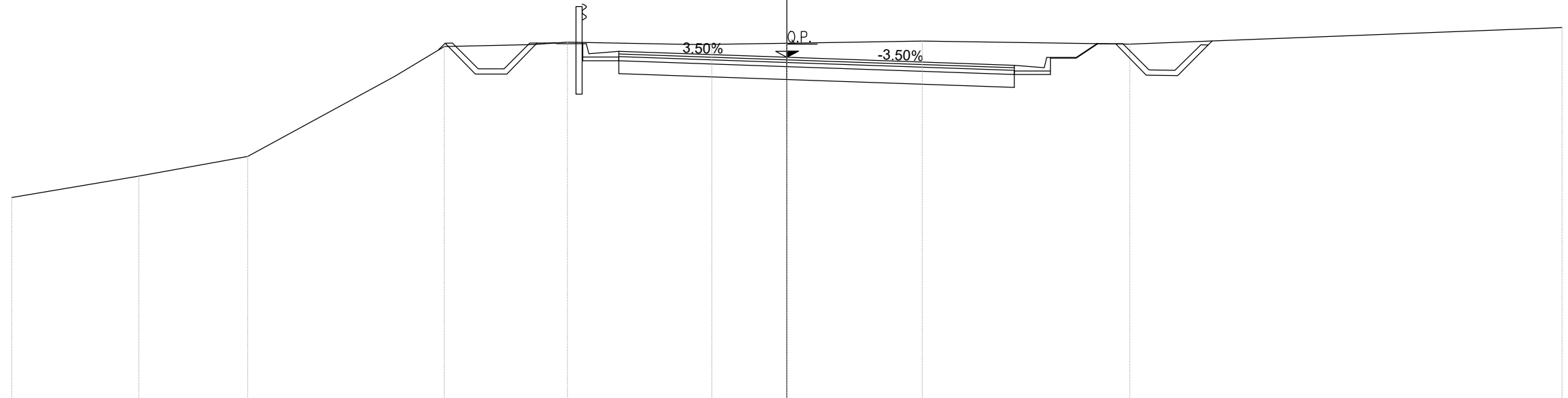
scala 1:100 Q.rif. 140.00



PROGRESSIVE TERRENO	-15.00	-14.33	-12.90		-3.12	-1.21	0.00	1.05		4.76		14.42	-15.00		
DISTANZE PARZIALI TERRENO		1.43		9.79	1.39				2.98		9.66				
QUOTE TERRENO	-141.25	-141.37	-141.56		-143.08	-144.13	-144.19	-144.30		-144.41		-144.97	-145.03		
PROGRESSIVE PROGETTO				-7.08	-4.75	-3.40	-3.25	0.00		3.82	4.40	4.52	5.02	6.10	6.12
DIST.PARZIALI PROGETTO				2.33	1.35		3.25		3.82	0.58	0.50	1.07			
QUOTE PROGETTO				-142.47	-144.02	-144.02	-143.87	-143.76		-143.62	-143.58	-143.77	-143.77	-144.49	-144.50

Materiale	Area (m²)
Sterro	6.483
Rilevato	0.000
Usura	0.383
Binder	0.383
Base	0.612
Sottofondo	1.913
Piattaforma stradale	0.000
Anticapillare	0.000
Geotessile	0.000
Vegetale	0.000
Fossi	1.596
Cordolo	0.000
Cunetta	0.153
Semina	0.014

NV35
Sezione N.: 13
Progressiva: 0+223.74




scala 1:100 Q.rif. 140.00

PROGRESSIVE TERRENO	-15.00	-12.54	-10.44	-6.63	-4.24	-1.45	0.00	2.62	6.64	-15.00						
DISTANZE PARZIALI TERRENO		2.46	2.10	2.85	0.95	1.71	2.27	1.45	2.62	4.02	8.36					
QUOTE TERRENO	-143.91	-144.32	-144.70	-146.83	-146.91	-146.87	-146.89	-146.93	-146.88	-147.20						
PROGRESSIVE PROGETTO					-4.49	-4.45	-3.95	-3.83	-3.25	0.00	4.40	4.98	5.10	5.60	6.00	6.02
DIST.PARZIALI PROGETTO							0.50	0.58	3.25	4.40	0.58	0.50				
QUOTE PROGETTO					146.88	146.88	146.88	146.69	146.73	146.62	146.47	146.42	146.62	146.62	146.89	146.89

NV35
 Sezione N.: 14
 Progressiva: 0+241.74

Materiale	Area (m²)
Sterro	11.730
Rilevato	0.000
Usura	0.354
Binder	0.354
Base	0.566
Sottofondo	1.768
Piattaforma stradale	0.000
Anticapillare	0.000
Geotessile	0.000
Vegetale	0.000
Fossi	1.203
Cordolo	0.000
Cunetta	0.153
Semina	0.025

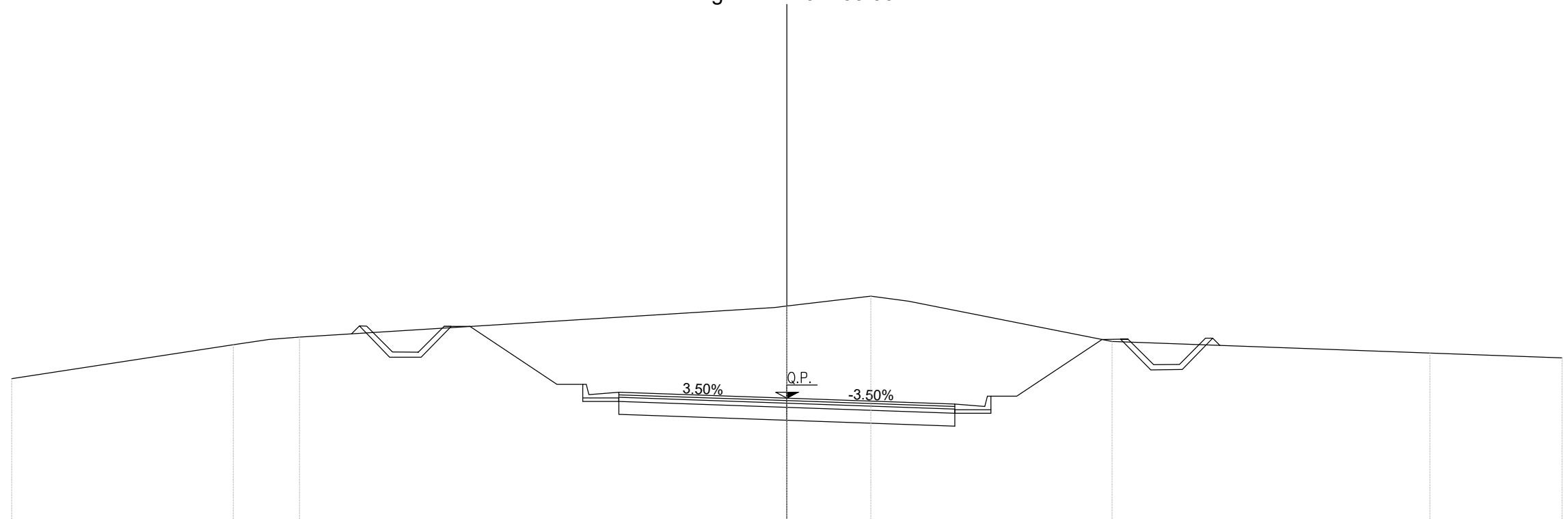


scala 1:100 Q.rif. 140.00

PROGRESSIVE TERRENO	-15.00	-11.95	-7.88	-1.72	0.00	1.85	7.25	8.28	-15.00							
DISTANZE PARZIALI TERRENO	3.05	4.07	6.16	1.72	1.42	5.40	1.03	6.72								
QUOTE TERRENO	-149.34	-149.55	-150.02	-150.22	-150.32	-150.60	-150.00	-149.89	-149.61							
PROGRESSIVE PROGETTO				-5.02	-5.01	-4.45	-3.95	-3.83	-3.25	0.00	3.82	4.40	4.52	5.02	5.99	6.00
DIST.PARZIALI PROGETTO				0.56	0.58	3.25	3.82	0.58	0.96							
QUOTE PROGETTO				150.11	150.12	149.75	149.75	149.55	149.60	149.48	149.35	149.30	149.50	149.50	150.14	150.14

Materiale	Area (m ²)
Sterro	20.299
Rilevato	0.000
Usura	0.325
Binder	0.325
Base	0.520
Sottofondo	1.625
Piattaforma stradale	0.000
Anticapillare	0.000
Geotessile	0.000
Vegetale	0.000
Fossi	1.249
Cordolo	0.000
Cunetta	0.153
Semina	0.043

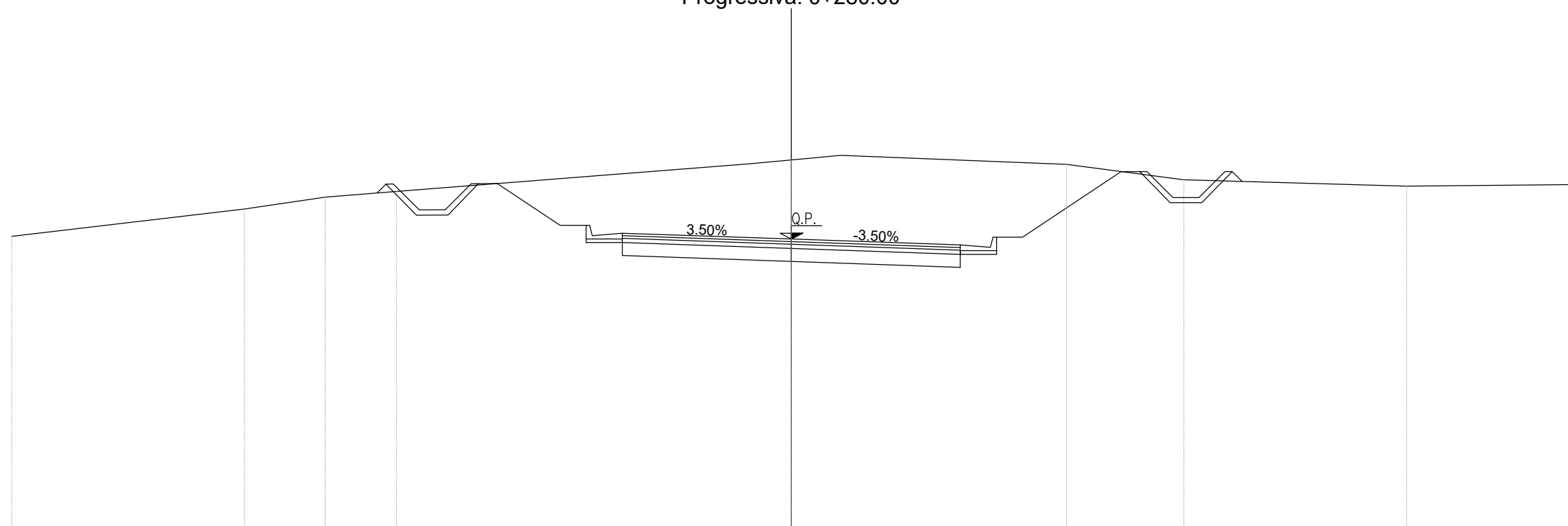
NV35
Sezione N.: 15
Progressiva: 0+260.00



PROGRESSIVE TERRENO	-15.00		-10.71	-9.43		0.00	1.63		6.30		12.45	-15.00							
DISTANZE PARZIALI TERRENO		4.29			9.19		1.63		3.94		6.15	2.55							
QUOTE TERRENO	-152.76		-153.42	-153.57		-154.16	-154.36		-153.48		-153.25	-153.16							
PROGRESSIVE PROGETTO					-6.15	-6.13			3.25	3.83	3.95	4.45	6.10	6.11					
DIST.PARZIALI PROGETTO					1.68		3.25		3.25	0.58		1.65							
QUOTE PROGETTO					153.77	153.77		152.65	152.65	152.45	152.50		152.39	152.27	152.22	152.42	152.42	153.52	153.52

Materiale	Area (m ²)
Sterro	17.672
Rilevato	0.000
Usura	0.325
Binder	0.325
Base	0.520
Sottofondo	1.625
Piattaforma stradale	0.000
Anticapillare	0.000
Geotessile	0.000
Vegetale	0.000
Fossi	1.178
Cordolo	0.000
Cunetta	0.153
Semina	0.041

NV35
Sezione N.: 16
Progressiva: 0+280.00

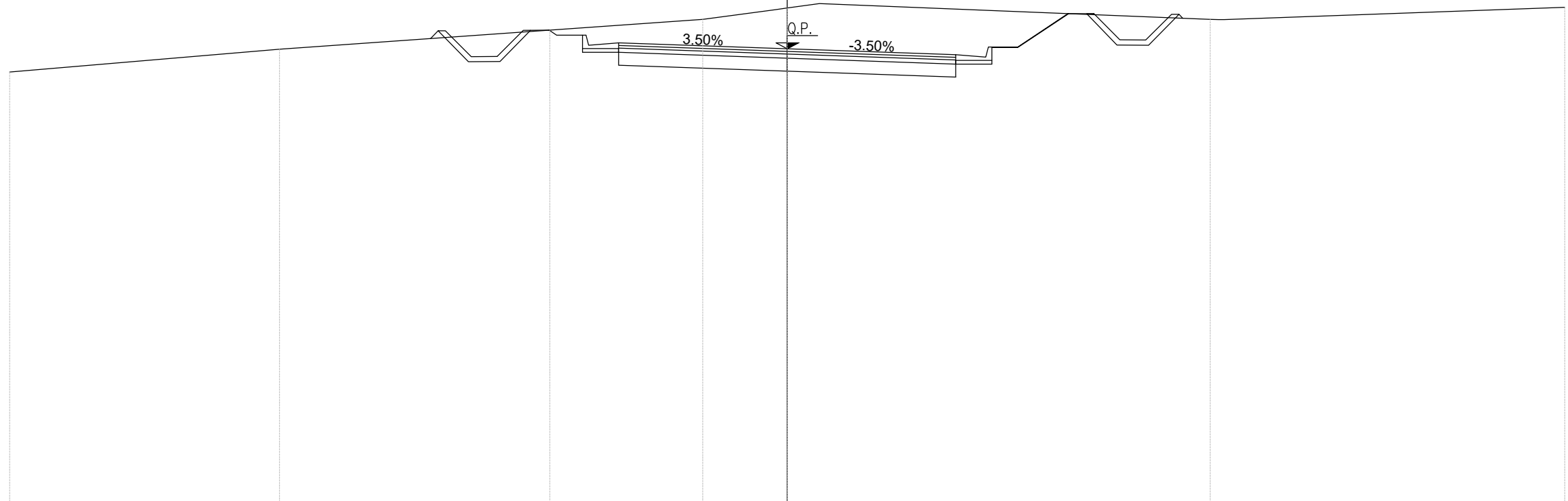


scala 1:100 Q.rif. 150.00

PROGRESSIVE TERRENO	-15.00		-10.53	-8.97	-7.60		0.00		5.30	7.55		11.84	-15.00					
DISTANZE PARZIALI TERRENO		4.47	1.56	1.37		6.77			4.35	2.25		4.29	3.16					
QUOTE TERRENO	-155.62		-156.14	-156.37	-156.48		-157.09		-157.00	-156.71		-156.58	-156.61					
PROGRESSIVE PROGETTO						-5.67	-5.66	-4.45	-3.95	-3.83	-3.25							
DIST.PARZIALI PROGETTO							1.21		0.58		3.25		3.25					
QUOTE PROGETTO						156.63	156.63	155.83	155.83	155.63	155.68	155.57	155.45	155.40	155.60	155.60	156.86	156.86

Materiale	Area (m ²)
Sterro	9.222
Rilevato	0.000
Usura	0.325
Binder	0.325
Base	0.520
Sottofondo	1.625
Piattaforma stradale	0.000
Anticapillare	0.000
Geotessile	0.000
Vegetale	0.000
Fossi	1.267
Cordolo	0.000
Cunetta	0.153
Semina	0.021

NV35
Sezione N.: 17
Progressiva: 0+300.00

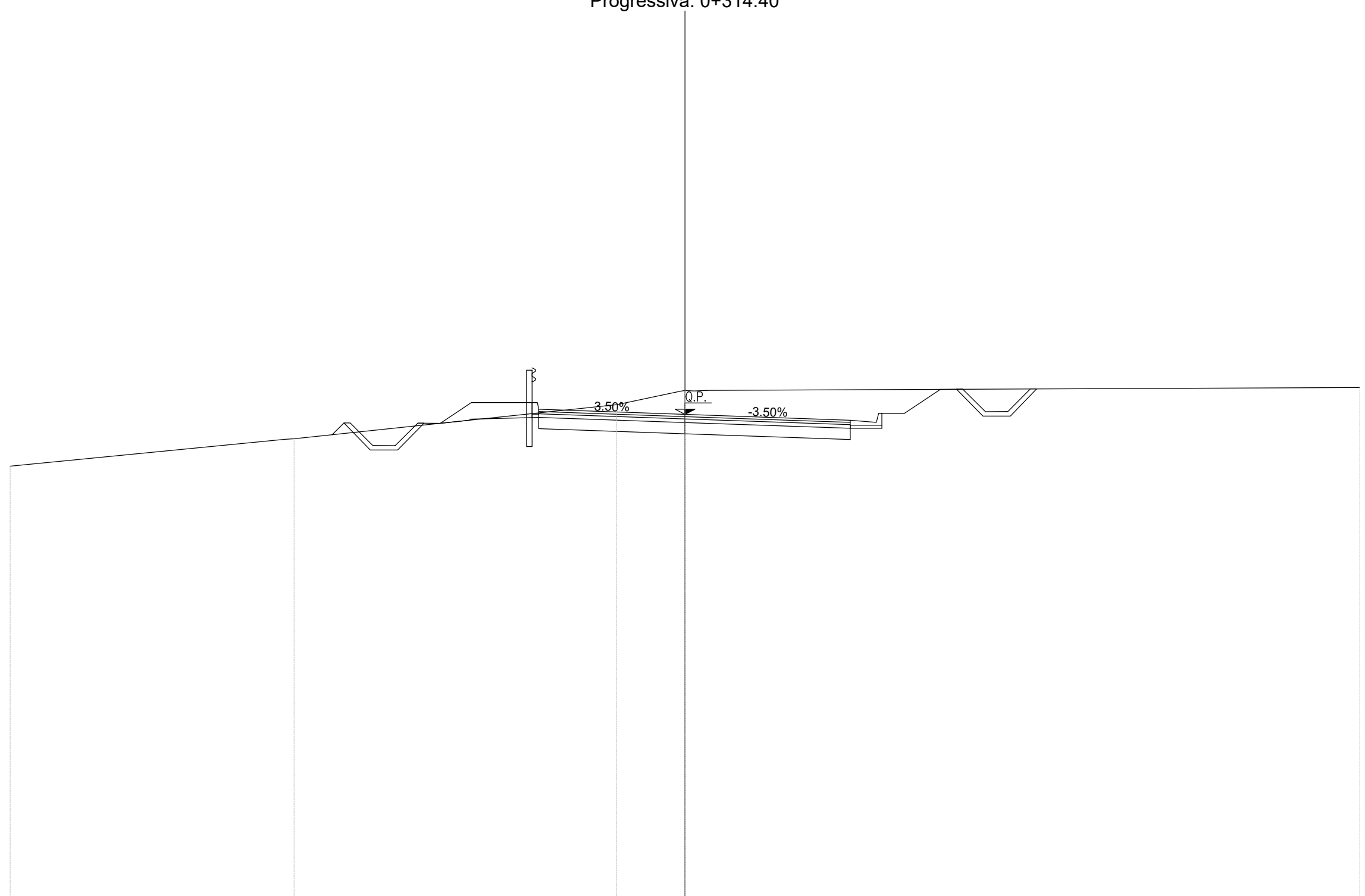


scala 1:100 Q.rif. 150.00

PROGRESSIVE TERRENO	-15.00		-9.79		-4.58		-1.63		0.00		8.16		-15.00				
DISTANZE PARZIALI TERRENO		5.21		5.21		2.95		1.40		7.54		6.56					
QUOTE TERRENO	-158.30		-158.74		-159.10		-159.31		-159.53		-159.31		-159.55				
PROGRESSIVE PROGETTO					-4.61	-4.59	-4.45	-3.95	-3.83	-3.25							
DIST.PARZIALI PROGETTO						0.58		3.25		3.25		0.58	0.97				
QUOTE PROGETTO					159.10	159.10	159.01	159.01	158.81	158.86		158.63	158.58	158.78	158.78	159.42	159.43

NV35
 Sezione N.: 18
 Progressiva: 0+314.40

Materiale	Area (m²)
Sterro	6.942
Rilevato	0.003
Usura	0.346
Binder	0.346
Base	0.554
Sottofondo	1.731
Piattaforma stradale	0.000
Anticapillare	0.000
Geotessile	0.000
Vegetale	0.000
Fossi	1.261
Cordolo	0.037
Cunetta	0.077
Semina	0.013

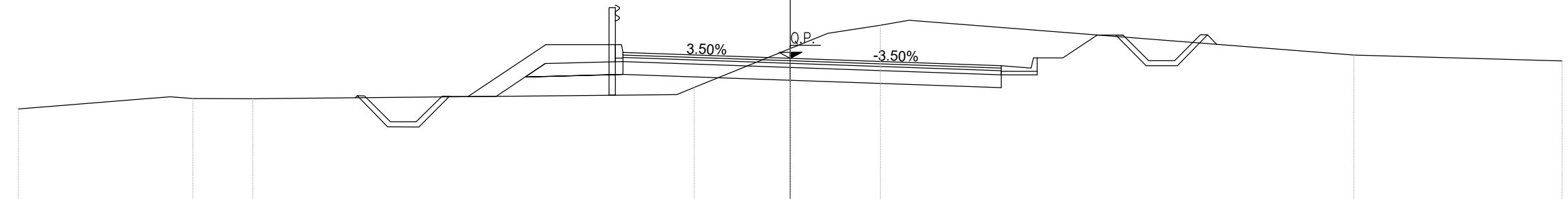


scala 1:100 Q.rif. 150.00

PROGRESSIVE TERRENO	-15.00	-8.69	-1.52	0.00	-15.00							
DISTANZE PARZIALI TERRENO	6.10	7.17	1.42	14.47								
QUOTE TERRENO	-159.88	-160.50	-161.25	-161.56	-161.63							
PROGRESSIVE PROGETTO		-5.44	-4.75	-3.40	-3.25	0.00	3.67	4.25	4.37	4.87	5.68	5.69
DIST.PARZIALI PROGETTO		0.69	1.35	3.25	3.67	0.58	0.80					
QUOTE PROGETTO		-160.84	-161.30	-161.30	-161.15	-161.04	-160.91	-160.86	-161.06	-161.06	-161.59	-161.60

Materiale	Area (m ²)
Sterro	5.952
Rilevato	1.375
Usura	0.367
Binder	0.367
Base	0.588
Sottofondo	2.264
Piattaforma stradale	0.000
Anticapillare	0.000
Geotessile	0.000
Vegetale	0.921
Fossi	1.273
Cordolo	0.037
Cunetta	0.077
Semina	0.012

NV35
Sezione N.: 19
Progressiva: 0+325.42

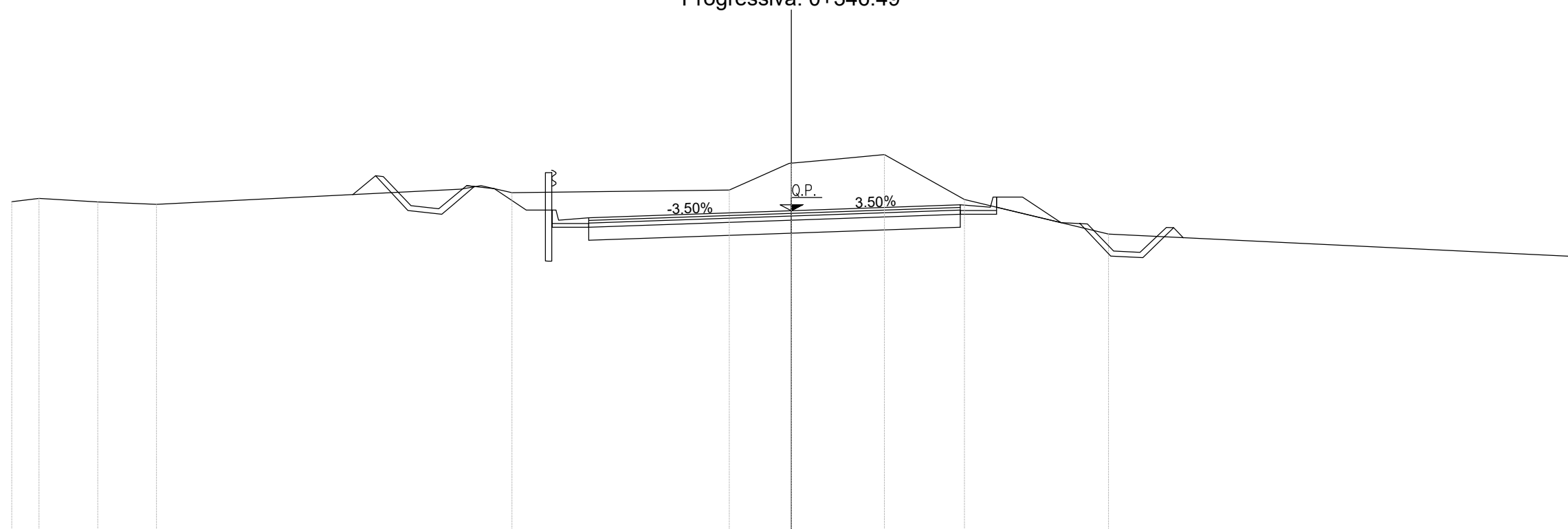


scala 1:100 Q.rif. 160.00

PROGRESSIVE TERRENO	-15.00	-11.61	-10.45		-1.87		1.75		10.95	-15.00			
DISTANZE PARZIALI TERRENO	2.57	1.17	8.24		1.87	1.02	8.65	4.05					
QUOTE TERRENO	-161.80	-162.00	-162.00		-162.22	-162.98	-163.43		-162.85	-162.73			
PROGRESSIVE PROGETTO			-6.27	-4.75	-3.40	-3.25	0.00	4.10	4.68	4.80	5.30	5.97	5.98
DIST.PARZIALI PROGETTO			1.52	1.35	3.25	4.10	0.58	0.67					
QUOTE PROGETTO			-162.04	-163.05	-163.05	-162.90	-162.79	162.64	-162.60	-162.79	-162.79	163.24	-163.24

Materiale	Area (m²)
Sterro	8.634
Rilevato	0.000
Usura	0.358
Binder	0.358
Base	0.572
Sottofondo	1.788
Piattaforma stradale	0.000
Anticapillare	0.000
Geotessile	0.000
Vegetale	0.245
Fossi	1.093
Cordolo	0.000
Cunetta	0.153
Semina	0.011

NV35
Sezione N.: 21
Progressiva: 0+346.49

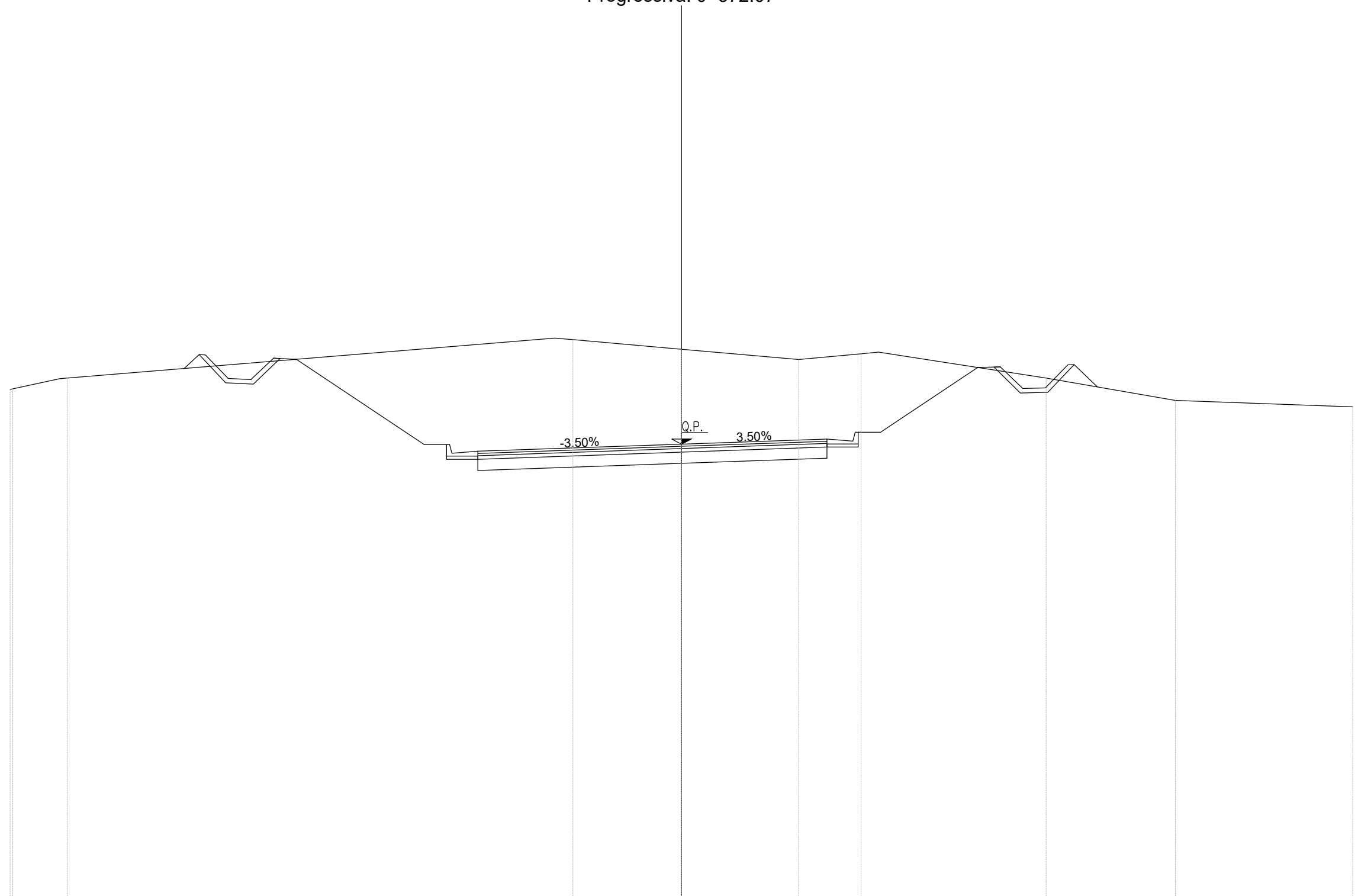


scala 1:100 Q.rif. 160.00

PROGRESSIVE TERRENO	-15.00	-14.48	-13.35	-12.22		-5.37		-1.19	0.00	1.79	3.33	6.10	-15.00
DISTANZE PARZIALI TERRENO		1.13	1.13		5.86		4.18			1.08	2.77		8.90
QUOTE TERRENO	-166.31	-166.38	-166.31	-166.26		-166.48		-166.54	-167.05	-167.22	-166.35	-165.69	-165.26
PROGRESSIVE PROGETTO						-5.74	-5.72	-5.10	-4.60	-4.48	-3.90		
DIST.PARZIALI PROGETTO						0.62	0.50	0.58	3.90		3.25	0.58	0.74
QUOTE PROGETTO						166.56	166.56	166.15	166.15	165.95	166.00		

NV35
 Sezione N.: 22
 Progressiva: 0+372.07

Materiale	Area (m²)
Sterro	30.464
Rilevato	0.000
Usura	0.390
Binder	0.390
Base	0.624
Sottofondo	1.950
Piattaforma stradale	0.000
Anticapillare	0.000
Geotessile	0.000
Vegetale	0.000
Fossi	1.041
Cordolo	0.000
Cunetta	0.153
Semina	0.060

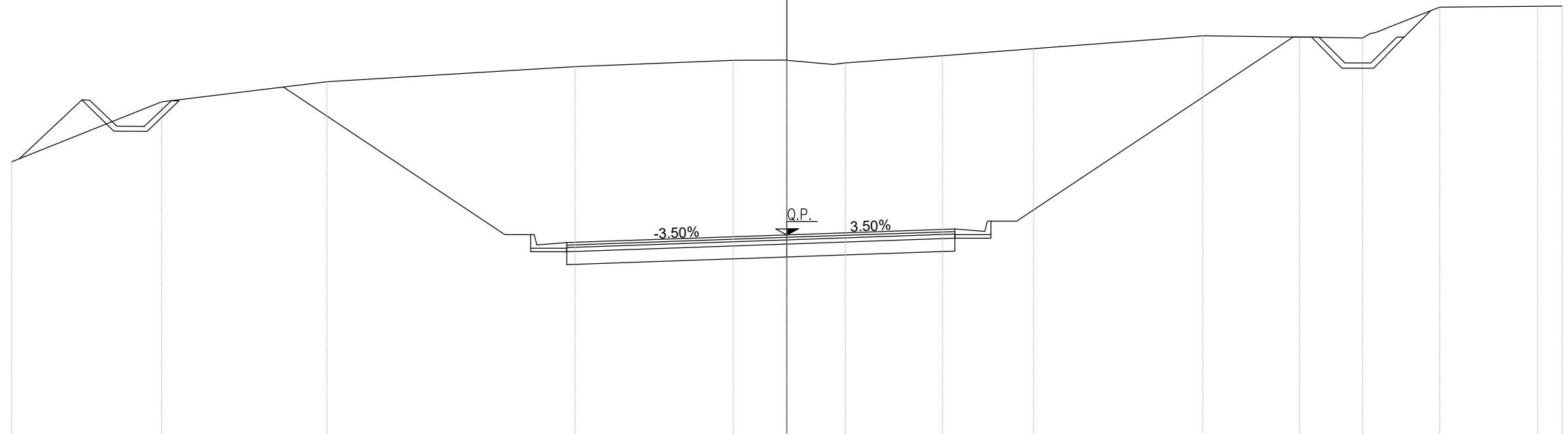


scala 1:100 Q.rif. 160.00

PROGRESSIVE TERRENO	-15.00	-14.94	-13.73		-2.43		2.62	4.01		8.15	11.04	-15.00						
DISTANZE PARZIALI TERRENO		1.05		10.90		2.43		2.62	1.39		3.75	2.89	3.96					
QUOTE TERRENO	171.43	171.44	171.68		172.54		172.10	172.22		171.68	171.18	171.04						
PROGRESSIVE PROGETTO				-8.62	-8.61		-5.75	-5.25	-5.13	-4.55		0.00	3.25	3.83	3.95	4.45		6.62
DIST.PARZIALI PROGETTO					2.86		0.50	0.58		4.55		3.25	0.58	0.50		2.17		
QUOTE PROGETTO				172.10	172.10		170.19	170.19	170.00	170.04		170.20	170.32	170.27	170.47	170.47		171.92

Materiale	Area (m²)
Sterro	52.742
Rilevato	0.000
Usura	0.375
Binder	0.375
Base	0.601
Sottofondo	1.877
Piattaforma stradale	0.000
Anticapillare	0.000
Geotessile	0.000
Vegetale	0.000
Fossi	1.274
Cordolo	0.000
Cunetta	0.153
Semina	0.106

NV35
Sezione N.: 23
Progressiva: 0+397.64

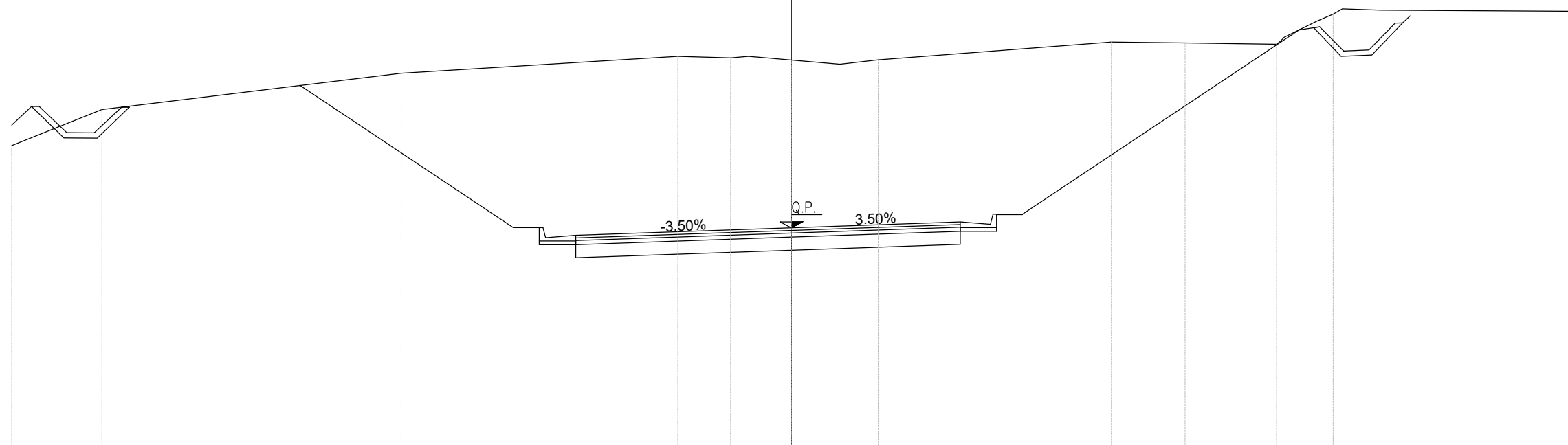


scala 1:100 Q.rif. 170.00

PROGRESSIVE TERRENO	-15.00	-12.10	-8.90	-4.10	-1.04	1.13	3.01	4.78	8.05	9.92	11.14	12.64	14.53	15.00	
DISTANZE PARZIALI TERRENO		2.90	3.20	4.80	3.06		1.88	1.76	2.96	1.87		0.98	1.89		
QUOTE TERRENO	-175.31	-176.47	-176.86	-177.15	-177.28	-177.28	-177.23	-177.37	-177.50	-177.75	-177.73	-177.71	-178.31	-178.32	-178.33
PROGRESSIVE PROGETTO			-9.76	-9.74	-5.46	-4.96	-4.84	-4.26	0.00	3.25	3.83	3.95	4.45	9.79	9.81
DIST.PARZIALI PROGETTO				4.29	0.50	0.58	4.26		3.25	0.58	0.50	5.34			
QUOTE PROGETTO			176.76	176.76	173.90	173.90	173.71	173.75	173.90	174.01	173.97	174.16	174.16	177.73	177.74

Materiale	Area (m ²)
Sterro	49.924
Rilevato	0.000
Usura	0.370
Binder	0.370
Base	0.592
Sottofondo	1.850
Piattaforma stradale	0.000
Anticapillare	0.000
Geotessile	0.000
Vegetale	0.000
Fossi	1.511
Cordolo	0.000
Cunetta	0.153
Semina	0.105

NV35
Sezione N.: 24
Progressiva: 0+400.43

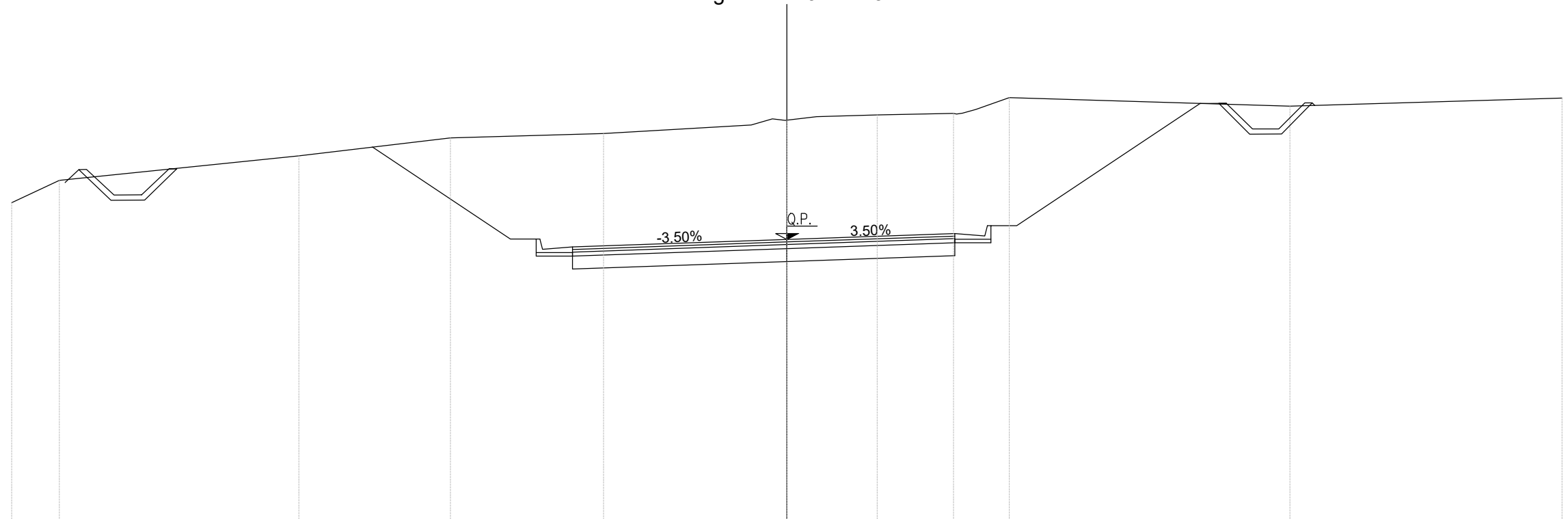


scala 1:100 Q.rif. 170.00

PROGRESSIVE TERRENO	-15.00	-13.27		-7.51		-2.18	-1.17	0.00	1.67		6.16	7.58	9.34	10.43	-15.00					
DISTANZE PARZIALI TERRENO	1.73		5.76		5.32	1.01			4.48		1.42				3.66					
QUOTE TERRENO	-175.81	-176.51		-177.21		-177.53	-177.50	-177.46	-177.46		-177.80	-177.79	-177.77	-178.34	-178.40					
PROGRESSIVE PROGETTO			-9.47	-9.45		-5.35	-4.85	-4.73	-4.15		0.00	3.25	3.83	3.95	4.45					
DIST.PARZIALI PROGETTO					4.10		0.50	0.58		4.15		3.25	0.58	0.50		3.96		1.13		
QUOTE PROGETTO			176.97	176.97		174.23	174.23	174.04	174.08		174.23	174.34	174.30	174.49	174.49		177.14	177.88	178.03	178.07

Materiale	Area (m²)
Sterro	32.743
Rilevato	0.000
Usura	0.370
Binder	0.370
Base	0.592
Sottofondo	1.850
Piattaforma stradale	0.000
Anticapillare	0.000
Geotessile	0.000
Vegetale	0.000
Fossi	1.262
Cordolo	0.000
Cunetta	0.153
Semina	0.072

NV35
Sezione N.: 25
Progressiva: 0+412.31

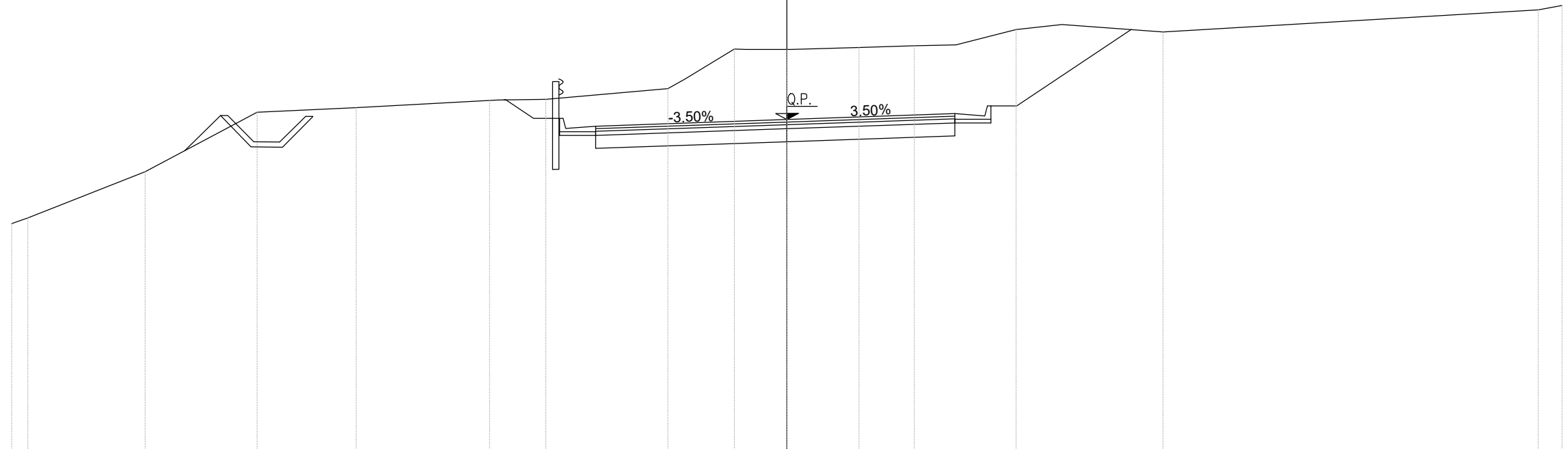


scala 1:100 Q.rif. 170.00

PROGRESSIVE TERRENO	-15.00	-14.08		-9.44	-6.51		-3.55		1.75	3.23	4.30		9.74	-15.00					
DISTANZE PARZIALI TERRENO	0.92		4.63		2.93		2.97		2.86		1.17	1.48		5.43	5.26				
QUOTE TERRENO	-176.16	-176.59		-177.07	-177.42		-177.50		-177.76	-177.86	-177.89	-178.20		-178.03	-178.19				
PROGRESSIVE PROGETTO			-8.03	-8.02		-5.35	-4.85	-4.73	-4.15		0.00		3.25	3.83	3.95	4.45		8.00	8.01
DIST.PARZIALI PROGETTO					2.67		0.50	0.58		4.15		3.25	0.58	0.50		3.55		8.00	8.01
QUOTE PROGETTO			177.23	177.24		175.46	175.46	175.26	175.31		175.45		175.57	175.52	175.72	175.72		178.08	178.10

Materiale	Area (m ²)
Sterro	15.339
Rilevato	0.000
Usura	0.347
Binder	0.347
Base	0.556
Sottofondo	1.737
Piattaforma stradale	0.000
Anticapillare	0.000
Geotessile	0.000
Vegetale	0.000
Fossi	0.715
Cordolo	0.000
Cunetta	0.153
Semina	0.038

NV35
Sezione N.: 26
Progressiva: 0+424.19

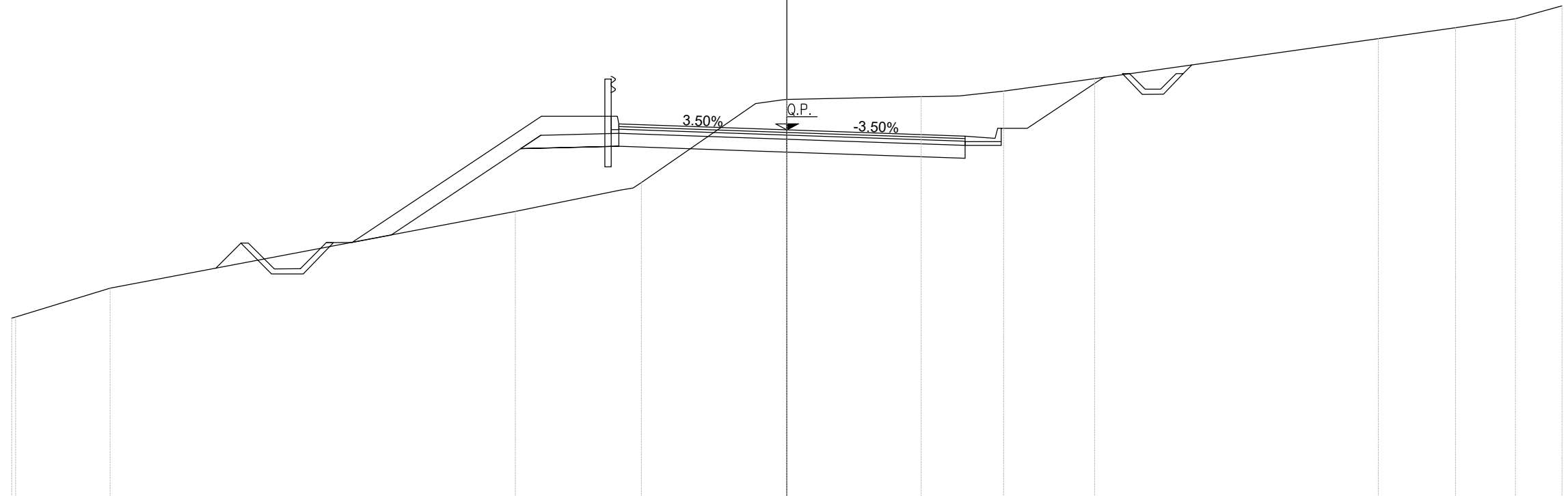


scala 1:100 Q.rif. 170.00

PROGRESSIVE TERRENO	-15.00	-14.69	-12.42	-10.25	-8.33	-5.75	-4.67	-2.30	-1.02	0.00	1.40	2.47	4.44	7.28	14.54	-15.00			
DISTANZE PARZIALI TERRENO		2.27	2.17	1.92	2.58	2.36	0.96				1.07	1.16	1.96	7.26					
QUOTE TERRENO	-174.38	-174.49	-175.38	-176.53	-176.62	-176.76	-176.79	-176.99	-177.76	-177.75	-177.79	-177.82	-178.13	-178.09	-178.52	-178.60			
PROGRESSIVE PROGETTO						-5.45	-5.44	-4.90	-4.40	-4.28	-3.70		0.00	3.25	3.83	3.95	4.45	6.66	6.68
DIST.PARZIALI PROGETTO						0.54	0.50	0.58	3.70			3.25	0.58	0.50	2.21				
QUOTE PROGETTO						176.77	176.78	176.42	176.42	176.22	176.27		176.40	176.51	176.46	176.66	176.66	178.14	178.14

Materiale	Area (m²)
Sterro	6.663
Rilevato	4.128
Usura	0.335
Binder	0.335
Base	0.536
Sottofondo	2.101
Piattaforma stradale	0.000
Anticapillare	0.000
Geotessile	0.000
Vegetale	1.658
Fossi	0.876
Cordolo	0.037
Cunetta	0.077
Semina	0.020

NV35
Sezione N.: 27
Progressiva: 0+437.25

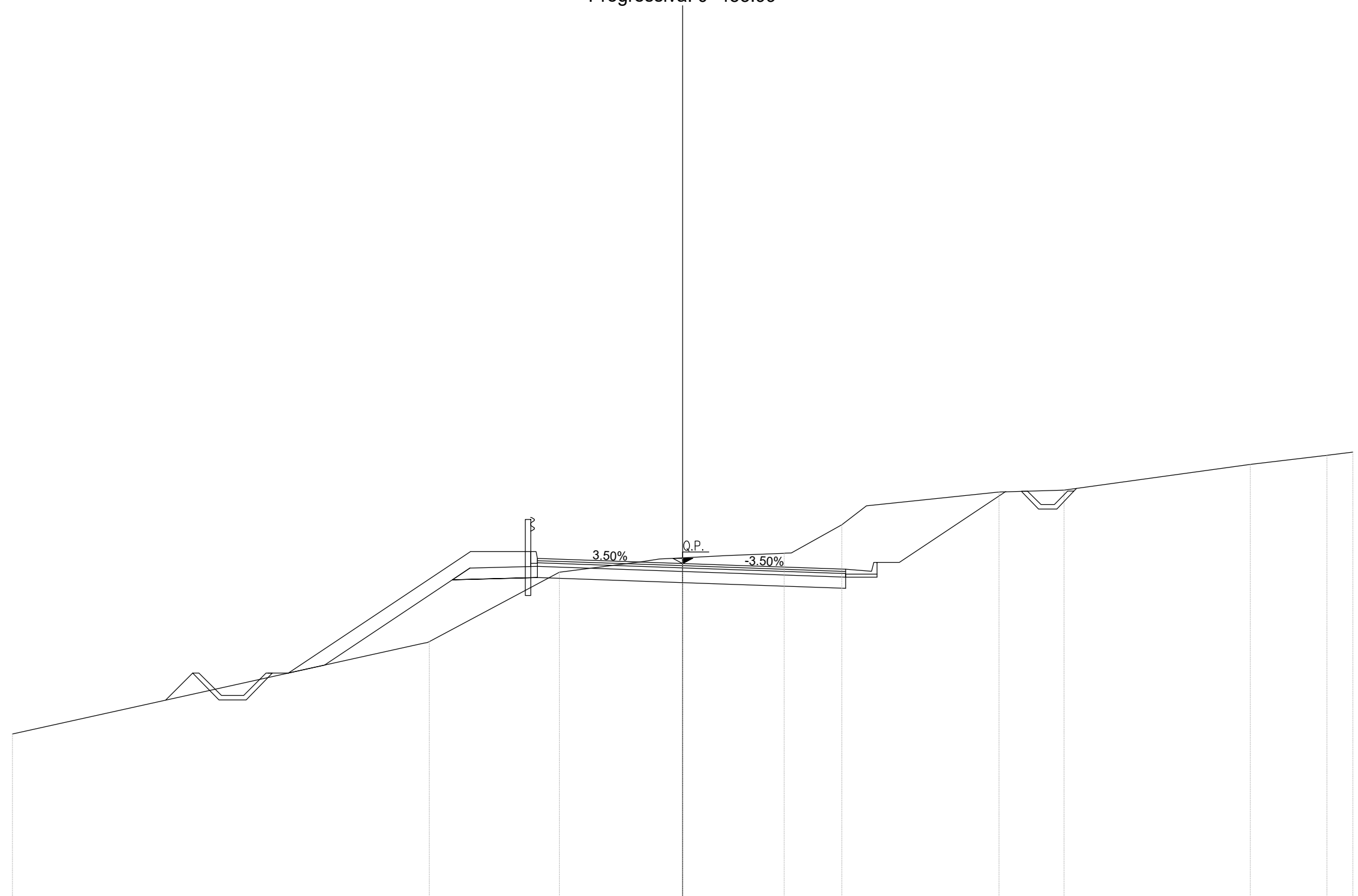


scala 1:100 Q.rif. 170.00

PROGRESSIVE TERRENO	-15.00	-14.92	-13.10	-5.25	-2.82	0.00	2.60	4.20	5.96	11.45	12.94	14.10	-15.00
DISTANZE PARZIALI TERRENO		1.83	7.84	2.02	2.21	2.60	1.76	5.49	1.49	1.16			
QUOTE TERRENO	173.46	173.49	174.04	175.53	176.09	177.69	177.75	177.86	178.10	178.87	179.08	179.26	179.51
PROGRESSIVE PROGETTO			-8.41	-4.75	-3.40	-3.25	0.00	3.45	4.03	4.15	4.65	6.13	6.15
DIST.PARZIALI PROGETTO			3.66	1.35	3.25	3.45	0.58	1.48					
QUOTE PROGETTO			174.93	177.37	177.37	177.22	177.11	176.99	176.94	177.14	177.14	178.13	178.13

NV35
 Sezione N.: 28
 Progressiva: 0+453.99

Materiali	Area (m²)
Sterro	7.264
Rilevato	3.033
Usura	0.345
Binder	0.345
Base	0.552
Sottofondo	2.151
Piattaforma stradale	0.000
Anticapillare	0.000
Geotessile	0.000
Vegetale	1.797
Fossi	0.769
Cordolo	0.037
Cunetta	0.077
Semina	0.029

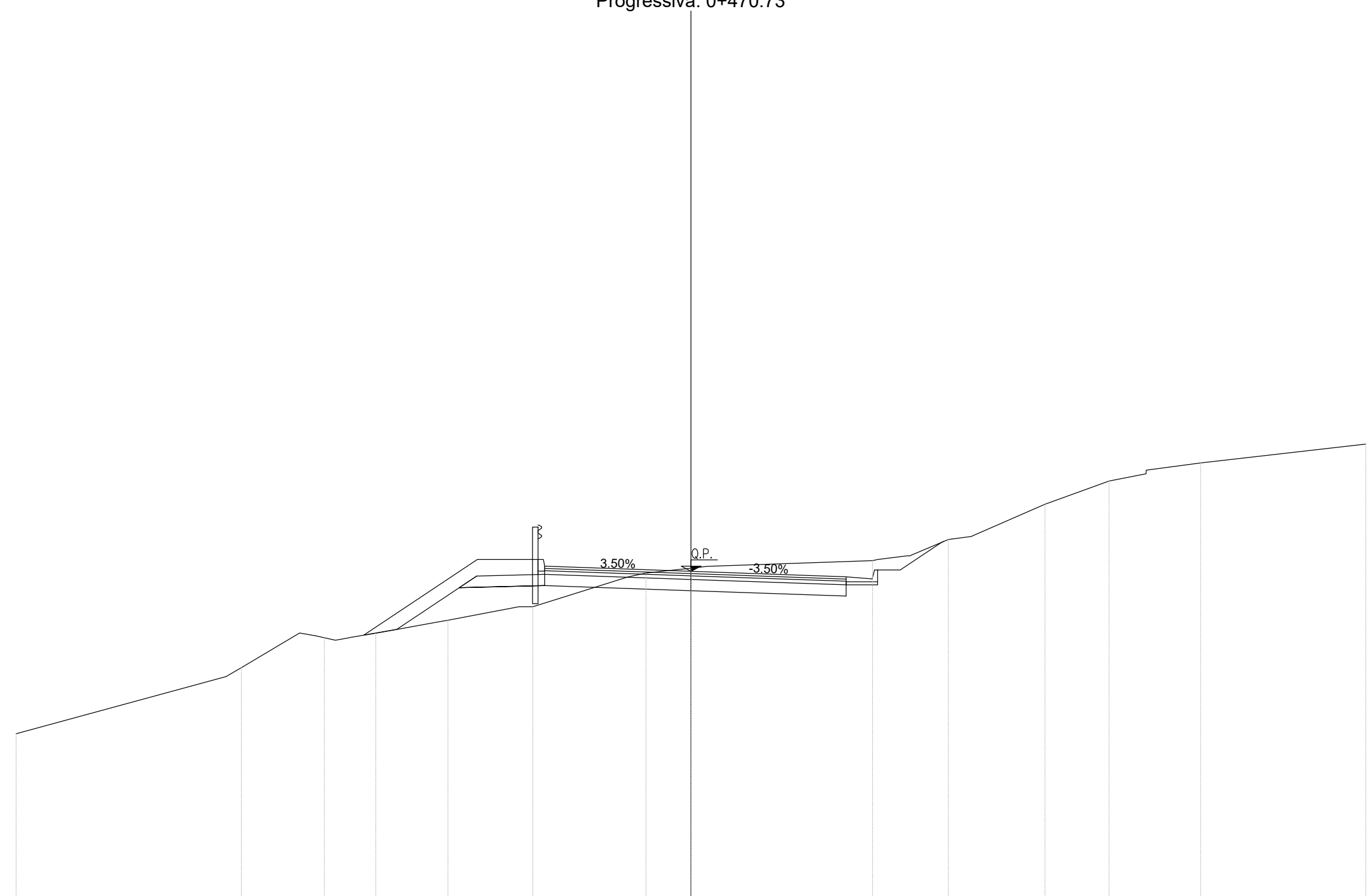


scala 1:100 Q.rif. 170.00

PROGRESSIVE TERRENO		-15.00																										
DISTANZE PARZIALI TERRENO			9.20			2.91		1.86			1.30		1.13		2.97		1.46			4.17			12.71		14.42		15.00	
QUOTE TERRENO		-173.70				-175.77		-177.32			-177.65		-177.75		-178.38		-179.12			-179.16			-179.74		-179.94		-180.01	
PROGRESSIVE PROGETTO				-8.83		-5.91		-4.75		-3.40		-3.25		0.00		3.65		4.23		4.35		4.85		6.54		7.22		7.24
DIST.PARZIALI PROGETTO				2.92		1.16		1.35		3.25		3.65		0.58		0.50		1.69		0.68								
QUOTE PROGETTO				-175.07		-177.01		-177.78		-177.78		-177.63		-177.52		-177.39		-177.35		-177.54		-177.54		-178.67		-179.12		-179.12

NV35
 Sezione N.: 29
 Progressiva: 0+470.73

Materiale	Area (m²)
Sterro	3.495
Rilevato	1.739
Usura	0.335
Binder	0.335
Base	0.536
Sottofondo	2.101
Piattaforma stradale	0.000
Anticapillare	0.000
Geotessile	0.000
Vegetale	1.251
Fossi	0.000
Cordolo	0.037
Cunetta	0.077
Semina	0.014




scala 1:100 Q.rif. 170.00

PROGRESSIVE TERRENO	-15.00			-9.99		-8.15	-7.00		-5.40	-3.51		-1.00				4.04		-5.72		7.87	9.30		11.33		-15.00	
DISTANZE PARZIALI TERRENO		4.66		1.25					1.58		2.11				3.68					1.63	1.43		1.21		3.67	
QUOTE TERRENO	-173.94			-175.41		-176.07	-176.17		-176.46	-176.76		-177.51	-177.62			-177.78		-178.26		-179.04	-179.55		-179.96		-180.38	
PROGRESSIVE PROGETTO						-7.27			-4.75	-3.40	-3.25		0.00			3.45	4.03	4.15	4.65	5.58	5.62					
DIST.PARZIALI PROGETTO							2.52		1.35			3.25		3.45		0.58		0.93								
QUOTE PROGETTO						-176.13			-177.81	-177.81	-177.66		-177.55			-177.43	-177.38	-177.58	-177.58	-178.19	-178.21					

NV35
 Sezione N.: 30
 Progressiva: 0+490.24

Materiale	Area (m²)
Sterro	3.529
Rilevato	5.800
Usura	0.325
Binder	0.325
Base	0.520
Sottofondo	2.051
Piattaforma stradale	0.000
Anticapillare	0.000
Geotessile	0.000
Vegetale	2.393
Fossi	0.950
Cordolo	0.037
Cunetta	0.077
Semina	0.009

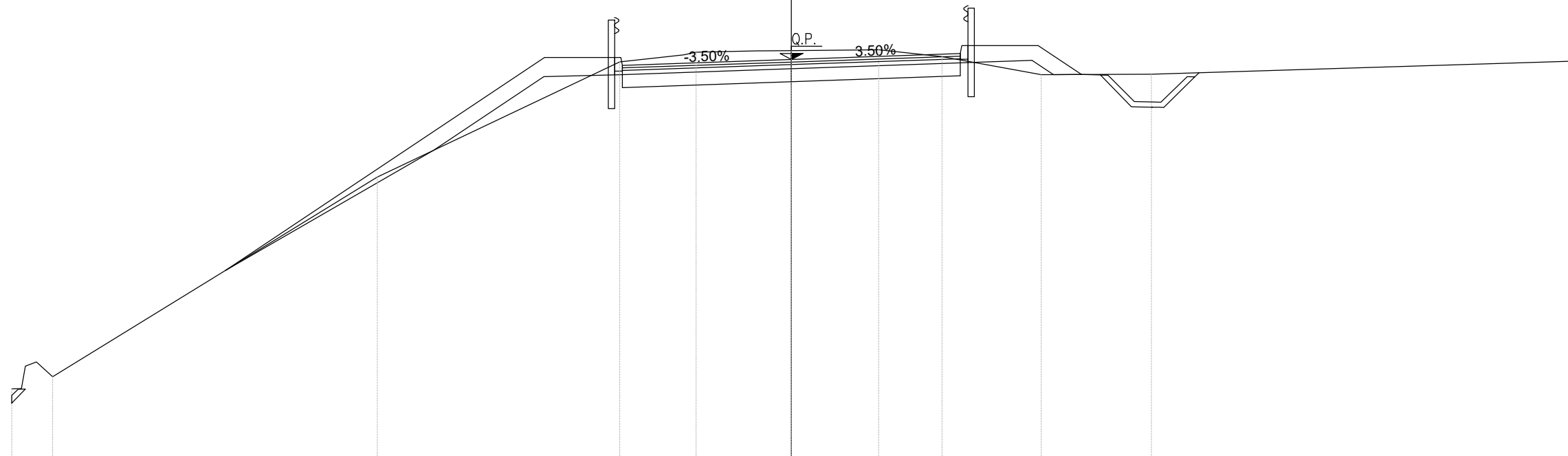
scala 1:100 Q.rif. 170.00



PROGRESSIVE TERRENO	-15.00	-14.84	13.70	-10.62	-9.35	-8.10	-5.40	-1.05	1.53	2.96	7.51	10.38	14.03			
DISTANZE PARZIALI TERRENO		1.01	2.22			2.06		3.55	1.05	1.53	1.43	4.55	2.86	3.66		
QUOTE TERRENO	172.64	172.65	172.94	173.76	173.79	174.06	175.54	177.65	177.69	177.75	177.82	178.49	178.84	180.09		
PROGRESSIVE PROGETTO				-10.42			-4.75	-3.40	-3.25	0.00	3.25	3.83	3.95	4.45	4.86	4.88
DIST.PARZIALI PROGETTO						5.67		1.35		3.25		3.25	0.58			
QUOTE PROGETTO				173.82			177.60	177.60	177.45	177.56	177.68	177.63	177.83	177.83	178.10	178.10

Materiale	Area (m ²)
Sterro	3.694
Rilevato	0.815
Usura	0.325
Binder	0.325
Base	0.520
Sottofondo	1.625
Piattaforma stradale	0.000
Anticapillare	0.000
Geotessile	0.000
Vegetale	0.000
Fossi	0.883
Cordolo	0.074
Cunetta	0.000
Semina	0.000

NV35
Sezione N.: 31
Progressiva: 0+514.75

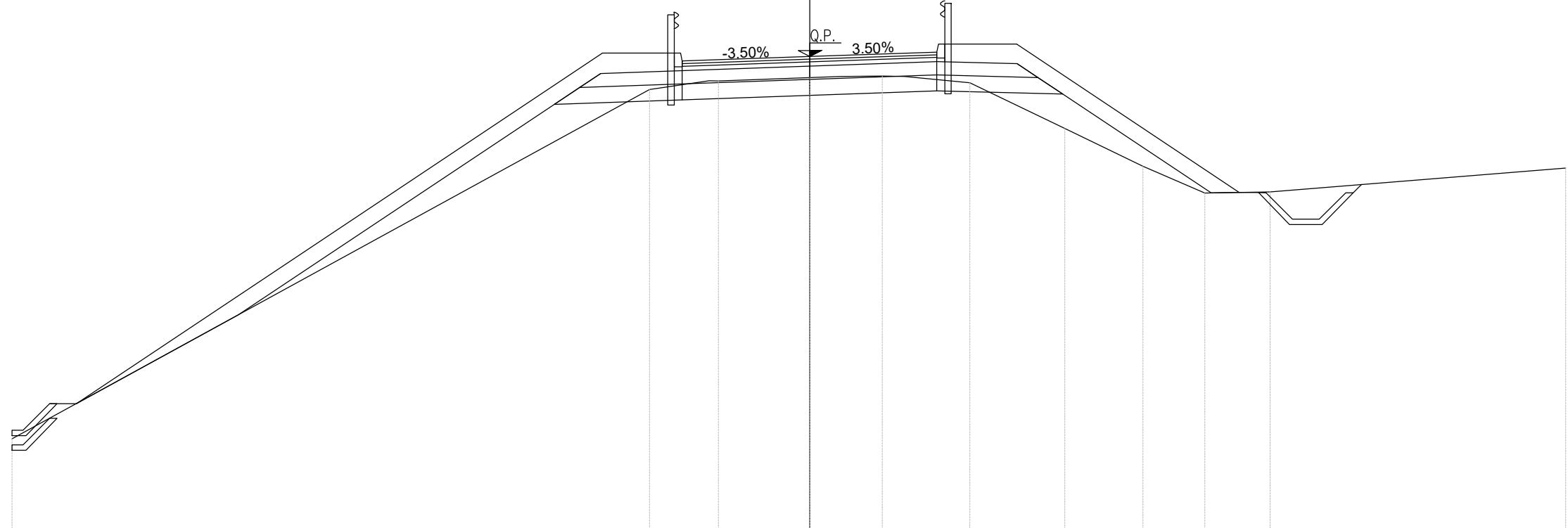


scala 1:100 Q.rif. 170.00

PROGRESSIVE TERRENO	-15.00	-14.21		-7.97		-3.30	-1.83		1.68	2.90	4.81	6.93	-15.00	
DISTANZE PARZIALI TERRENO			6.25		4.67	1.23	1.16		1.68	1.22	1.91	2.12	8.07	
QUOTE TERRENO	-171.34	-171.57		-175.41		-177.62	-177.81		-177.84	-177.86	-177.73	-177.38	-177.39	-177.64
PROGRESSIVE PROGETTO			-10.89	-9.04	-7.37	-5.82	-4.75	-3.40	-3.25	0.00	3.25	3.40	4.75	5.58
DIST.PARZIALI PROGETTO			1.85	1.66	1.56	1.07	1.35		3.25	3.25	1.35	0.83		
QUOTE PROGETTO			-173.62	-174.86	-175.96	-177.00	-177.71	-177.71	-177.56	-177.67	-177.79	-177.94	-177.94	-177.38

Materiale	Area (m ²)
Sterro	1.869
Rilevato	4.010
Usura	0.239
Binder	0.239
Base	0.383
Sottofondo	2.057
Piattaforma stradale	2.727
Anticapillare	0.000
Geotessile	0.000
Vegetale	5.390
Fossi	0.991
Cordolo	0.073
Cunetta	0.000
Semina	0.000

NV35
Sezione N.: 32
Progressiva: 0+539.25

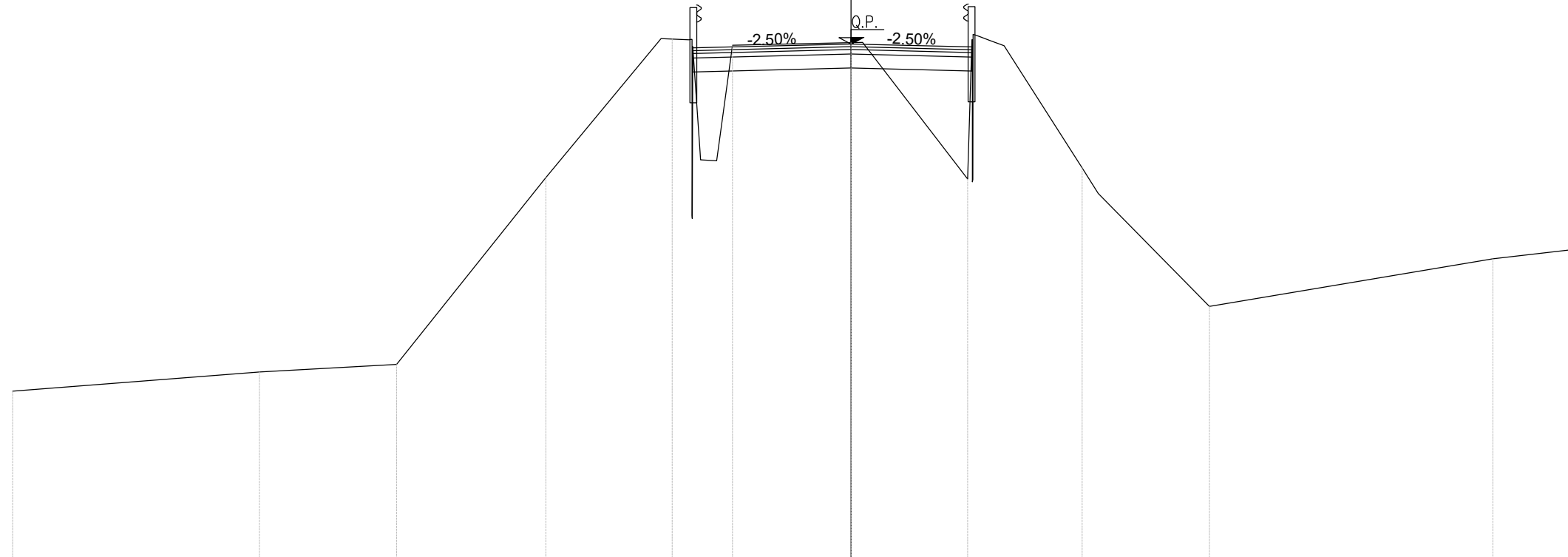


scala 1:100 Q.rif. 170.00

PROGRESSIVE TERRENO	-15.00				-3.01	-1.72		-1.36	3.01	4.80	6.27	7.43	8.66		14.22
DISTANZE PARZIALI TERRENO		11.99			1.12	1.72			1.23	1.79	1.47	1.16	1.23		5.56
QUOTE TERRENO	-171.70				-178.27	-178.43		-178.49	-178.52	-178.39	-177.53	-176.83	-176.32	-176.34	-176.79
PROGRESSIVE PROGETTO		-13.79			-3.90	-2.55	-2.40	0.00	2.39	2.54	3.89		8.07		
DIST.PARZIALI PROGETTO		9.89			1.35	2.40		2.39	1.35	4.18					
QUOTE PROGETTO		-172.36			-178.95	-178.95	-178.80	-178.89	-178.97	-179.12	-179.12		-176.33		

Materiale	Area (m²)
Sterro	1.172
Rilevato	2.242
Usura	0.250
Binder	0.250
Base	0.400
Sottofondo	1.249
Piattaforma stradale	0.000
Anticapillare	0.000
Geotessile	0.000
Vegetale	0.000
Fossi	0.000
Cordolo	0.000
Cunetta	0.000
Semina	0.000

NV35
Sezione N.: 33
Progressiva: 0+560.00

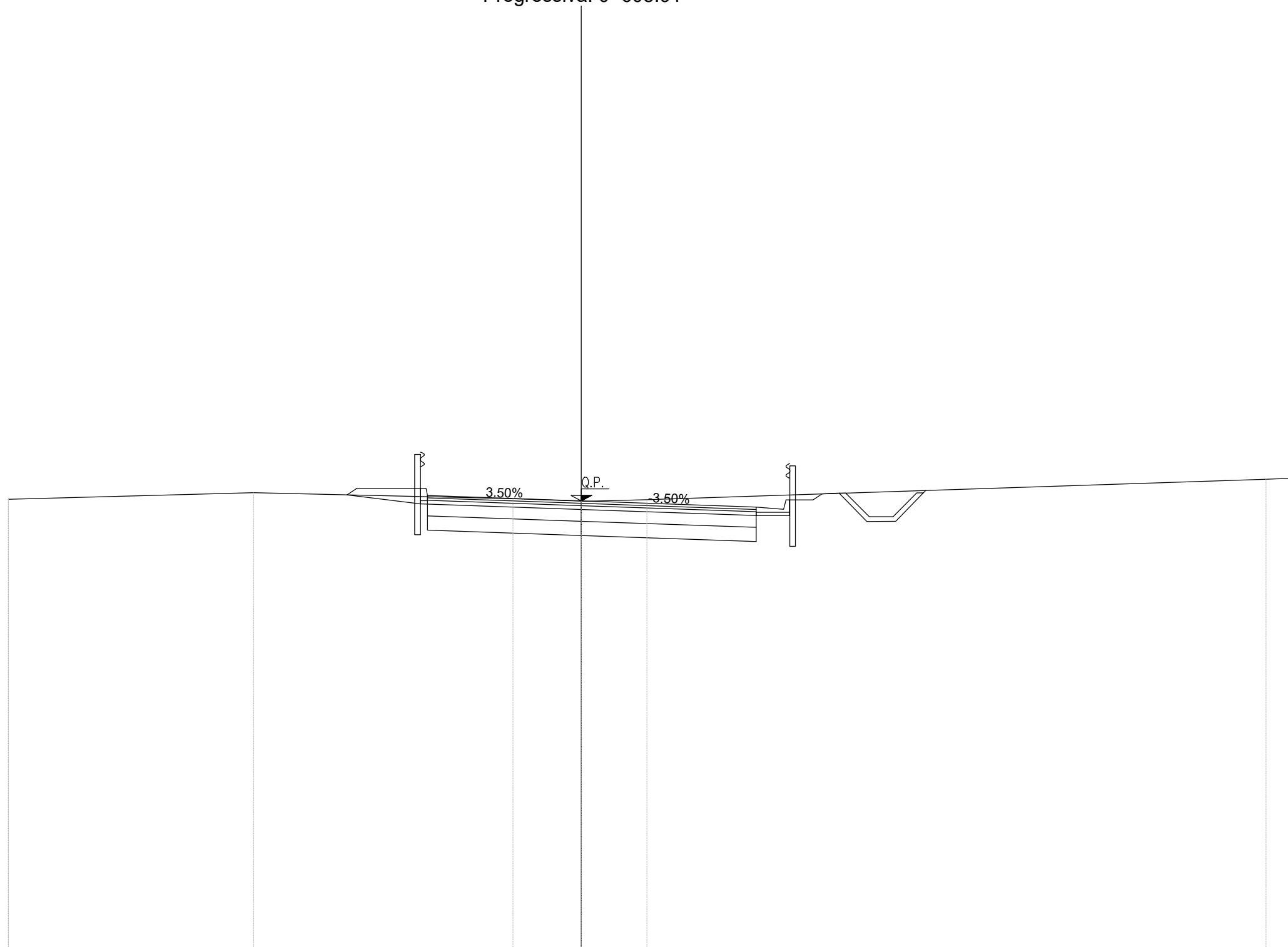


scala 1:100 Q.rif. 170.00

PROGRESSIVE TERRENO	-15.00	-10.58	-8.13	-5.46	-3.20	-2.12	2.09	4.13	6.41	11.48	12.99	
DISTANZE PARZIALI TERRENO		4.42	2.45	2.67	2.06	0.00	0.00	1.39	1.99	5.07	1.51	
QUOTE TERRENO	-172.98	-173.33	-173.46	-176.80	-179.28	-179.17	-179.21	-176.78	-176.98	-174.50	-175.35	-175.52
PROGRESSIVE PROGETTO					-2.83	-2.83	0.00	2.17				
DIST.PARZIALI PROGETTO						2.83	2.17					
QUOTE PROGETTO					-179.15	-179.12	-179.19	-179.14				

NV35
 Sezione N.: 35
 Progressiva: 0+608.91

Materiale	Area (m²)
Sterro	5.970
Rilevato	0.000
Usura	0.347
Binder	0.347
Base	0.556
Sottofondo	1.737
Piattaforma stradale	2.085
Anticapillare	0.000
Geotessile	0.000
Vegetale	0.000
Fossi	0.758
Cordolo	0.037
Cunetta	0.077
Semina	0.007



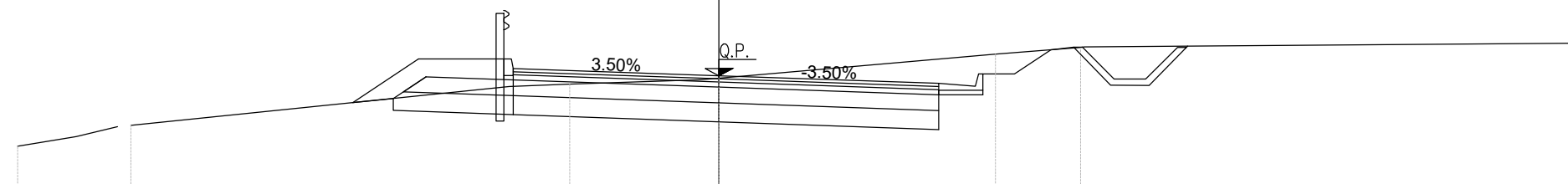
scala 1:100 Q.rif. 170.00

PROGRESSIVE TERRENO	-12.12	-12.12	-6.93	-1.44	0.00	1.39	14.48	-15.00					
DISTANZE PARZIALI TERRENO		5.18	5.49	1.44	1.29	13.09							
QUOTE TERRENO	179.57	179.57	-179.71	-179.58	-179.53	-179.56	-180.00	-180.01					
PROGRESSIVE PROGETTO		-5.15	-4.95	-4.75	-3.40	-3.25	0.00	3.70	4.28	4.40	4.90	5.09	5.11
DIST.PARZIALI PROGETTO			1.35	3.25	3.70	0.58							
QUOTE PROGETTO		179.50	179.66	179.80	179.80	179.65	-179.54	179.41	179.36	179.56	179.56	179.68	179.68

Materiale	Area (m²)
Sterro	6.251
Rilevato	0.000
Usura	0.336
Binder	0.336
Base	0.538
Sottofondo	2.071
Piattaforma stradale	2.577
Anticapillare	0.000
Geotessile	0.000
Vegetale	0.669
Fossi	0.743
Cordolo	0.037
Cunetta	0.077
Semina	0.011

NV35
 Sezione N.: 36
 Progressiva: 0+635.85

scala 1:100 Q.rif. 180.00

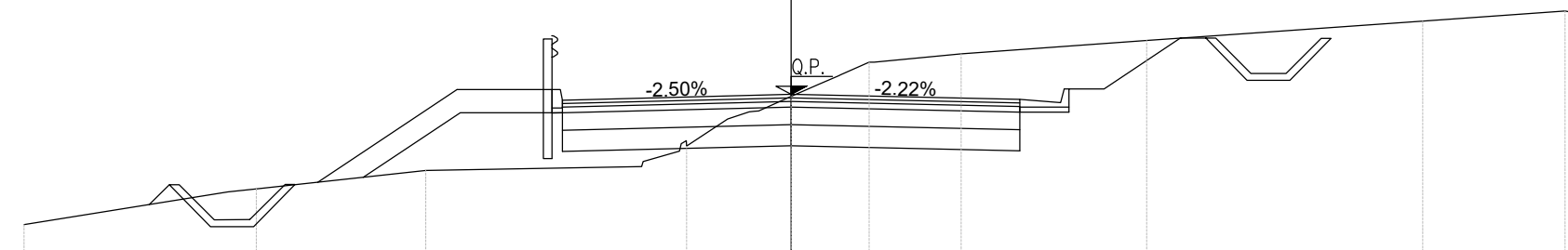


PROGRESSIVE TERRENO		-11.09	-9.29			-2.36	0.00		4.37	5.72		-13.68		
DISTANZE PARZIALI TERRENO				5.98			2.04		4.37	1.35		7.88		
QUOTE TERRENO		-180.65	-180.97			-181.63	-181.72		-182.10	-182.21		-182.27		
PROGRESSIVE PROGETTO				-5.78	-4.75	-3.40	-3.25	0.00	3.47	4.05	4.17	4.67	5.25	5.27
DIST.PARZIALI PROGETTO				1.03	1.35		3.25		3.47	0.58	0.50	0.57		
QUOTE PROGETTO				-181.33	-182.02	-182.02	-181.87	-181.76	-181.64	-181.59	-181.79	-181.79	-182.17	-182.17

Materiale	Area (m²)
Sterro	5.827
Rilevato	1.223
Usura	0.325
Binder	0.325
Base	0.520
Sottofondo	1.625
Piattaforma stradale	1.950
Anticapillare	0.000
Geotessile	0.000
Vegetale	1.004
Fossi	1.232
Cordolo	0.037
Cunetta	0.077
Semina	0.016

NV35
Sezione N.: 37
Progressiva: 0+660.00

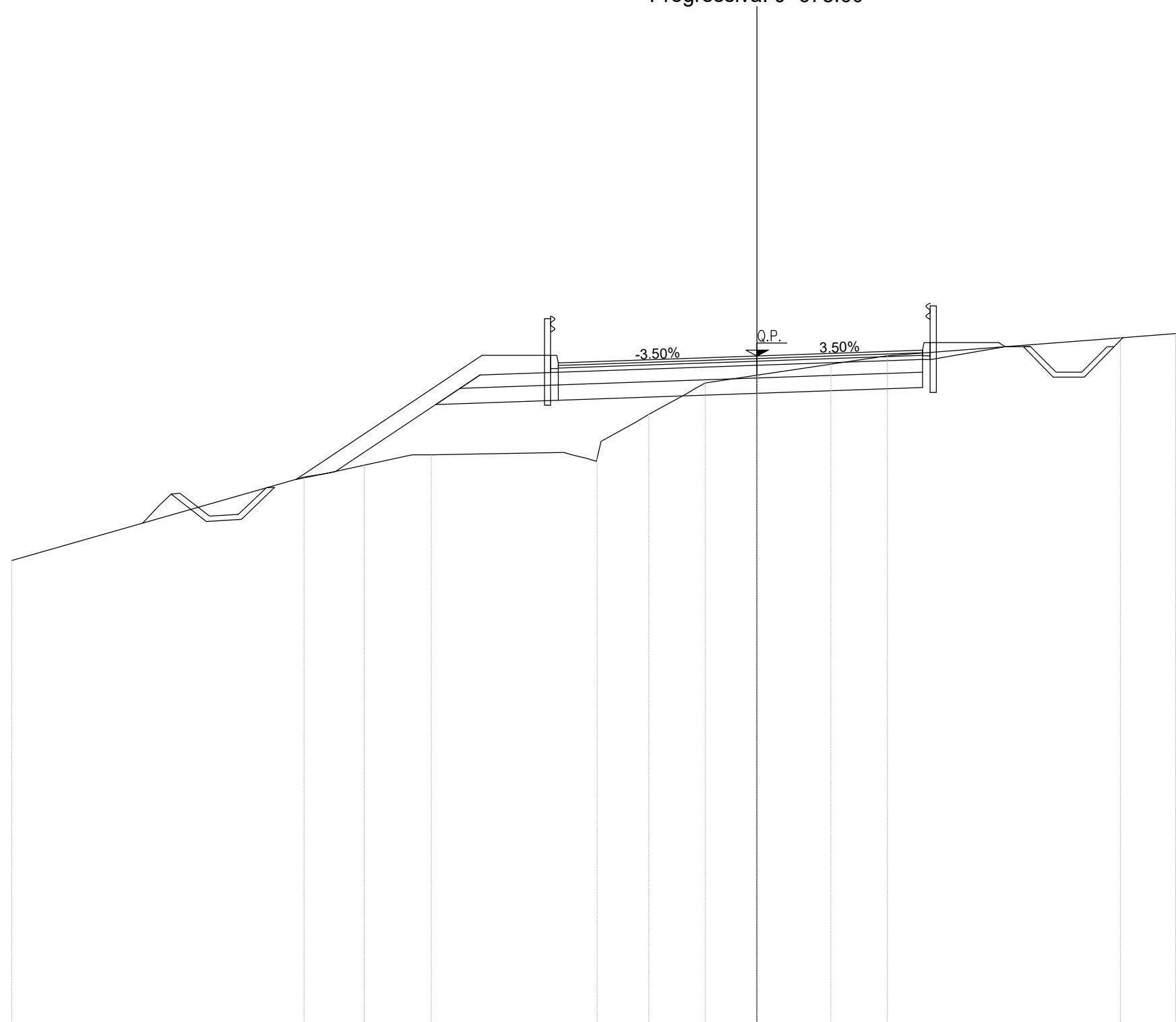
scala 1:100 Q.rif. 180.00



PROGRESSIVE TERRENO		-10.90		-7.60		-5.19		-1.49		1.11		2.42		5.06		8.98		11.00		11.18			
DISTANZE PARZIALI TERRENO			2.90			3.07				1.24		2.64			2.94		2.02						
QUOTE TERRENO		-180.38		-180.89		-181.15		-181.50		-182.20		-182.69		-182.81		-183.00		-183.28		-183.42	-183.39		
PROGRESSIVE PROGETTO						-4.75		-3.40		-3.25				0.00		3.25		3.83		3.95	4.45	5.53	5.55
DIST.PARZIALI PROGETTO						1.35			3.25			3.25			0.58	0.50	1.08						
QUOTE PROGETTO						-182.30		-182.30		-182.15		-182.23		-182.16		-182.12		-182.31		-182.31		-183.03	-183.03

NV35
 Sezione N.: 38
 Progressiva: 0+678.60

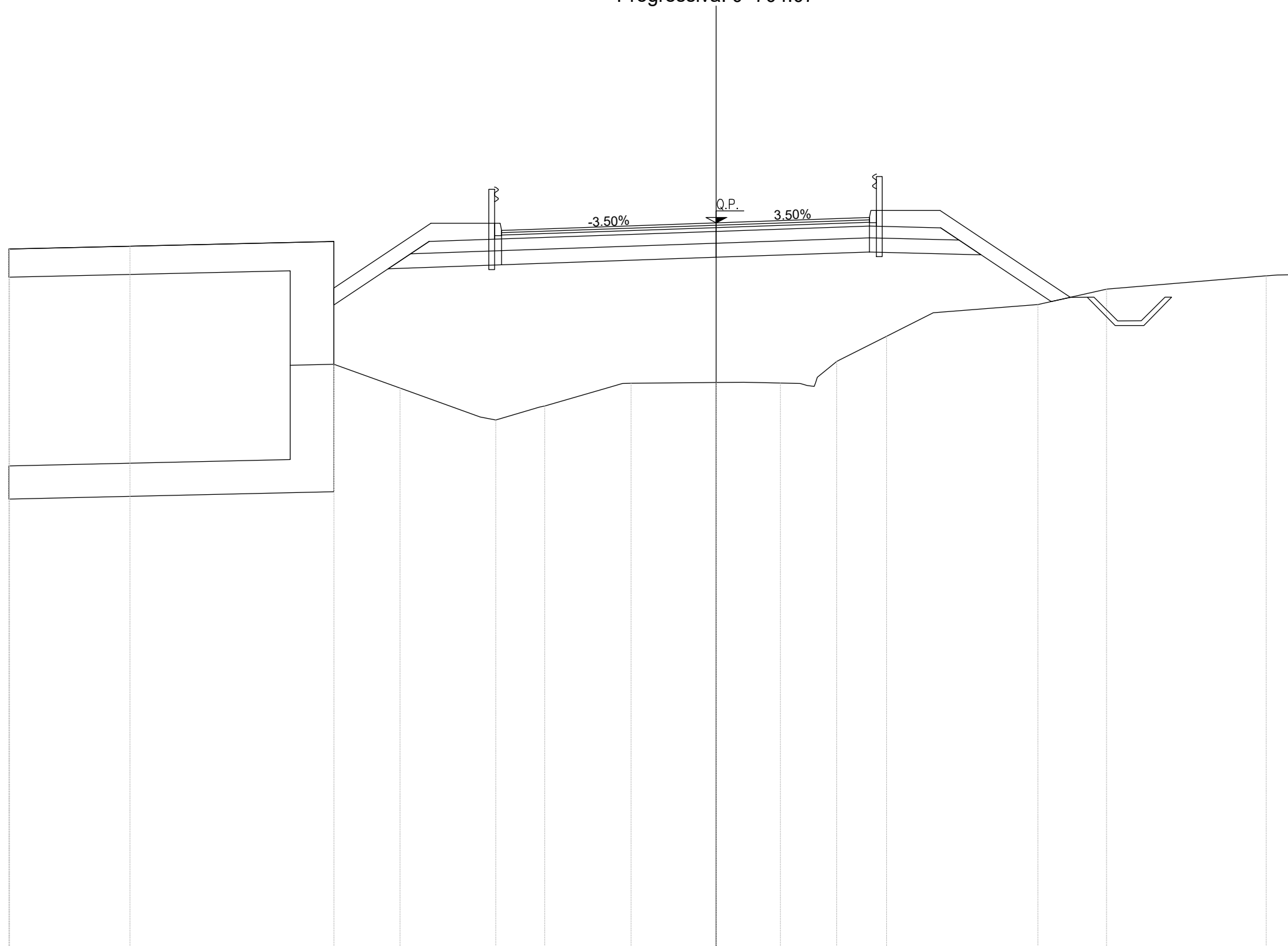
Materiale	Area (m²)
Sterro	2.232
Rilevato	5.153
Usura	0.357
Binder	0.357
Base	0.572
Sottofondo	2.220
Piattaforma stradale	2.795
Anticapillare	0.000
Geotessile	0.000
Vegetale	1.662
Fossi	1.270
Cordolo	0.073
Cunetta	0.000
Semina	0.000



scala 1:100 Q.rif. 170.00

PROGRESSIVE TERRENO	-14.63	-8.89	-7.71	-6.39	-3.14	-2.12	-1.01	1.45	2.56	7.14	8.22	8.46	
DISTANZE PARZIALI TERRENO	5.74			2.60			1.01	1.45	1.00	4.53	1.08		
QUOTE TERRENO	-179.13	-180.77	-181.00	-181.21	-181.14	-182.00	-182.62	-182.77	-182.98	-183.15	-183.50	-183.58	-183.60
PROGRESSIVE PROGETTO		-9.05	-9.05	-5.40	-4.05	-3.90	0.00	3.25	3.40	4.75	4.87	4.98	5.32
DIST.PARZIALI PROGETTO		3.65		1.35		3.90		3.25		1.35			
QUOTE PROGETTO		180.72	180.73	183.16	183.16	183.01	183.14	183.26	183.41	183.41	183.33	183.33	183.28

NV35
 Sezione N.: 39
 Progressiva: 0+704.07



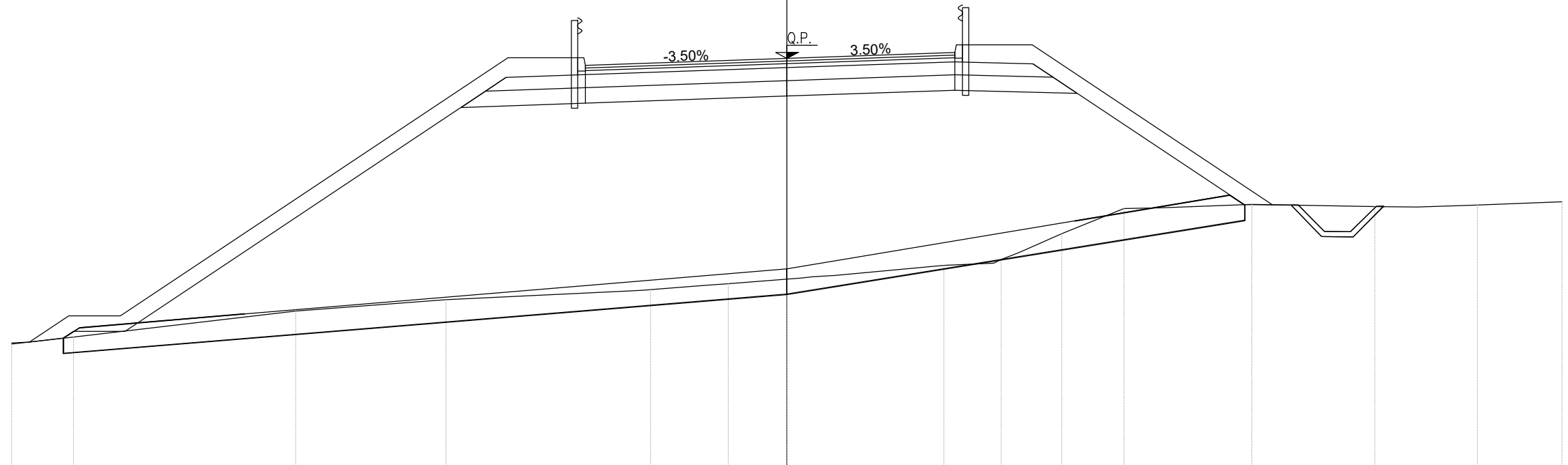
Materiale	Area (m²)
Sterro	0.000
Rilevato	34.650
Usura	0.390
Binder	0.390
Base	0.624
Sottofondo	2.810
Piattaforma stradale	3.631
Anticapillare	0.000
Geotessile	0.000
Vegetale	2.623
Fossi	0.902
Cordolo	0.073
Cunetta	0.000
Semina	0.000

scala 1:100 Q.rif. 170.00

PROGRESSIVE TERRENO	-15.00	-14.98	-12.43	-8.11	-6.70	-4.67	-3.64	-1.80	0.00	1.36	2.56	3.61	6.82	8.28	11.67	12.19
DISTANZE PARZIALI TERRENO		2.55	4.01	0.00	1.40	1.70	1.30			0.97		2.22	1.45	3.35		
QUOTE TERRENO	-184.85	-184.85	-184.91	-182.41	-181.90	-181.22	-181.52	-182.01	-182.02	-182.01	-182.47	-183.00	-183.67	-184.00	-184.28	-184.30
PROGRESSIVE PROGETTO				-8.11	-6.05	-4.70	-4.55	0.00		3.25	3.40	4.75	7.51			
DIST.PARZIALI PROGETTO					2.06	1.35		4.55		3.25		1.35	2.76			
QUOTE PROGETTO				-184.02	-185.40	-185.40	-185.25	-185.40	-185.40	-185.52	-185.67	-185.67	-183.83			

Materiale	Area (m²)
Sterro	0.002
Rilevato	57.556
Usura	0.357
Binder	0.357
Base	0.572
Sottofondo	2.647
Piattaforma stradale	3.435
Anticapillare	11.429
Geotessile	0.303
Vegetale	5.697
Fossi	0.716
Cordolo	0.074
Cunetta	0.000
Semina	0.000

NV35
Sezione N.: 40
Progressiva: 0+729.54

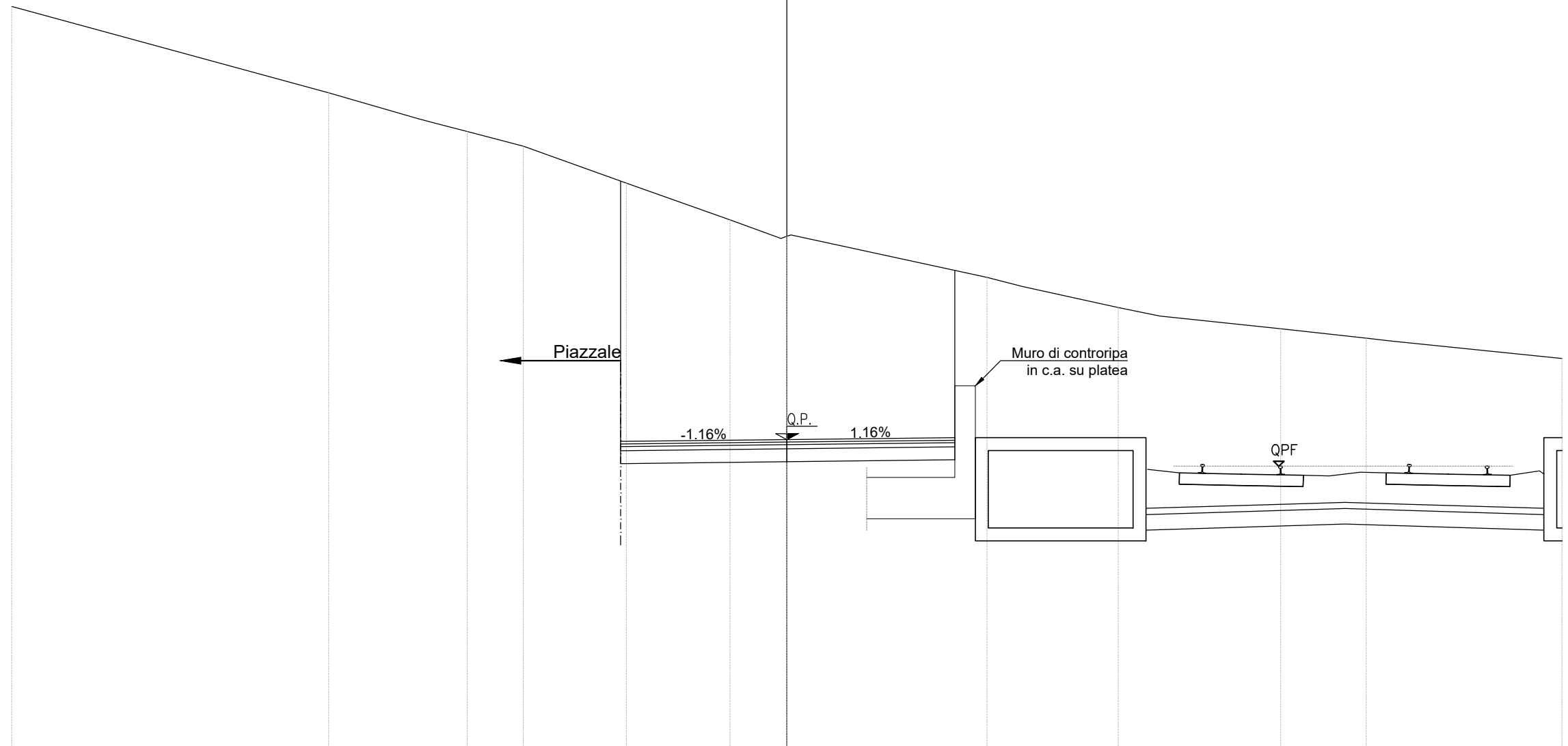


scala 1:100 Q.rif. 180.00

PROGRESSIVE TERRENO	-15.00	-13.80	-9.50	-6.60	-2.64	-1.14	0.00	3.04	4.15	5.32	6.52	9.00	11.38	13.36	15.00
DISTANZE PARZIALI TERRENO	1.20	4.27	2.90	3.29	1.08	1.14	2.10		1.20	1.80	2.38	1.16	1.64		
QUOTE TERRENO	-182.36	-182.50	-183.00	-183.22	-183.42	-183.53	-183.62	-183.89	-184.00	-184.50	-184.99	-185.07	-185.02	-185.06	-185.12
PROGRESSIVE PROGETTO	-14.66	-13.90	-12.90	-5.40	-4.05	-3.90	0.00	3.25	3.40	4.75	9.40				
DIST.PARZIALI PROGETTO	0.76	1.00	7.50	1.35	3.90	3.25	1.35	4.65							
QUOTE PROGETTO	-182.40	-182.91	-182.91	-187.91	-187.91	-187.76	-187.90	-188.01	-188.16	-188.16	-185.06				

NV35-RAMPA
 Sezione N.: 2
 Progressiva: 0+029.83

Materiale	Area (m ²)
Sterro	28.819
Rilevato	0.000
Usura	0.323
Binder	0.323
Base	0.517
Sottofondo	1.617
Piattaforma stradale	0.000
Vegetale	0.000
Cordolo	0.000
Cunetta	0.000
Semina	0.000



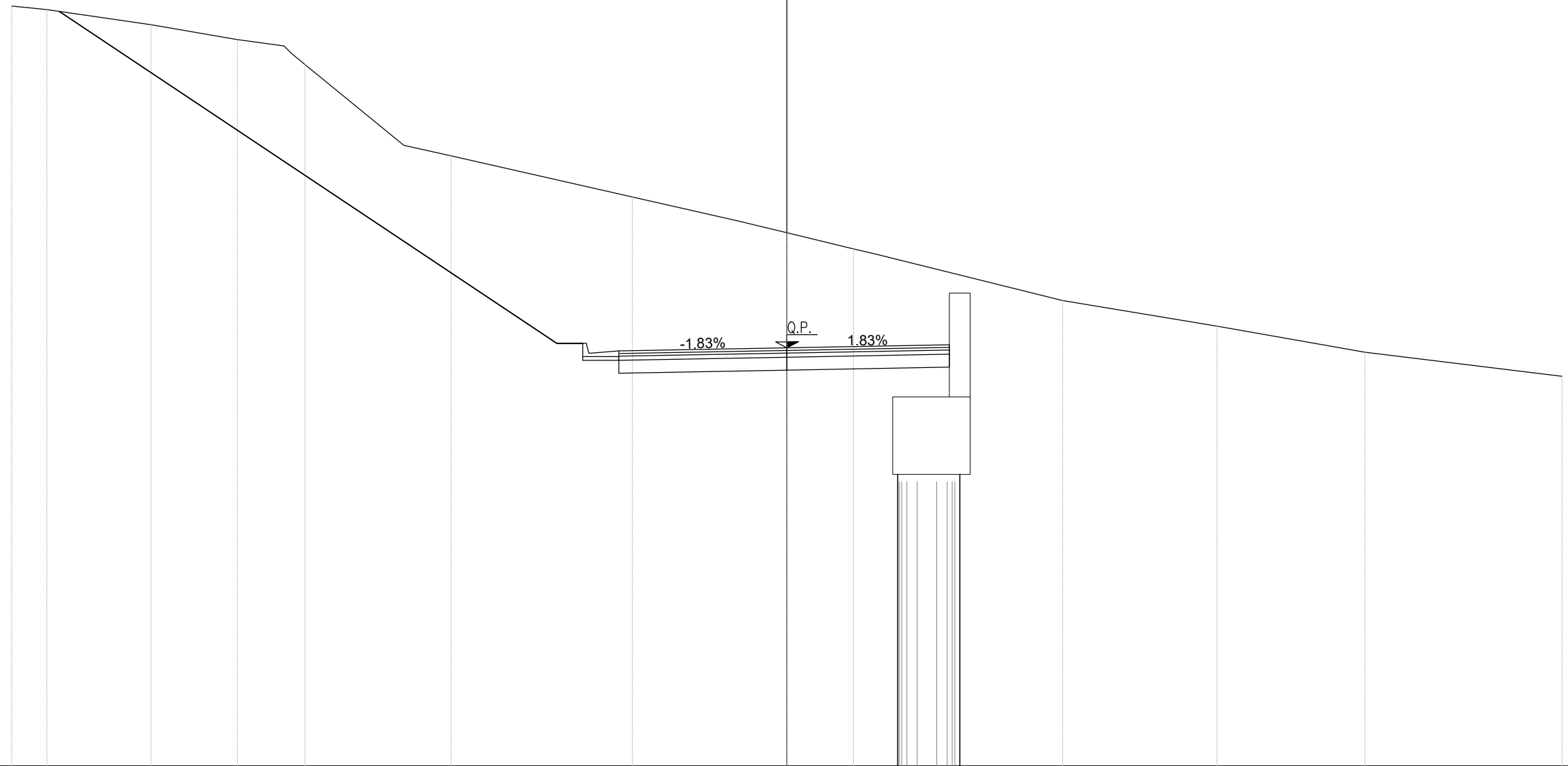
scala 1:100 Q.rif. 100.00

PROGRESSIVE TERRENO	-15.00			-8.87			-6.18		-5.10		-3.11		-1.10		0.00		3.87		6.41		9.56		11.21		-15.00								
DISTANZE PARZIALI TERRENO		6.13		1.73			1.08		1.99		2.01		0.99		3.79			1.85		2.34		1.66		3.31									
QUOTE TERRENO	-114.42			-112.75			-112.00		-111.72		-111.00		-110.29		-109.97		-109.18		-108.59		-108.18		-108.00		-107.61								
PROGRESSIVE PROGETTO	-15.00			-8.87		-7.14	-6.80		-6.18		-5.10		-3.11		-1.10		0.00		3.87		4.56		6.41		7.22		9.56		11.21		-11.69		-15.00
DIST.PARZIALI PROGETTO		6.13		1.73		0.62	1.08		1.99		2.01		0.99		3.79		0.69		1.85		0.81		2.34		1.66		3.31						
QUOTE PROGETTO	-114.42			-112.75		-112.25	-112.16		-112.00		-111.72		-111.00		-110.29		-109.93		-109.97		-109.00		-108.59		-108.43		-108.18		-108.00		-107.94		-107.61

NV35-RAMPA
 Sezione N.: 3
 Progressiva: 0+047.14

Materiale	Area (m ²)
Sterro	37.837
Rilevato	0.000
Usura	0.320
Binder	0.320
Base	0.512
Sottofondo	1.599
Piattaforma stradale	0.000
Vegetale	0.000
Cordolo	0.000
Cunetta	0.077
Semina	0.101

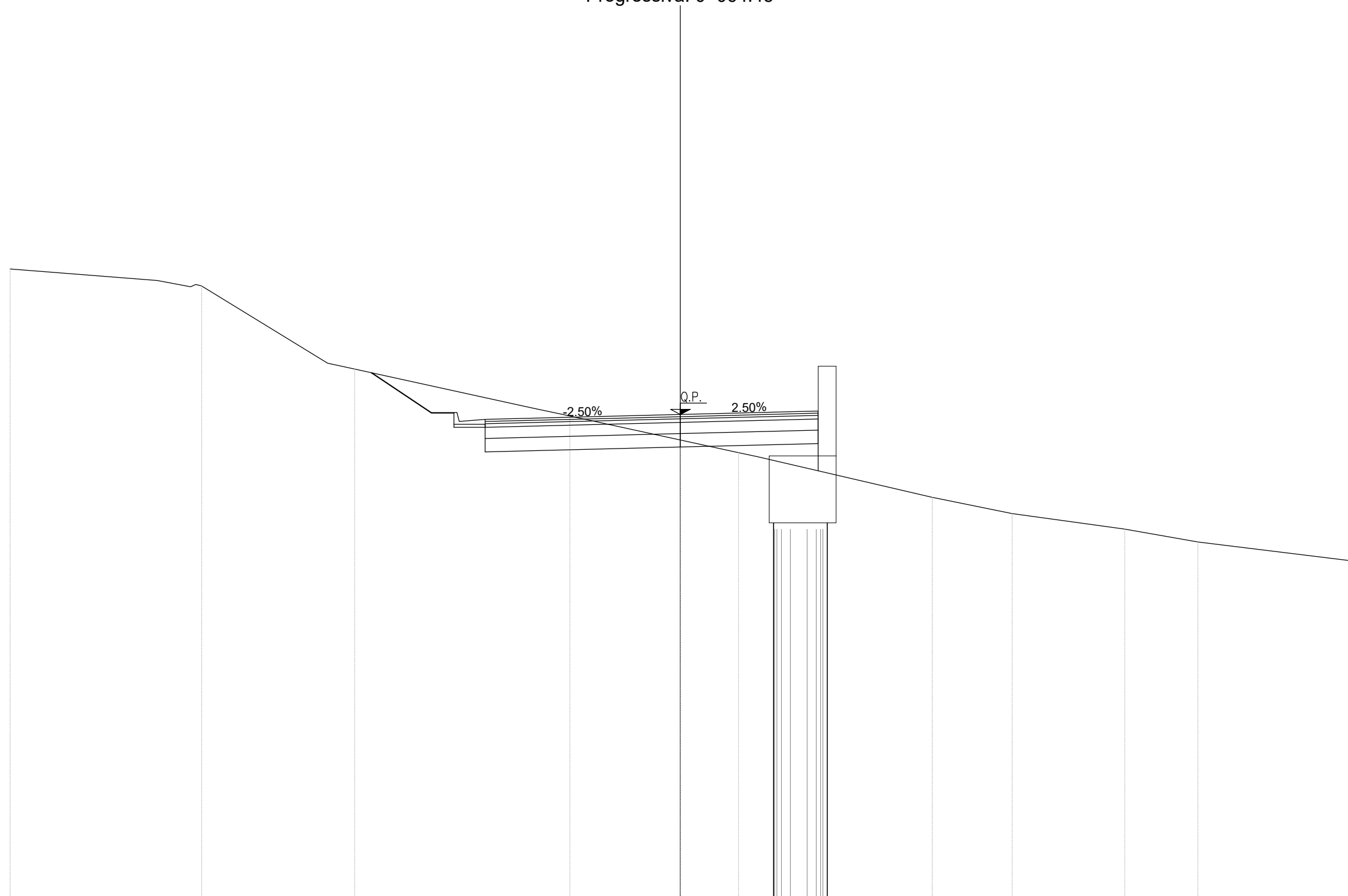
scala 1:100 Q.rif. 100.00



PROGRESSIVE TERRENO	-15.00			-12.31		-10.63		-9.32		-6.50		-2.99		0.00		1.29		5.34		8.32		11.19		-15.00
DISTANZE PARZIALI TERRENO		2.01	1.67		1.92		3.51	2.03	1.29		3.66	2.99	2.86	3.81										
QUOTE TERRENO	-114.69	-114.62	-114.33	-114.05	-113.56	-111.80	-111.00	-110.31	-110.00	-109.00	-108.50	-108.00	-107.54											
PROGRESSIVE PROGETTO	-15.00	-14.82	-14.32	-12.31	-10.63	-9.72	-9.59	-9.32	-7.41	-6.50	-2.99	-0.95	0.00	1.29	1.67	5.34	8.32	11.19	-15.00					
DIST.PARZIALI PROGETTO		0.50	2.01	1.67	0.90	1.92	0.91	3.51	2.03	0.95	1.29	3.66	2.99	2.86	3.81									
QUOTE PROGETTO	-114.69	-114.68	-114.62	-114.33	-114.05	-113.92	-113.78	-113.56	-112.00	-111.80	-111.00	-110.54	-110.31	-110.00	-109.91	-109.00	-108.50	-108.00	-107.54					

NV35-RAMPA
 Sezione N.: 4
 Progressiva: 0+064.45

Materiale	Area (m ²)
Sterro	4.226
Rilevato	0.729
Usura	0.373
Binder	0.373
Base	0.596
Sottofondo	1.864
Piattaforma stradale	2.237
Vegetale	0.000
Cordolo	0.000
Cunetta	0.077
Semina	0.018

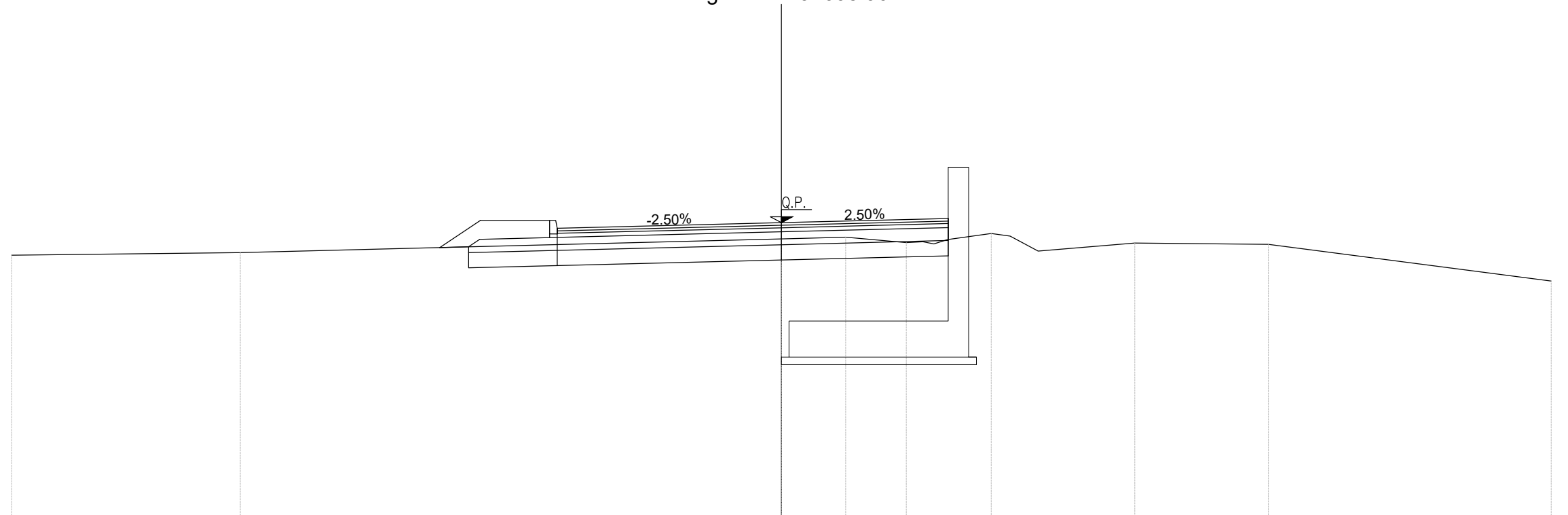


scala 1:100 Q.rif. 100.00

PROGRESSIVE TERRENO	-15.00			-10.71			-7.29			-2.47		0.00	1.30			5.64	7.43		9.95	11.58		-15.00		
DISTANZE PARZIALI TERRENO		3.29			2.82			3.95			2.47		1.30			3.91	1.79		2.52		1.64		2.83	
QUOTE TERRENO	-114.11			-113.73			-111.87			-110.82		-110.28	-110.00			-109.00	-108.64		-108.29		-108.00		-107.58	
PROGRESSIVE PROGETTO	-15.00		-11.71	-10.96	-10.85	-10.71		-7.90	-7.29		-3.33	-2.47	0.00	1.30	1.72		5.64	7.43		9.95	11.58	12.17	-15.00	
DIST.PARZIALI PROGETTO		3.29		0.74		2.82	0.61		3.95	0.86		2.47		1.30		3.91	1.79		2.52		1.64	0.58	2.83	
QUOTE PROGETTO	-114.11		-113.85	-113.71	-113.76	-113.73		-112.00	-111.87		-111.00	-110.82		-110.28	-109.91		-109.00	-108.64		-108.29		-108.00	-107.93	-107.58

NV35-RAMPA
Sezione N.: 5
Progressiva: 0+095.96

Materiale	Area (m ²)
Sterro	3.668
Rilevato	0.000
Usura	0.381
Binder	0.381
Base	0.609
Sottofondo	2.321
Piattaforma stradale	2.804
Vegetale	0.657
Cordolo	0.037
Cunetta	0.000
Semina	0.000

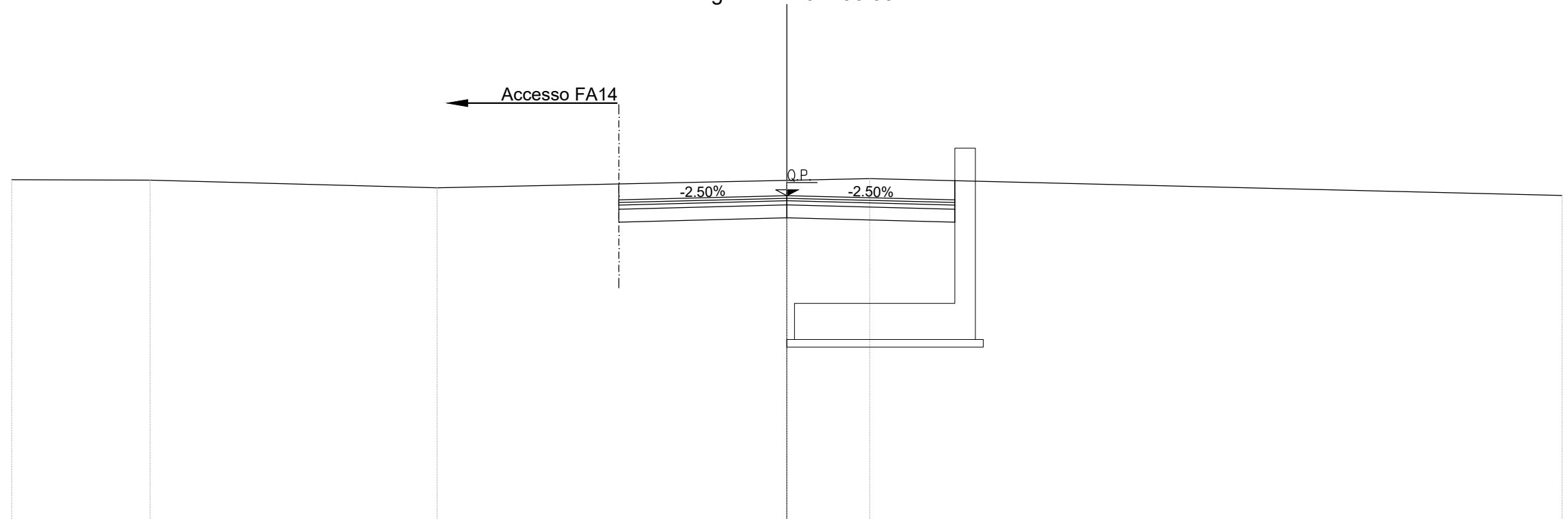


scala 1:100 Q.rif. 110.00

PROGRESSIVE TERRENO	-15.00	-10.54				1.25	2.43	4.09	6.89	9.49	-15.00						
DISTANZE PARZIALI TERRENO		4.46		10.54		1.25	1.18		1.88	2.61	5.51						
QUOTE TERRENO	-115.11	-115.16				-115.43	-115.46	-115.35	-115.53	-115.35	-115.32	-114.61					
PROGRESSIVE PROGETTO	-15.00	-10.54				0.00	1.25	2.43	4.09	6.89	9.49	-15.00					
DIST.PARZIALI PROGETTO		4.46		10.54		1.25	1.18	0.85	0.55	1.88	2.61	5.51					
QUOTE PROGETTO	-115.11	-115.16				-115.43	-115.46	-115.35	-115.37	-115.33	-115.42	-115.53	-115.48	-115.19	-115.35	-115.32	-114.61

NV35-RAMPA
 Sezione N.: 6
 Progressiva: 0+106.35

Materiale	Area (m ²)
Sterro	4.909
Rilevato	0.000
Usura	0.325
Binder	0.325
Base	0.520
Sottofondo	1.625
Piattaforma stradale	0.000
Vegetale	0.000
Cordolo	0.000
Cunetta	0.000
Semina	0.000

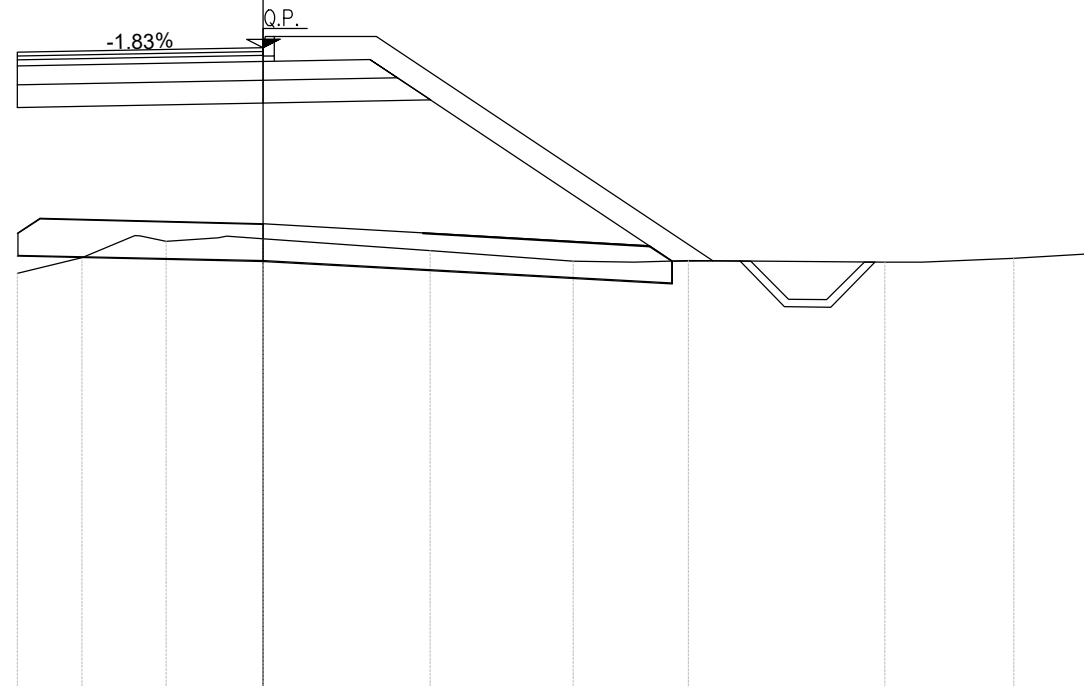


scala 1:100 Q.rif. 110.00

PROGRESSIVE TERRENO	-15.00	-12.32	-6.77	0.00	1.60	-15.00
DISTANZE PARZIALI TERRENO	2.68	5.55	6.77	1.60	13.40	
QUOTE TERRENO	-116.61	-116.60	-116.45	-116.59	-116.63	-116.30
PROGRESSIVE PROGETTO	-15.00	-12.32	-6.77	0.00	1.60	-15.00
DIST.PARZIALI PROGETTO	2.68	5.55	6.77	1.60	13.40	
QUOTE PROGETTO	-116.61	-116.60	-116.45	-116.59	-116.63	-116.30

NV35 QE
 Sezione N.: 1
 Progressiva: 0+000.00

Materiale	Area (m ²)
Sterro	0.001
Rilevato	13.587
Usura	0.162
Binder	0.162
Base	0.260
Sottofondo	1.212
Piattaforma stradale	1.575
Anticapillare	4.238
Geotessile	0.156
Vegetale	1.936
Fossi	0.716
Cordolo	0.037

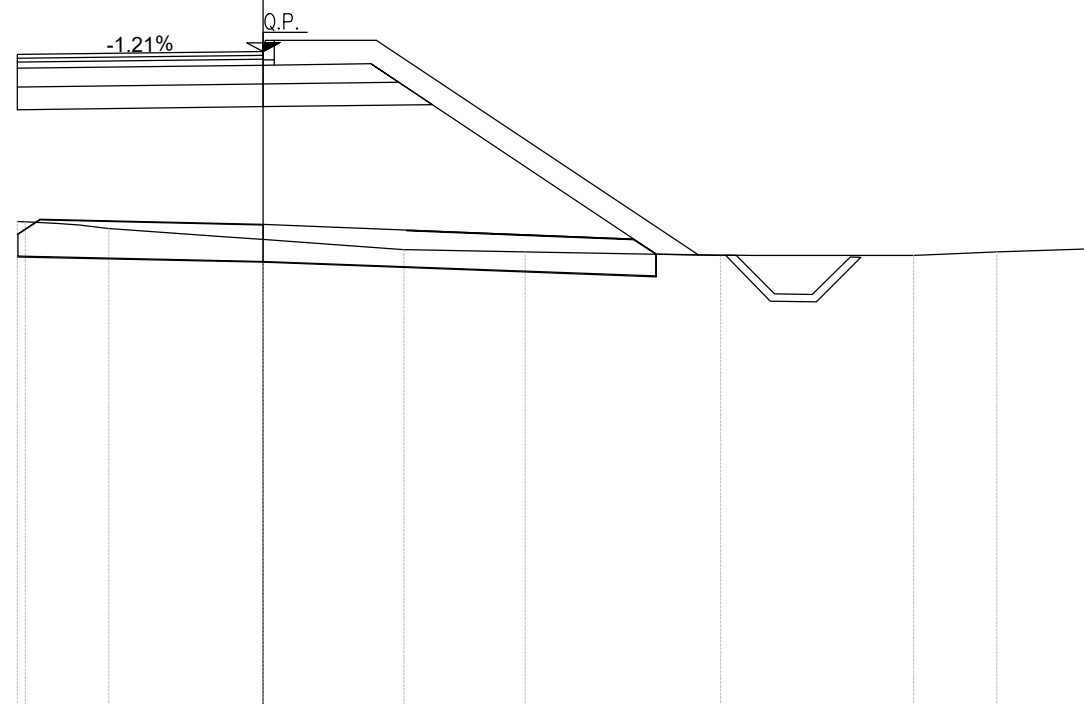


scala 1:100 Q.rif. 180.00

PROGRESSIVE TERRENO	-3.25	-2.40	-1.28		2.21	4.10	5.63		8.23	9.93	-11.00
DISTANZE PARZIALI TERRENO					2.21	1.89		2.60		1.22	1.07
QUOTE TERRENO	-185.50	-185.71	-185.93	-185.96	-185.80	-185.67	-185.67		-185.65	-185.70	-185.77
PROGRESSIVE PROGETTO	-3.25			0.00	0.15	1.50		5.95			
DIST.PARZIALI PROGETTO			3.25		1.35		4.45				
QUOTE PROGETTO	-188.43			188.49	188.64	-188.64		-185.67			

NV35 QE
Sezione N.: 2
Progressiva: 0+001.96

Materiale	Area (m ²)
Sterro	0.000
Rilevato	12.243
Usura	0.162
Binder	0.162
Base	0.260
Sottofondo	1.216
Piattaforma stradale	1.580
Anticapillare	4.148
Geotessile	0.154
Vegetale	1.869
Fossi	0.736
Cordolo	0.037

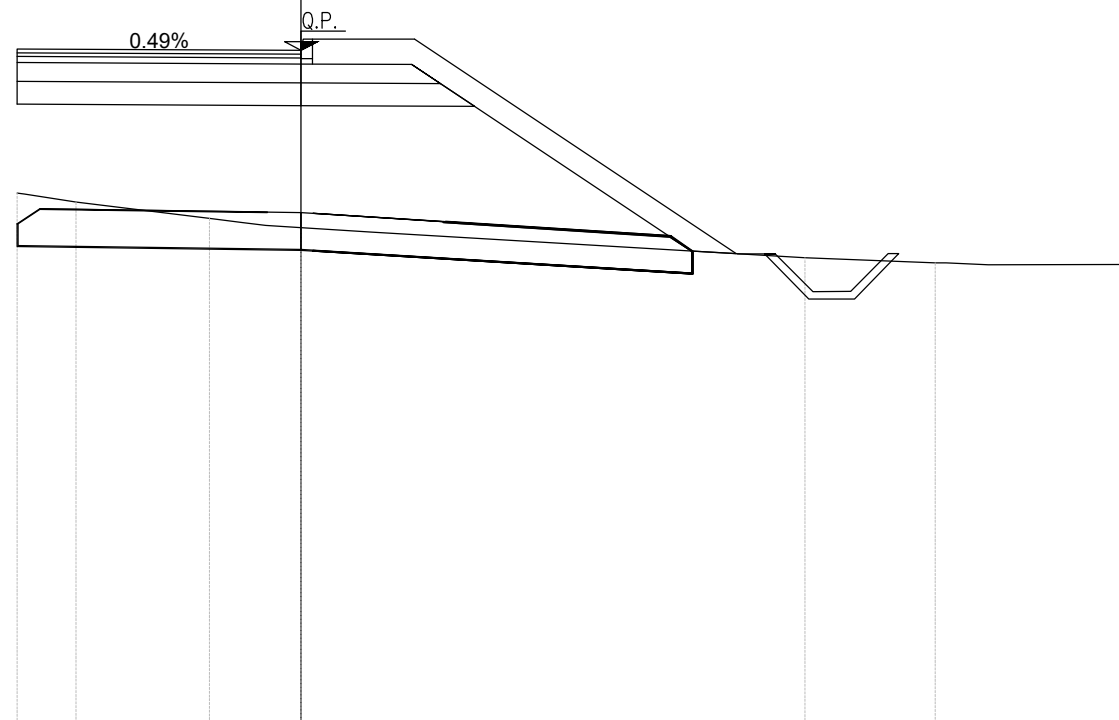


scala 1:100 Q.rif. 180.00

PROGRESSIVE TERRENO	-3.25	-3.15	-2.04		1.86	3.47	6.05		8.61	9.70	-11.00
DISTANZE PARZIALI TERRENO			1.54	1.86	1.56	2.58		2.12	1.10	1.30	
QUOTE TERRENO	186.40	186.40	186.31	186.16	186.03	186.00	185.95		185.95	186.00	186.04
PROGRESSIVE PROGETTO	-3.25			0.00	0.15	1.50	5.76				
DIST.PARZIALI PROGETTO			3.25	1.35		4.26					
QUOTE PROGETTO	188.61			188.65	188.80	188.80	185.96				

NV35 QE
 Sezione N.: 3
 Progressiva: 0+005.00

Materiale	Area (m ²)
Sterro	0.000
Rilevato	11.668
Usura	0.188
Binder	0.188
Base	0.300
Sottofondo	1.352
Piattaforma stradale	1.747
Anticapillare	4.395
Geotessile	0.171
Vegetale	1.879
Fossi	0.686
Cordolo	0.037

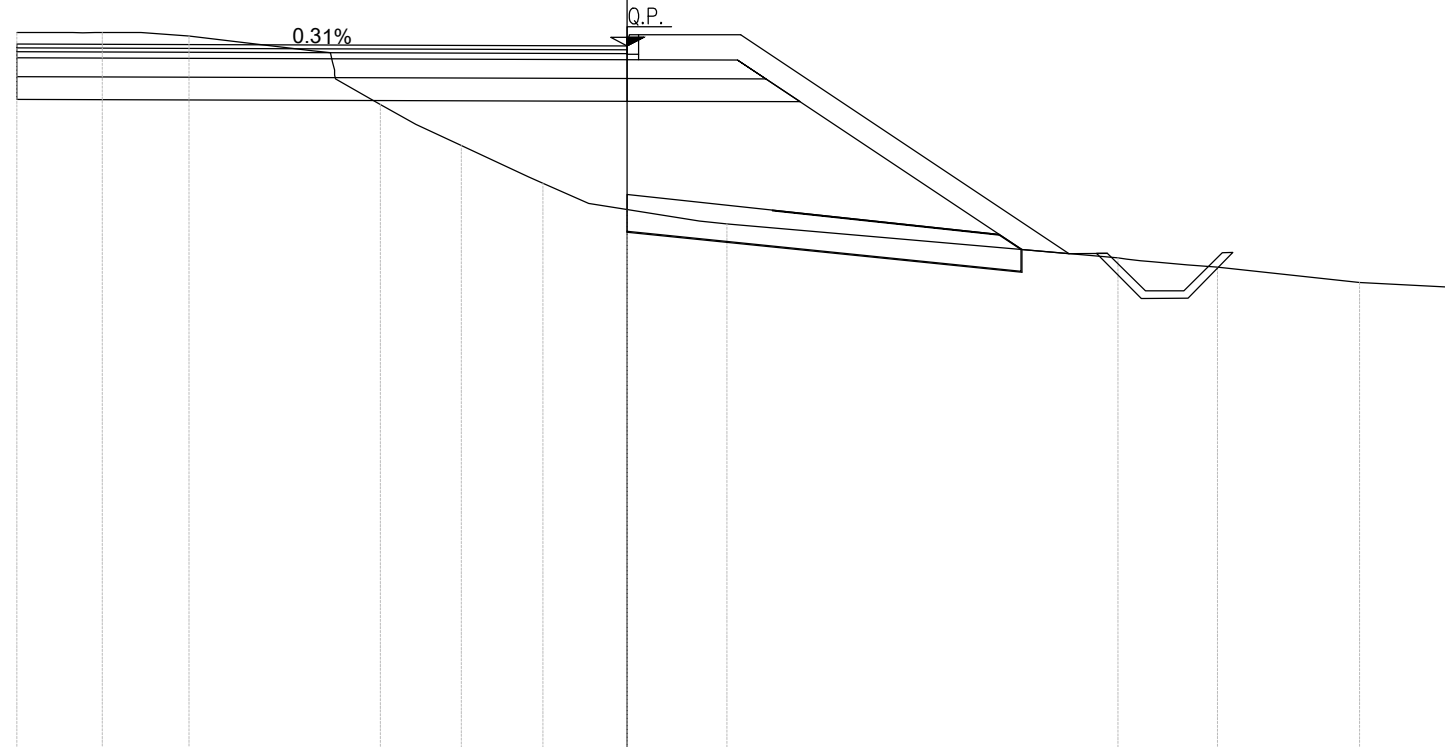


scala 1:100 Q.rif. 180.00

PROGRESSIVE TERRENO	-3.75	-2.98	-1.21	0.00	6.67	8.39	-11.00
DISTANZE PARZIALI TERRENO		1.76		5.73	1.72	1.91	
QUOTE TERRENO	-187.01	-186.90	-186.68	-186.56	-186.16	-186.09	-186.07
PROGRESSIVE PROGETTO	-3.75		0.00	0.15	1.50	5.76	
DIST.PARZIALI PROGETTO		3.75		1.35	4.26		
QUOTE PROGETTO	-188.92		-188.90	-189.05	-189.05	-186.22	

NV35 QE
 Sezione N.: 4
 Progressiva: 0+010.45

Materiali	Area (m ²)
Sterro	3.456
Rilevato	8.834
Usura	0.404
Binder	0.404
Base	0.646
Sottofondo	2.431
Piattaforma stradale	3.041
Anticapillare	2.501
Geotessile	0.085
Vegetale	1.903
Fossi	0.589
Cordolo	0.037

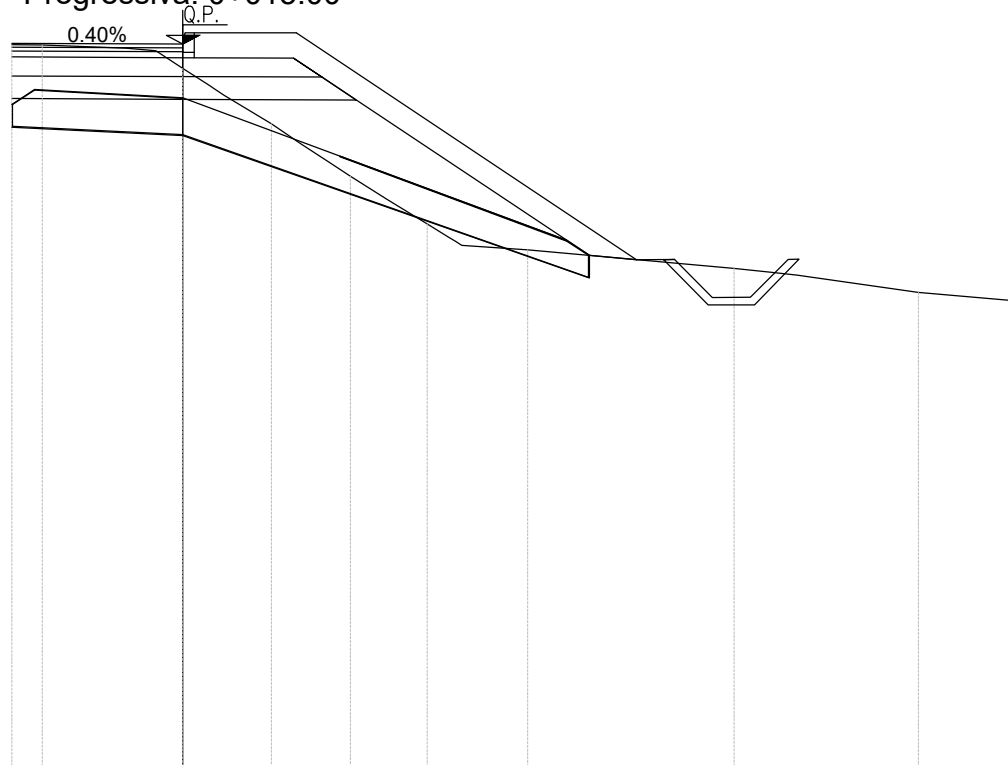


scala 1:100 Q.rif. 180.00

PROGRESSIVE TERRENO	-8.07	-6.94	-5.79	-3.26	-2.20	-1.12	1.32	6.49	7.81	9.69	-11.00	
DISTANZE PARZIALI TERRENO			1.63				5.17		1.88	1.31		
QUOTE TERRENO	-189.49	-189.50	-189.45	-188.54	-188.00	-187.50	-187.15	-186.96	-186.51	-186.39	-186.19	-186.12
PROGRESSIVE PROGETTO	-8.07	-6.94	-5.86	-5.73		-0.91	0.00	0.15	1.50	5.84		
DIST.PARZIALI PROGETTO		1.14	1.08	4.82		0.91	1.35	4.34				
QUOTE PROGETTO	-189.34	-189.34	-189.34	-189.34		-189.31	-189.32	-189.47	-189.47	-186.57		

Materiale	Area (m ²)
Sterro	1.628
Rilevato	3.125
Usura	0.113
Binder	0.113
Base	0.181
Sottofondo	0.978
Piattaforma stradale	1.298
Anticapillare	3.493
Geotessile	0.128
Vegetale	1.961
Fossi	0.609
Cordolo	0.037

NV35 QE
Sezione N.: 5
Progressiva: 0+015.00




scala 1:100 Q.rif. 180.00

PROGRESSIVE TERRENO	-2.26	-1.86		1.17	2.22	3.23	4.56	7.29	9.73	11.00
DISTANZE PARZIALI TERRENO		1.11					2.73		1.61	1.27
QUOTE TERRENO	-189.55	-189.54	-189.23	-188.50	-187.81	-187.17	-186.83	-186.59	-186.27	-186.16
PROGRESSIVE PROGETTO	-2.26		0.00	0.15	1.50		6.00			
DIST.PARZIALI PROGETTO		2.26		1.35		4.50				
QUOTE PROGETTO	-189.56		-189.55	-189.70	-189.70		-186.70			

Materiale	Area (m ²)
Sterro	0.179
Rilevato	1.178
Usura	0.000
Binder	0.000
Base	0.000
Sottofondo	0.000
Piattaforma stradale	0.000
Anticapillare	0.000
Geotessile	0.000
Vegetale	0.000
Fossi	0.604
Cordolo	0.037

NV35 QE
Sezione N.: 6
Progressiva: 0+021.92



scala 1:100 Q.rif. 180.00

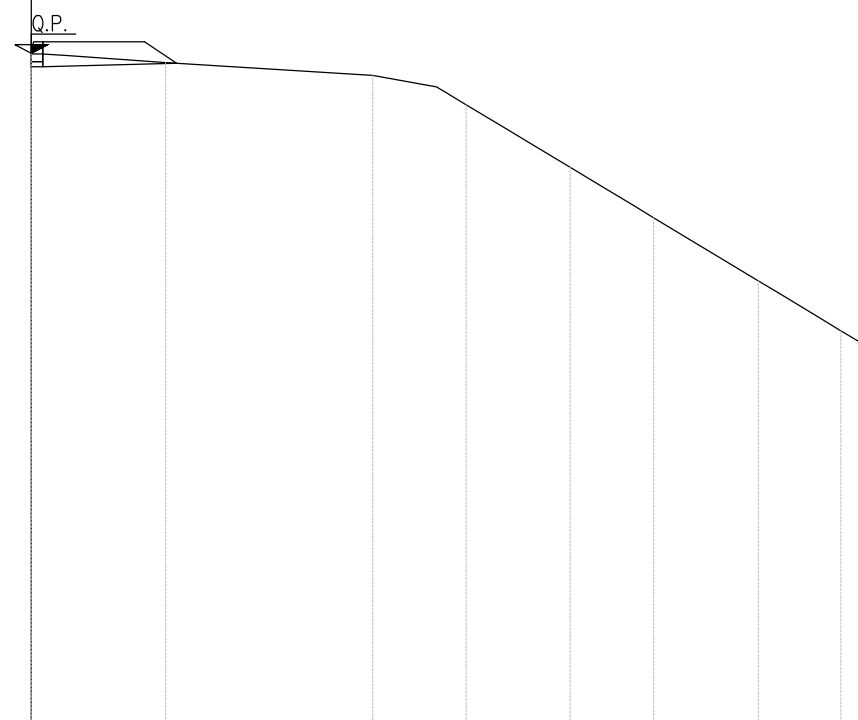
PROGRESSIVE TERRENO		0.73	2.11	3.24	4.70	7.16	8.51	11.00
DISTANZE PARZIALI TERRENO					2.22		1.99	
QUOTE TERRENO		-189.75	-189.72	-189.00	-188.06	-187.00	-186.65	-186.50
PROGRESSIVE PROGETTO	0.00	0.03	0.15	1.50		6.26		
DIST.PARZIALI PROGETTO		1.35		4.76				
QUOTE PROGETTO	-189.75	-189.90	-189.90			-186.72		

NV35 QW

Sezione N.: 1

Progressiva: 0+000.00

Materiale	Area (m ²)
Sterro	0.177
Rilevato	0.000
Usura	0.000
Binder	0.000
Base	0.000
Sottofondo	0.000
Piattaforma stradale	0.000
Anticapillare	0.000
Geotessile	0.000
Vegetale	0.000
Cordolo	0.037



scala 1:100 Q.rif. 180.00

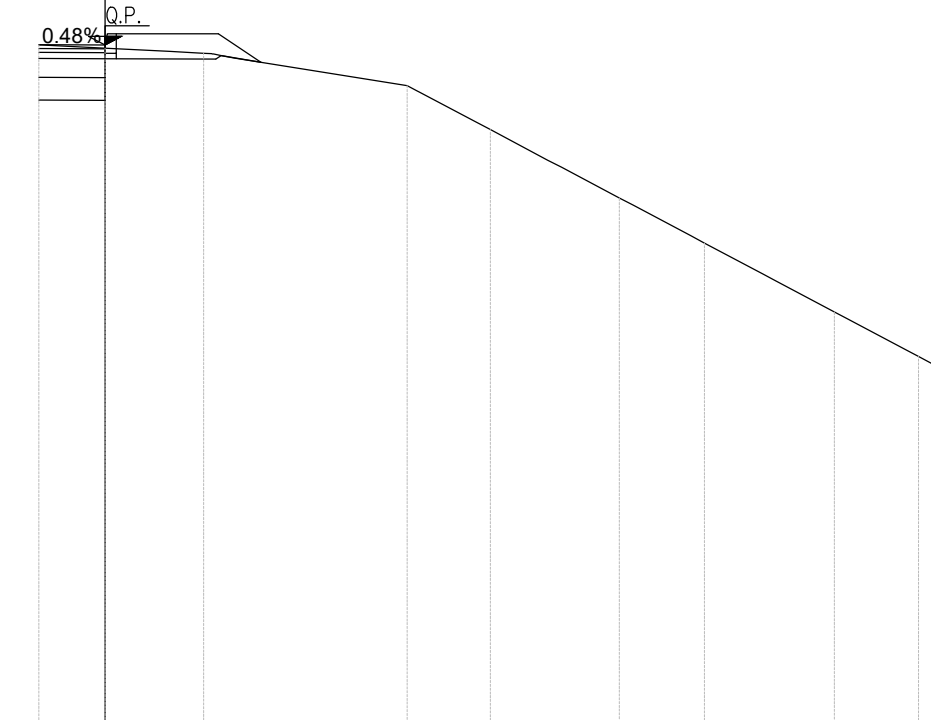
PROGRESSIVE TERRENO	0.01	1.78	4.51	5.75	7.13	8.23	9.61	10.71	11.00
DISTANZE PARZIALI TERRENO		1.30	2.74						
QUOTE TERRENO	189.00	188.89	188.72	188.33	187.50	186.83	186.00	185.34	185.17
PROGRESSIVE PROGETTO	0.00	0.03	1.50	1.92	1.99				
DIST.PARZIALI PROGETTO		1.35	0.42						
QUOTE PROGETTO	189.01	189.16	189.16	188.88	188.85				

NV35 QW

Sezione N.: 2

Progressiva: 0+005.00

Materiale	Area (m ²)
Sterro	0.779
Rilevato	0.001
Usura	0.044
Binder	0.044
Base	0.070
Sottofondo	0.218
Piattaforma stradale	0.262
Anticapillare	0.000
Geotessile	0.000
Vegetale	0.000
Cordolo	0.037

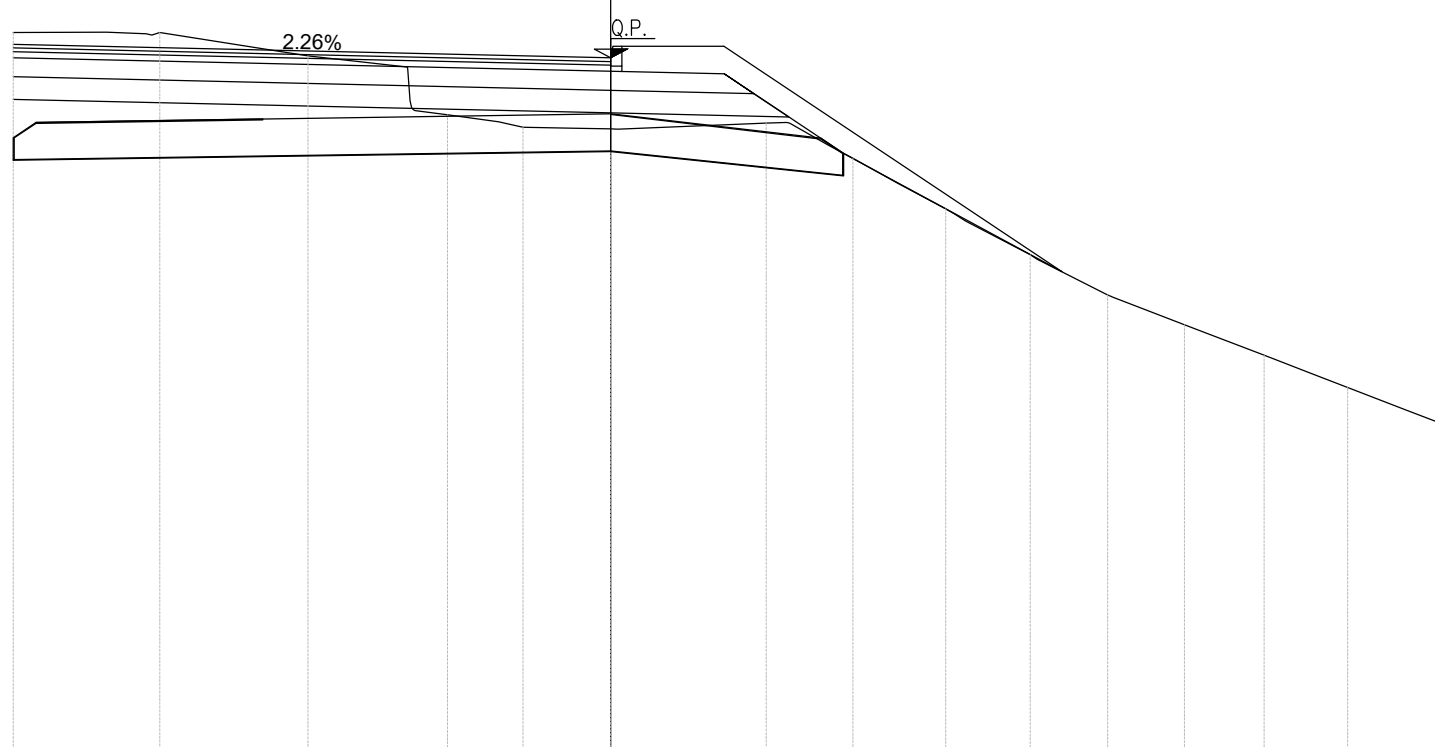


scala 1:100 Q.rif. 180.00

PROGRESSIVE TERRENO	-0.87	1.31	4.00	5.10	6.80	7.93	9.65	10.76	11.00
DISTANZE PARZIALI TERRENO			2.28						
QUOTE TERRENO	189.12	189.08	189.01	188.58	188.00	187.10	186.50	185.59	185.00
PROGRESSIVE PROGETTO	-0.87	0.00	1.50	2.07					
DIST.PARZIALI PROGETTO	0.87	1.35	0.57						
QUOTE PROGETTO	189.12	189.12	189.27	189.27	188.89				

NV35 QW
 Sezione N.: 3
 Progressiva: 0+012.37

Materiali	Area (m ²)
Sterro	4.293
Rilevato	0.747
Usura	0.395
Binder	0.395
Base	0.632
Sottofondo	2.400
Piattaforma stradale	3.008
Anticapillare	5.365
Geotessile	0.176
Vegetale	1.561
Cordolo	0.037

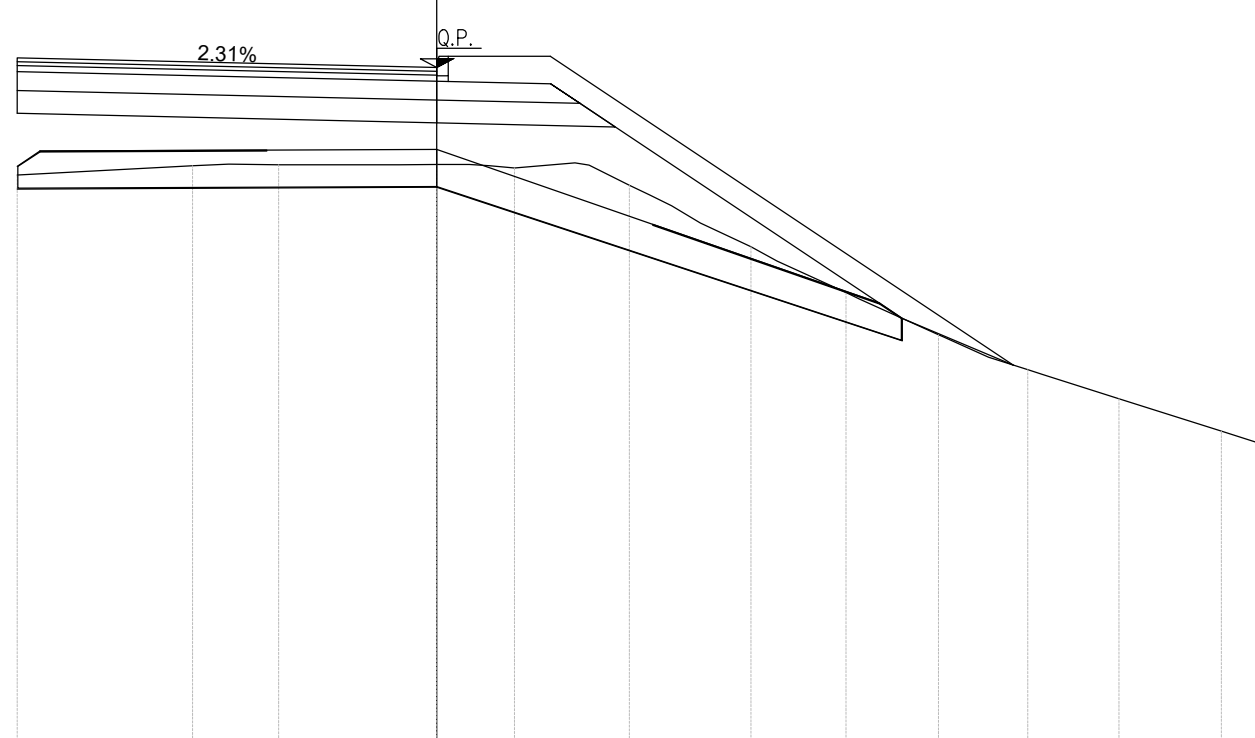


scala 1:100 Q.rif. 180.00

PROGRESSIVE TERRENO	-7.90	-5.96	-4.00	-2.16	-1.16		2.06	3.20	4.43	5.55	6.58	7.59	8.64	9.75	10.94	11.00
DISTANZE PARZIALI TERRENO	1.23	1.96	1.32			1.96				0.93	0.95					
QUOTE TERRENO	-189.49	-189.50	-189.19	-188.41	-188.24	-188.22	-188.30	-187.83	-187.16	-186.56	-186.02	-185.63	-185.23	-184.80	-184.34	-184.32
PROGRESSIVE PROGETTO	-7.90	-6.29	-5.31			0.00	0.15	1.50	3.40	4.63	5.97					
DIST.PARZIALI PROGETTO	1.61	0.98	5.31			1.35	1.90	1.23	1.34							
QUOTE PROGETTO	-189.34	-189.27	-189.23			-189.16	-189.31	-189.31	-188.10	-187.25	-186.33					

NV35 QW
 Sezione N.: 4
 Progressiva: 0+015.00

Materiale	Area (m ²)
Sterro	0.000
Rilevato	6.300
Usura	0.277
Binder	0.277
Base	0.444
Sottofondo	1.812
Piattaforma stradale	2.303
Anticapillare	5.485
Geotessile	0.177
Vegetale	2.415
Cordolo	0.037

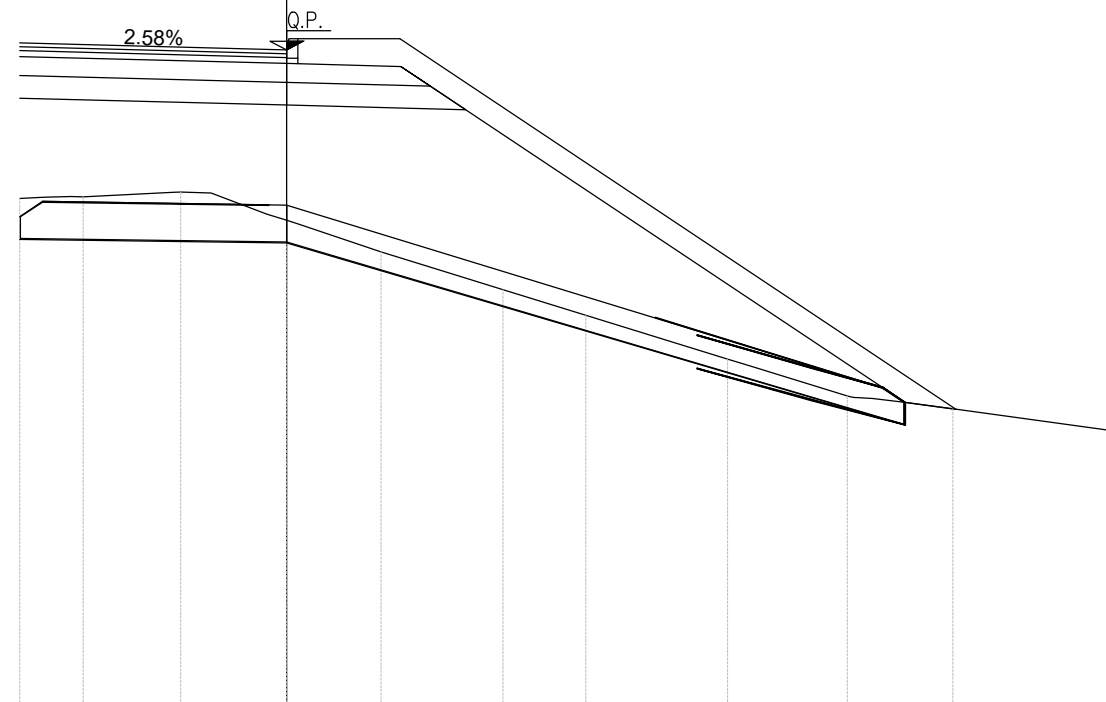


scala 1:100 Q.rif. 180.00

PROGRESSIVE TERRENO	-5.55	-3.23	-2.09	0.00	1.03	2.55	4.16	5.41	6.64	7.82	9.03	10.38	11.00
DISTANZE PARZIALI TERRENO	2.32	1.59					0.91	1.05		1.01			
QUOTE TERRENO	-187.64	-187.76	-187.77	-187.78	-187.73	-187.50	-186.69	-186.09	-185.53	-185.06	-184.68	-184.25	-184.05
PROGRESSIVE PROGETTO	-5.55			0.00	0.15	1.50	2.31	4.30		7.63			
DIST.PARZIALI PROGETTO		5.55			1.35	0.81	1.99	3.33					
QUOTE PROGETTO	-189.19			-189.06	-189.21	-189.21	-188.69	-187.44		-185.12			

NV35 QW
 Sezione N.: 5
 Progressiva: 0+020.00

Materiale	Area (m ²)
Sterro	0.000
Rilevato	15.817
Usura	0.176
Binder	0.176
Base	0.282
Sottofondo	1.309
Piattaforma stradale	1.700
Anticapillare	5.474
Geotessile	0.247
Vegetale	3.004
Cordolo	0.037

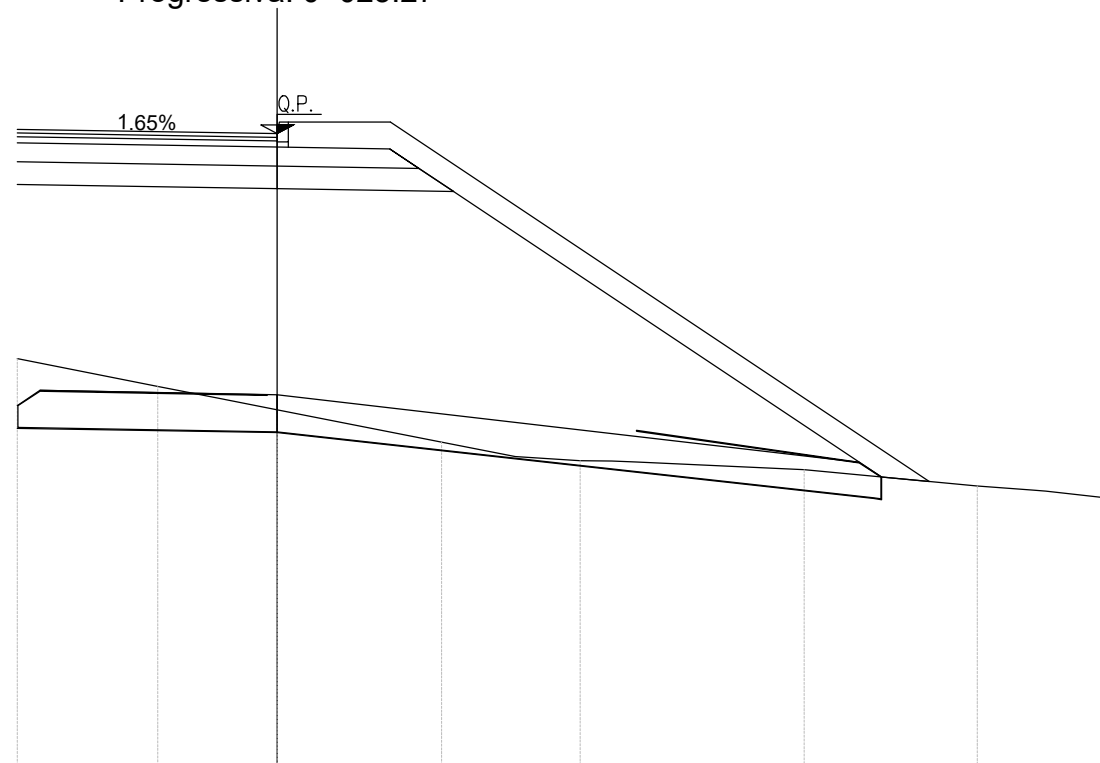


scala 1:100 Q.rif. 180.00

PROGRESSIVE TERRENO	-3.53	-2.69	-1.40	0.00	1.25	2.86	3.96	5.84	7.42	8.81	11.00
DISTANZE PARZIALI TERRENO		1.17		1.12		1.10		1.36	1.32		2.19
QUOTE TERRENO	-186.71	-186.73	-186.79	-186.42	-186.00	-185.50	-185.16	-184.58	-184.09	-183.92	-183.62
PROGRESSIVE PROGETTO	-3.53			0.00	0.15	1.50				8.85	
DIST.PARZIALI PROGETTO			3.53		1.35			7.35			
QUOTE PROGETTO	-188.76			-188.67	-188.82	-188.82				-183.92	

NV35 QW
 Sezione N.: 6
 Progressiva: 0+023.27

Materiale	Area (m ²)
Sterro	0.000
Rilevato	25.963
Usura	0.172
Binder	0.172
Base	0.275
Sottofondo	1.280
Piattaforma stradale	1.663
Anticapillare	5.496
Geotessile	0.178
Vegetale	2.919
Cordolo	0.037



scala 1:100 Q.rif. 180.00

PROGRESSIVE TERRENO	-3.44	-1.58		2.18	4.01	6.97	9.26	-11.00
DISTANZE PARZIALI TERRENO	1.86		1.21		2.22	2.29		
QUOTE TERRENO	-185.37	-185.00	-184.69	-184.26	-184.02	-183.90	-183.68	-183.52
PROGRESSIVE PROGETTO	-3.44		0.00	0.15	1.50		8.63	
DIST.PARZIALI PROGETTO		3.44	1.35		7.13			
QUOTE PROGETTO	-188.40		-188.34	-188.49	-188.49		-183.74	