

COMMITTENTE:



DIREZIONE LAVORI:



APPALTATORE:




PROGETTAZIONE:

MANDATARIA:  MANDANTI:  

IL DIRETTORE DELLA PROGETTAZIONE:  
 Ing. L. LACOPPO  
 Responsabile Interazione fra le varie prestazioni specialistiche

**PROGETTO ESECUTIVO**

**ITINERARIO NAPOLI-BARI  
 RADDOPPIO TRATTA CANCELLO - BENEVENTO  
 II LOTTO FUNZIONALE FRASSO TELESINO - VITULANO  
 3° SUBLOTTO SAN LORENZO - VITULANO**

DISEGNO

RILEVATI E TRINCEE

RI44 - Rilevato ferroviario dal Km 42+224,00 al Km 42+520,00 - Viabilità di ricucitura

Sezioni trasversali

APPALTATORE	SCALA:
IL DIRETTORE TECNICO Ing. M. FEBRONI	1:100

COMMESSA	LOTTO	FASE	ENTE	TIPO DOC.	OPERA/DISCIPLINA	PROGR.	REV.
I F 2 R	3 2	E	Z Z	WA	R I 4 4 0 0	0 0 1	A

Rev.	Descrizione	Redatto	Data	Verificato	Data	Approvato	Data	Autorizzato Data
A	EMISSIONE	G.MARZOLI	29/06/21	M.D'AMADIO	30/06/21	A.REZZI	30/06/21	IL PROGETTISTA L. LACOPPO 07/07/21

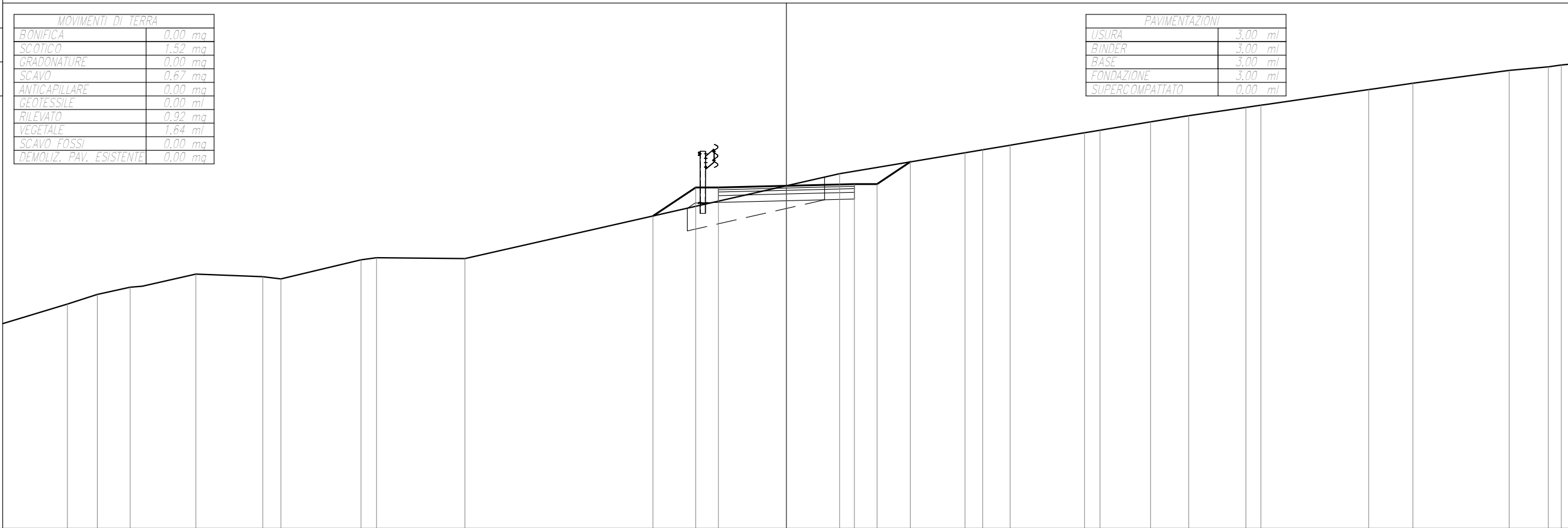
File: IF2R.3.2.E.ZZ.WA.RI.44.0.0.001.A.DWG n. Elab.:

PROFILO RICUCI  
 SEZIONE 1  
 PROGRESSIVA 0.00

MOVIMENTI DI TERRA	
RONIFICA	0,00 mq
SCOTICO	1,52 mq
GRADONATURE	0,00 mq
SCAVO	0,67 mq
ANTICAPILLARE	0,00 mq
GEOLESSILE	0,00 ml
RILEVATO	0,92 mq
VEGETALE	1,64 ml
SCAVO FOSSI	0,00 mq
DEMOLIZ. PAV. ESISTENTE	0,00 mq

PAVIMENTAZIONI	
USURA	3,00 ml
BINDER	3,00 ml
BASE	3,00 ml
FONDAZIONE	3,00 ml
SUPERCOMPATTATO	0,00 ml

89.00  
 100  
 100



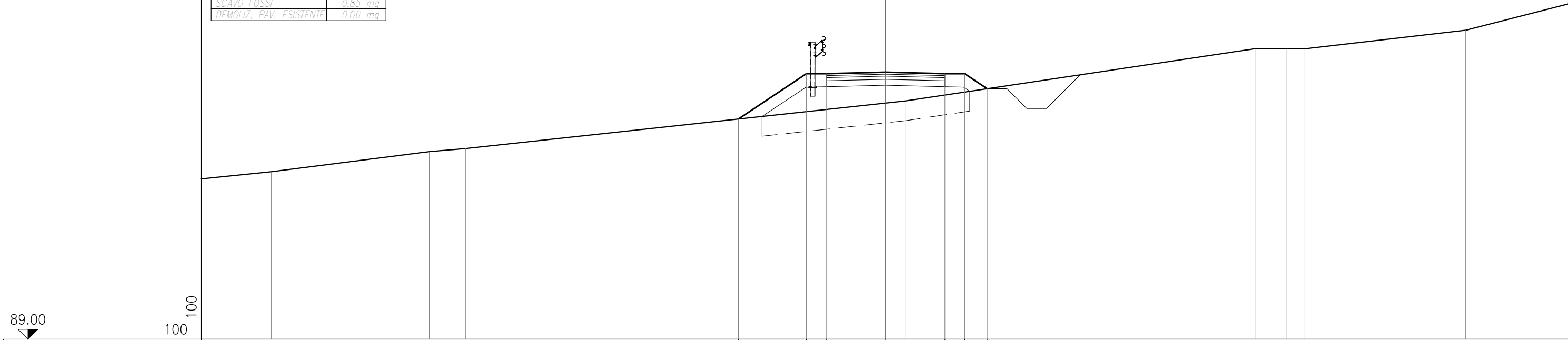
QUOTE PROGETTO  
 DISTANZE PARZIALI PROGETTO  
 DISTANZE PROGRESSIVE PROGETTO  
 QUOTE TERRENO  
 DISTANZE PARZIALI TERRENO  
 DISTANZE PROGRESSIVE TERRENO

QUOTE PROGETTO											95.90	96.53	96.53	96.56	96.60	96.60	97.09																						
DISTANZE PARZIALI PROGETTO											0.95	0.50	1.50	1.50	0.50	0.74																							
DISTANZE PROGRESSIVE PROGETTO											-2.95	-2.00	-1.50	0.00	1.50	2.00	2.74																						
QUOTE TERRENO		93.95	94.17	94.33	94.61	94.56	94.51	94.93	94.98	94.96				96.83	97.29	97.36	97.46	97.74	97.79	97.98	98.11	98.30	98.35	98.69	98.83	99.11	99.19	99.23											
DISTANZE PARZIALI TERRENO	1.90	0.66	0.72	1.45	1.48	0.40	1.77	0.34	1.95		8.27			2.77	0.39	0.61	1.64	0.34	1.12	0.84	1.26	0.33	2.38	0.98	2.12	0.87	1.02												
DISTANZE PROGRESSIVE TERRENO	-15.87	-15.21	-14.49	-13.04	-11.56	-11.16	-9.39	-9.05	-7.10					1.17	3.94	4.33	4.94	6.58	6.92	8.04	8.88	10.14	10.47	12.85	13.83	15.95	16.82	17.10											

PROFILO RICUCI  
 SEZIONE 2  
 PROGRESSIVA 15.00

MOVIMENTI DI TERRA	
RONFICA	0,00 mq
SCOTICO	2,62 mq
GRADONATURE	0,00 mq
SCAVO	0,00 mq
ANTICAPILLARE	0,00 mq
GEOTESSILE	0,00 ml
RILEVATO	4,64 mq
VEGETALE	3,75 ml
SCAVO FOSSI	0,85 mq
DEMOLIZ. PAV. ESISTENTE	0,00 mq

PAVIMENTAZIONI	
USURA	3,00 ml
BINDER	3,00 ml
BASE	3,00 ml
FONDAZIONE	3,00 ml
SUPERCOMPATTATO	0,00 ml

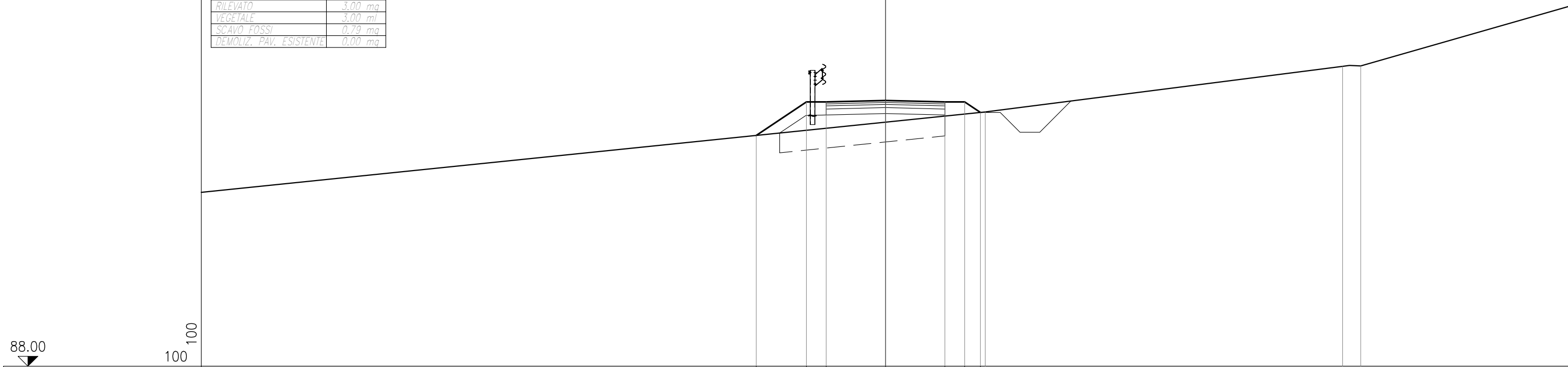


QUOTE PROGETTO				94.56	95.71	95.71	95.75	95.71	95.71	95.33						
DISTANZE PARZIALI PROGETTO					1.72	0.50	1.50	1.50	0.50	0.57						
DISTANZE PROGRESSIVE PROGETTO				-3.72	-2.00	-1.50	0.00	1.50	2.00	2.57						
QUOTE TERRENO	93.23		93.74	93.82			95.02				96.34	96.34	96.34		96.81	
DISTANZE PARZIALI TERRENO	2.09	4.00	0.91		11.13			8.84			0.78	0.48		4.06	5.33	
DISTANZE PROGRESSIVE TERRENO	-15.53		-11.53	-10.62			0.51				9.35	10.13	10.61		14.67	

PROFILO RICUCI  
 SEZIONE 3  
 PROGRESSIVA 30.00

MOVIMENTI DI TERRA	
RONIFICA	0,00 mq
SCOTICO	2,09 mq
GRADONATURE	0,00 mq
SCAVO	0,00 mq
ANTICAPILLARE	0,00 mq
GEOTESSILE	0,00 ml
RILEVATO	3,00 mq
VEGETALE	3,00 ml
SCAVO FOSSI	0,79 mq
DEMOLIZ. PAV. ESISTENTE	0,00 mq

PAVIMENTAZIONI	
USURA	3,00 ml
BINDER	3,00 ml
BASE	3,00 ml
FONDAZIONE	3,00 ml
SUPERCOMPATTATO	0,00 ml



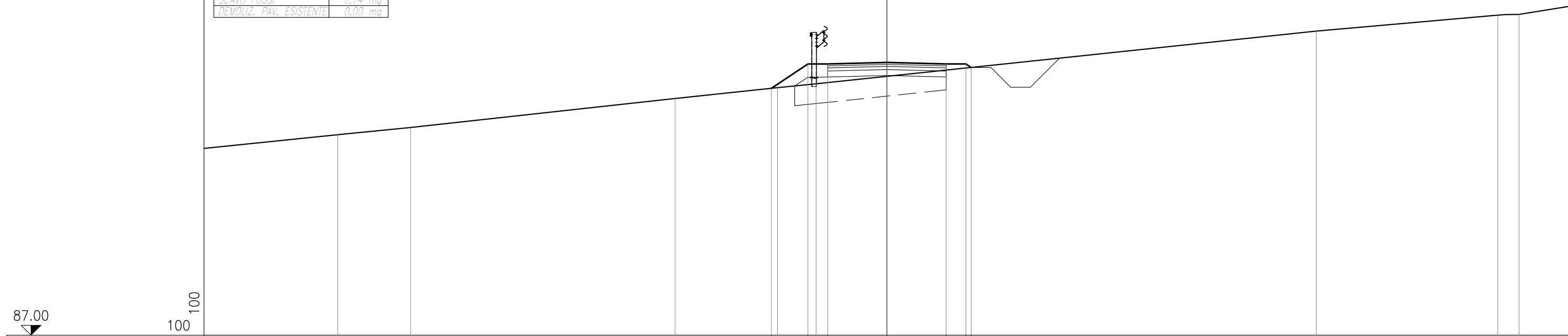
QUOTE PROGETTO		93.83	94.67	94.67	94.71	94.67	94.67	94.41					
DISTANZE PARZIALI PROGETTO			1.27	0.50	1.50	1.50	0.50	0.40					
DISTANZE PROGRESSIVE PROGETTO		-3.27	-2.00	-1.50	0.00	1.50	2.00	2.40					
QUOTE TERRENO								94.42				95.57	95.58
DISTANZE PARZIALI TERRENO					20.81						9.03	0.46	7.99
DISTANZE PROGRESSIVE TERRENO								2.52				11.55	12.01

88.00  
 100  
 100

PROFILO RICUCI  
 SEZIONE 4  
 PROGRESSIVA 45.00

MOVIMENTI DI TERRA	
RONIFICA	0,00 mq
SCOTICO	1,92 mq
GRADONATURE	0,00 mq
SCAVO	0,00 mq
ANTICAPILLARE	0,00 mq
GEOTESSILE	0,00 ml
RILEVATO	2,04 mq
VEGETALE	2,28 ml
SCAVO FOSSI	0,74 mq
DEMOLIZ. PAV. ESISTENTE	0,00 mq

PAVIMENTAZIONI	
USURA	3,00 ml
BINDER	3,00 ml
BASE	3,00 ml
FONDAZIONE	3,00 ml
SUPERCOMPATTATO	0,00 ml



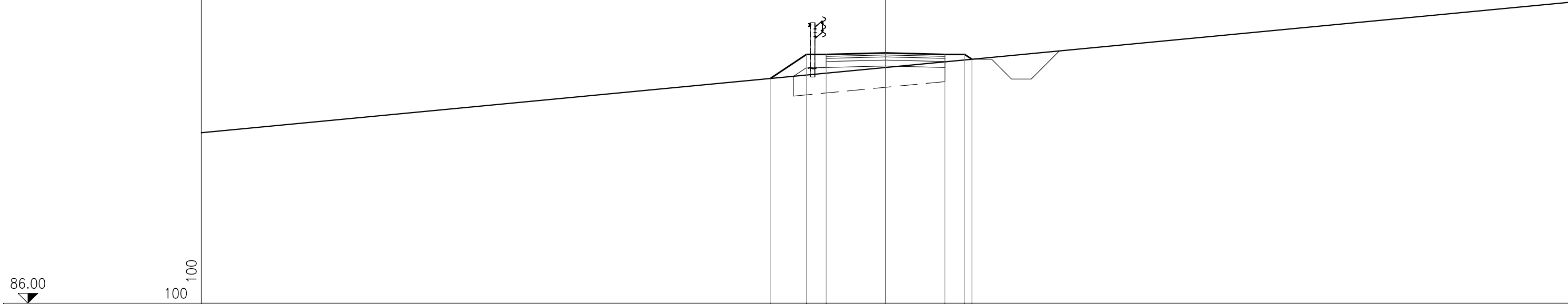
QUOTE PROGETTO					93.25	93.87	93.87	93.91	93.87	93.87	93.78						
DISTANZE PARZIALI PROGETTO						0.93	0.50	1.50	1.50	0.50	0.14						
DISTANZE PROGRESSIVE PROGETTO					-2.93	-2.00	-1.50	0.00	1.50	2.00	2.14						
QUOTE TERRENO		92.08	92.26		92.99	93.27	93.37						94.70			95.11	95.13
DISTANZE PARZIALI TERRENO	5.05		1.84		6.70		2.60	0.98				12.66			4.60	0.54	3.99
DISTANZE PROGRESSIVE TERRENO		-13.91		-12.07		-5.37		-2.77		-1.79			10.87			15.47	16.01



PROFILO RICUCI  
 SEZIONE 6  
 PROGRESSIVA 75.00

MOVIMENTI DI TERRA	
RONIFICA	0,00 mq
SCOTICO	1,92 mq
GRADONATURE	0,00 mq
SCAVO	0,00 mq
ANTICAPILLARE	0,00 mq
GEOLESSILE	0,00 ml
RILEVATO	2,09 mq
VEGETALE	2,32 ml
SCAVO FOSSI	0,71 mq
DEMOLIZ. PAV. ESISTENTE	0,00 mq

PAVIMENTAZIONI	
USURA	3,00 ml
BINDER	3,00 ml
BASE	3,00 ml
FONDAZIONE	3,00 ml
SUPERCOMPATTATO	0,00 ml



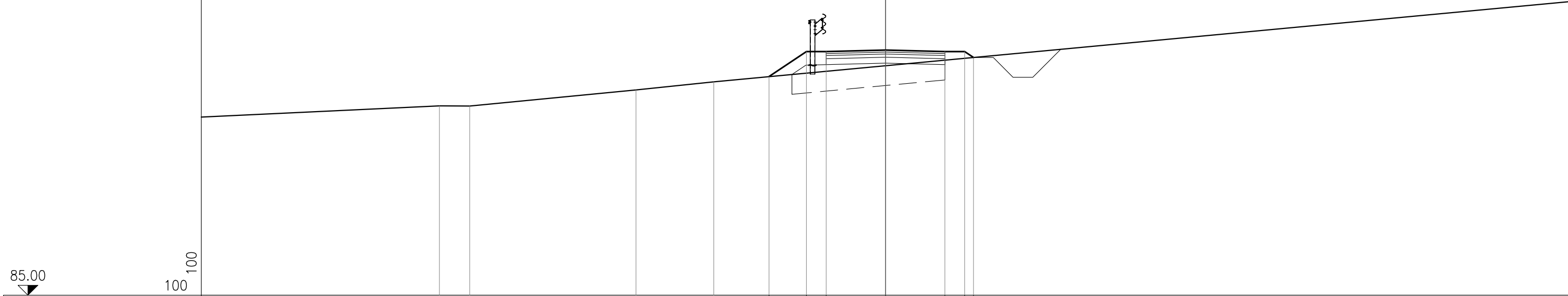
QUOTE PROGETTO	
DISTANZE PARZIALI PROGETTO	
DISTANZE PROGRESSIVE PROGETTO	
QUOTE TERRENO	
DISTANZE PARZIALI TERRENO	
DISTANZE PROGRESSIVE TERRENO	

91.88	92.29	92.29	92.33	92.29	92.29	92.17
	0.91	0.50	1.50	1.50	0.50	0.18
-2.91	-2.00	-1.50	0.00	1.50	2.00	2.18

PROFILO RICUCI  
 SEZIONE 7  
 PROGRESSIVA 90.00

MOVIMENTI DI TERRA	
RONFICA	0,00 mq
SCOTICO	1,93 mq
GRADONATURE	0,00 mq
SCAVO	0,00 mq
ANTICAPILLARE	0,00 mq
GEOLESSILE	0,00 ml
RILEVATO	2,00 mq
VEGETALE	2,40 ml
SCAVO FOSSI	0,71 mq
DEMOLIZ. PAV. ESISTENTE	0,00 mq

PAVIMENTAZIONI	
USURA	3,00 ml
BINDER	3,00 ml
BASE	3,00 ml
FONDAZIONE	3,00 ml
SUPERCOMPATTATO	0,00 ml



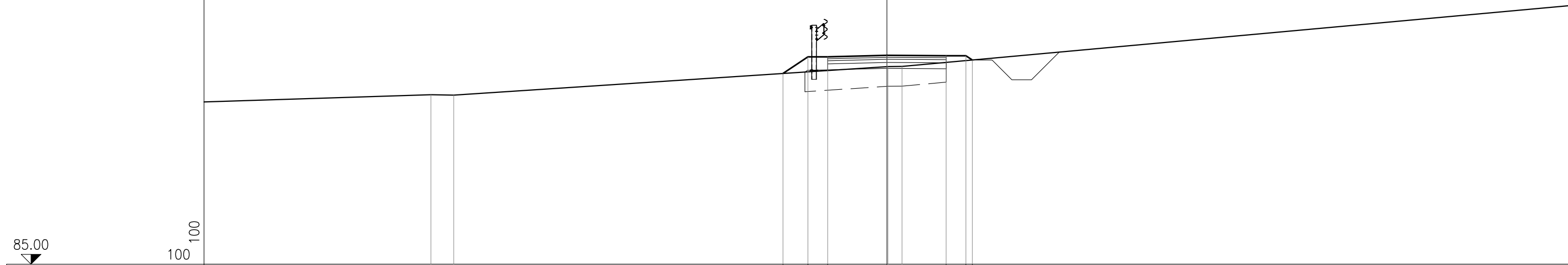
QUOTE PROGETTO						90.52	91.15	91.15	91.19	91.15	91.15	91.00
DISTANZE PARZIALI PROGETTO							0.95	0.50	1.50	1.50	0.50	0.22
DISTANZE PROGRESSIVE PROGETTO						-2.95	-2.00	-1.50	0.00	1.50	2.00	2.22
QUOTE TERRENO		89.78	89.78		90.18	90.39						
DISTANZE PARZIALI TERRENO	8.72	0.77	4.20	1.97								24.34
DISTANZE PROGRESSIVE TERRENO		-11.28	-10.51		-6.31	-4.34						



PROFILO RICUCI  
 SEZIONE 8  
 PROGRESSIVA 105.00

MOVIMENTI DI TERRA	
RONIFICA	0,00 mq
SCOTICO	1,79 mq
GRADONATURE	0,00 mq
SCAVO	0,00 mq
ANTICAPILLARE	0,00 mq
GEOTESSILE	0,00 ml
RILEVATO	1,65 mq
VEGETALE	1,96 ml
SCAVO FOSSI	0,70 mq
DEMOLIZ. PAV. ESISTENTE	0,00 mq

PAVIMENTAZIONI	
USURA	3,00 ml
BINDER	3,00 ml
BASE	3,00 ml
FONDAZIONE	3,00 ml
SUPERCOMPATTATO	0,00 ml



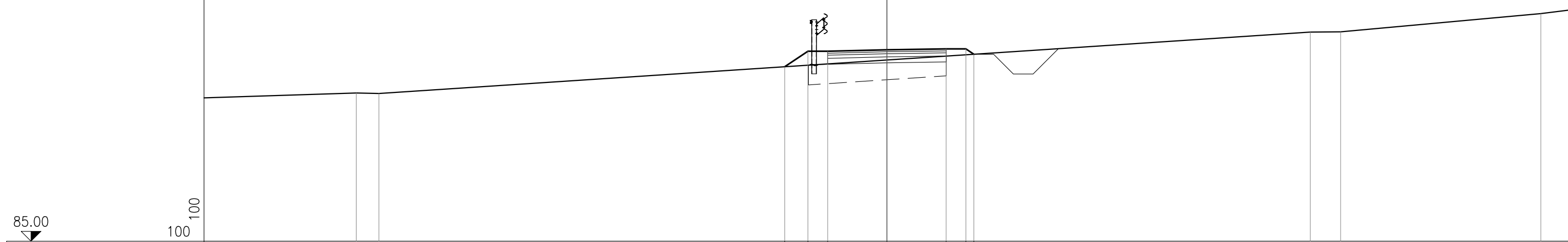
QUOTE PROGETTO				89.83	90.26	90.26	90.29	90.28	90.28	90.28	90.17
DISTANZE PARZIALI PROGETTO				0.63	0.50	1.50	1.50	0.50	0.16		
DISTANZE PROGRESSIVE PROGETTO				-2.63	-2.00	-1.50	0.00	1.50	2.00	2.16	
QUOTE TERRENO		89.30	89.28				90.01	90.01			
DISTANZE PARZIALI TERRENO	8.45	0.58				11.00		0.35			19.62
DISTANZE PROGRESSIVE TERRENO		-11.55	-10.97				0.03	0.38			

85.00  
 100  
 100

PROFILO RICUCI  
 SEZIONE 9  
 PROGRESSIVA 120.00

MOVIMENTI DI TERRA	
RONIFICA	0,00 mq
SCOTICO	1,74 mq
GRADONATURE	0,00 mq
SCAVO	0,00 mq
ANTICAPILLARE	0,00 mq
GEOTESSILE	0,00 ml
RILEVATO	1,52 mq
VEGETALE	1,95 ml
SCAVO FOSSI	0,64 mq
DEMOLIZ. PAV. ESISTENTE	0,00 mq

PAVIMENTAZIONI	
USURA	3,00 ml
BINDER	3,00 ml
BASE	3,00 ml
FONDAZIONE	3,00 ml
SUPERCOMPATTATO	0,00 ml



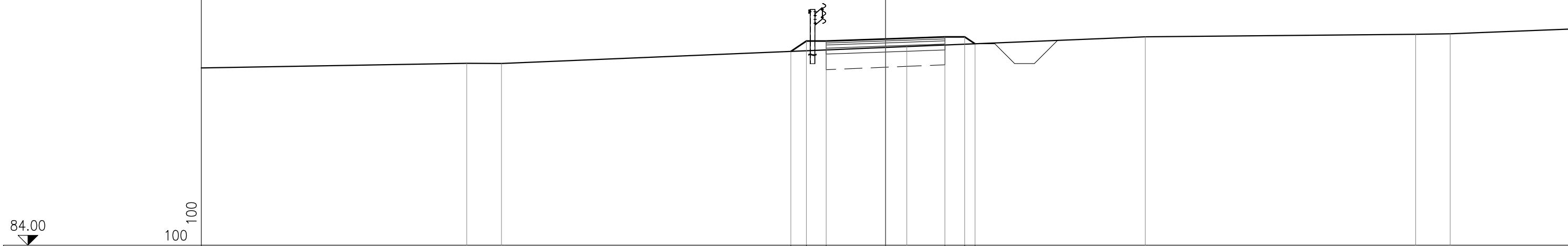
QUOTE PROGETTO				89.42	89.81	89.81	89.85	89.87	89.87	89.74					
DISTANZE PARZIALI PROGETTO				0.59	0.50	1.50	1.50	0.50	0.20						
DISTANZE PROGRESSIVE PROGETTO				-2.59	-2.00	-1.50	0.00	1.50	2.00	2.20					
QUOTE TERRENO		88.75	88.74									90.30	90.30		90.77
DISTANZE PARZIALI TERRENO	6.56	0.57				23.59						0.77		5.07	3.44
DISTANZE PROGRESSIVE TERRENO		-13.44	-12.87									10.72	11.49		16.96



PROFILO RICUCI  
 SEZIONE 11  
 PROGRESSIVA 150.00

MOVIMENTI DI TERRA	
RONFICA	0,00 mq
SCOTICO	1,50 mq
GRADONATURE	0,00 mq
SCAVO	0,00 mq
ANTICAPILLARE	0,00 mq
GEOLESSILE	0,00 ml
RILEVATO	1,16 mq
VEGETALE	1,79 ml
SCAVO FOSSI	0,59 mq
DEMOLIZ. PAV. ESISTENTE	0,00 mq

PAVIMENTAZIONI	
USURA	3,00 ml
BINDER	3,00 ml
BASE	3,00 ml
FONDAZIONE	3,00 ml
SUPERCOMPATTATO	0,00 ml

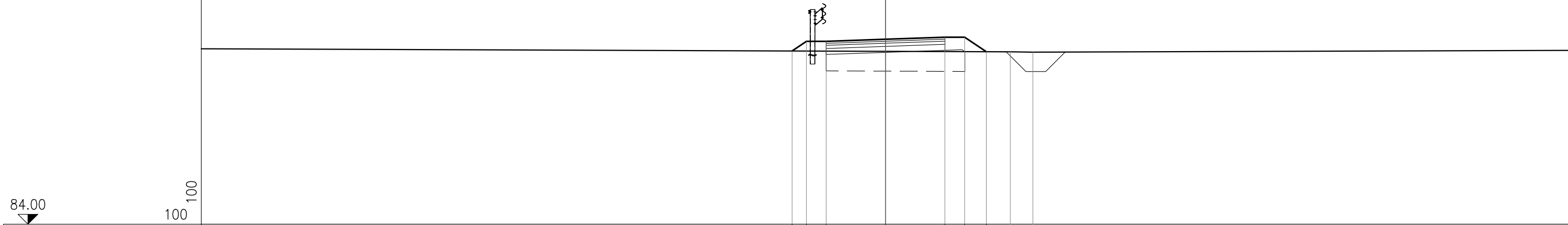


QUOTE PROGETTO				88.90	89.16	89.16	89.22	89.27	89.27	89.10								
DISTANZE PARZIALI PROGETTO				0.39	0.50	1.50	1.50	0.50	0.26	0.26								
DISTANZE PROGRESSIVE PROGETTO				-2.39	-2.00	-1.50	0.00	1.50	2.00	2.26								
QUOTE TERRENO			88.60	88.60			89.02		89.27				89.33	89.35				
DISTANZE PARZIALI TERRENO	9.41	0.88			10.25				6.03			6.83	0.87	5.73				
DISTANZE PROGRESSIVE TERRENO		-10.59	-9.71				0.54		6.57				13.40	14.27				

PROFILO RICUCI  
 SEZIONE 12  
 PROGRESSIVA 165.00

MOVIMENTI DI TERRA	
RONIFICA	0,00 mq
SCOTICO	1,75 mq
GRADONATURE	0,00 mq
SCAVO	0,00 mq
ANTICAPILLARE	0,00 mq
GEOTESSILE	0,00 ml
RILEVATO	1,69 mq
VEGETALE	2,10 ml
SCAVO FOSSI	0,49 mq
DEMOLIZ. PAV. ESISTENTE	0,00 mq

PAVIMENTAZIONI	
USURA	3,00 ml
BINDER	3,00 ml
BASE	3,00 ml
FONDAZIONE	3,00 ml
SUPERCOMPATTATO	0,00 ml

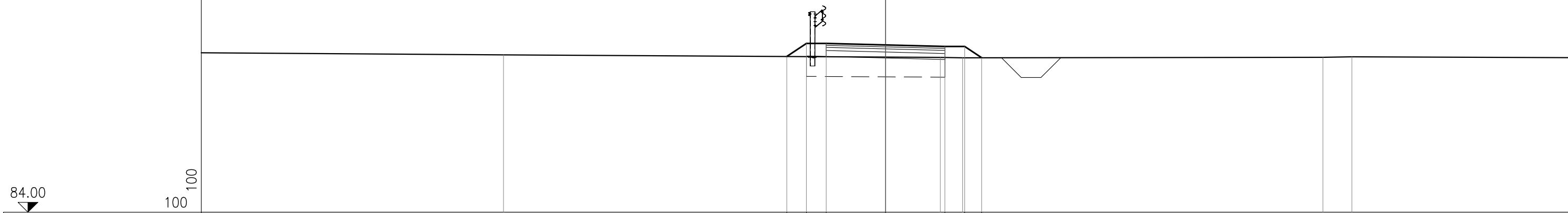


QUOTE PROGETTO		88,37	88,61	88,61	88,67	88,72	88,72	88,35	
DISTANZE PARZIALI PROGETTO		0,36	0,50	1,50	1,50	0,50	0,55		
DISTANZE PROGRESSIVE PROGETTO		-2,36	-2,00	-1,50	0,00	1,50	2,00	2,55	
QUOTE TERRENO								88,35	88,34
DISTANZE PARZIALI TERRENO	23,15							0,57	16,28
DISTANZE PROGRESSIVE TERRENO								3,15	3,72

PROFILO RICUCI  
 SEZIONE 13  
 PROGRESSIVA 180.00

MOVIMENTI DI TERRA	
RONFICA	0,00 mq
SCOTICO	1,75 mq
GRADONATURE	0,00 mq
SCAVO	0,00 mq
ANTICAPILLARE	0,00 mq
GEOTESSILE	0,00 ml
RILEVATO	1,69 mq
VEGETALE	2,11 ml
SCAVO FOSSI	0,50 mq
DEMOLIZ. PAV. ESISTENTE	0,00 mq

PAVIMENTAZIONI	
USURA	3,00 ml
BINDER	3,00 ml
BASE	3,00 ml
FONDAZIONE	3,00 ml
SUPERCOMPATTATO	0,00 ml

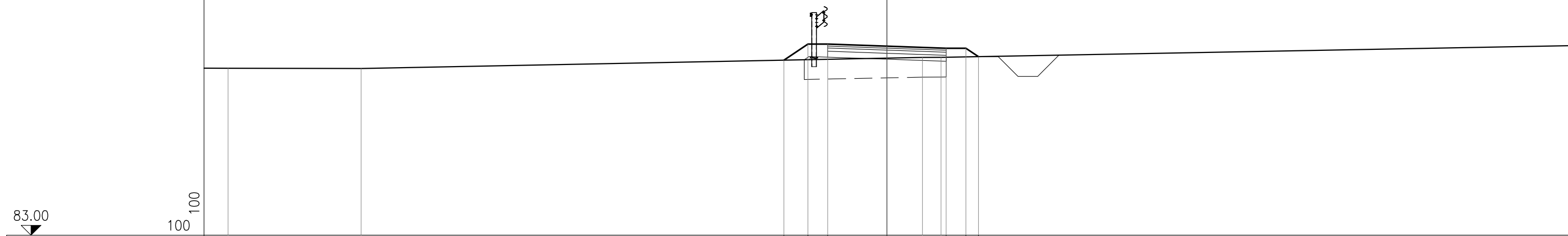


QUOTE PROGETTO		87.94	88.27	88.27	88.23	88.19	88.19	87.90			
DISTANZE PARZIALI PROGETTO		0.50	0.50	1.50	1.50	0.50	0.43				
DISTANZE PROGRESSIVE PROGETTO		-2.50	-2.00	-1.50	0.00	1.50	2.00	2.43			
QUOTE TERRENO		87.98				87.91	87.90		87.92	87.93	
DISTANZE PARZIALI TERRENO	10.34		11.05			0.56		9.11	0.73	8.21	
DISTANZE PROGRESSIVE TERRENO		-9.66				1.39	1.95		11.06	11.79	

PROFILO RICUCI  
 SEZIONE 14  
 PROGRESSIVA 195.00

MOVIMENTI DI TERRA	
RONIFICA	0,00 mq
SCOTICO	1,80 mq
GRADONATURE	0,00 mq
SCAVO	0,00 mq
ANTICAPILLARE	0,00 mq
GEOLESSILE	0,00 ml
RILEVATO	1,75 mq
VEGETALE	2,12 ml
SCAVO FOSSI	0,54 mq
DEMOLIZ. PAV. ESISTENTE	0,00 mq

PAVIMENTAZIONI	
USURA	3,00 ml
BINDER	3,00 ml
BASE	3,00 ml
FONDAZIONE	3,00 ml
SUPERCOMPATTATO	0,00 ml

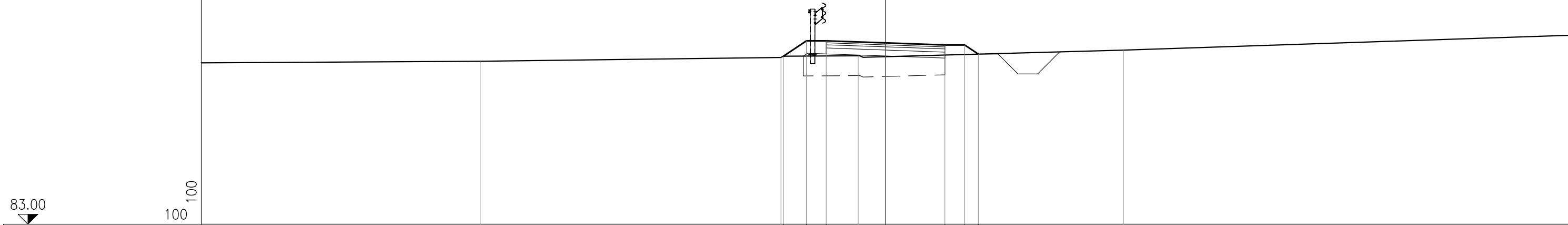


QUOTE PROGETTO						87.44	87.85	87.85	87.79	87.74	87.74	87.53
DISTANZE PARZIALI PROGETTO						0.61	0.50	1.50	1.50	0.50	0.32	
DISTANZE PROGRESSIVE PROGETTO						-2.61	-2.00	-1.50	0.00	1.50	2.00	2.32
QUOTE TERRENO	87.23		87.23							87.51	87.51	
DISTANZE PARZIALI TERRENO	2.93	3.37			14.22					0.47		18.63
DISTANZE PROGRESSIVE TERRENO	-16.69		-13.32							0.90	1.37	

PROFILO RICUCI  
 SEZIONE 15  
 PROGRESSIVA 210.00

MOVIMENTI DI TERRA	
RONIFICA	0,00 mq
SCOTICO	1,79 mq
GRADONATURE	0,00 mq
SCAVO	0,00 mq
ANTICAPILLARE	0,00 mq
GEOTESSILE	0,00 ml
RILEVATO	1,83 mq
VEGETALE	2,12 ml
SCAVO FOSSI	0,56 mq
DEMOLIZ. PAV. ESISTENTE	0,00 mq

PAVIMENTAZIONI	
USURA	3,00 ml
BINDER	3,00 ml
BASE	3,00 ml
FONDAZIONE	3,00 ml
SUPERCOMPATTATO	0,00 ml



QUOTE PROGETTO			87,24	87,63	87,63		87,98		87,92	87,92	87,29	
DISTANZE PARZIALI PROGETTO			0,58	0,50	1,50		1,50		0,50	0,35		
DISTANZE PROGRESSIVE PROGETTO			-2,58	-2,00	-1,50		0,00		1,50	2,00	2,35	
QUOTE TERRENO		87,11	87,21		87,25						87,39	
DISTANZE PARZIALI TERRENO	9,75		7,61		1,95				6,70		13,99	
DISTANZE PROGRESSIVE TERRENO		-10,25	-2,64		-0,69				6,01			

83.00

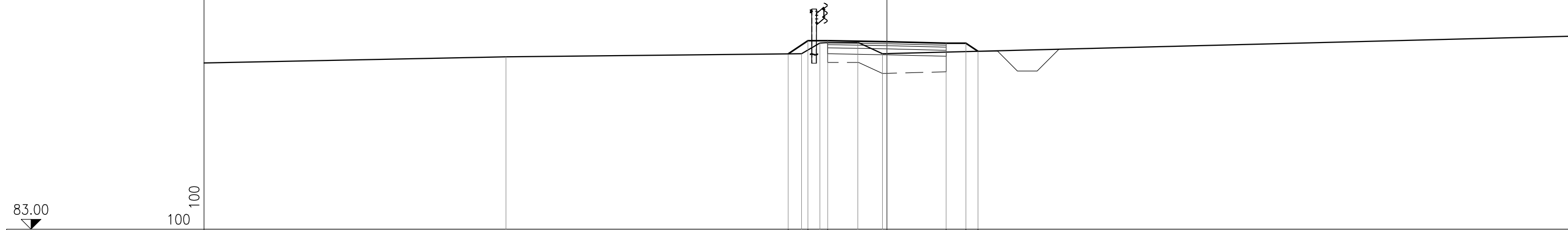
100  
100



PROFILO RICUCI  
 SEZIONE 16  
 PROGRESSIVA 225.00

MOVIMENTI DI TERRA	
RONFICA	0,00 mq
SCOTICO	1,50 mq
GRADONATURE	0,00 mq
SCAVO	0,00 mq
ANTICAPILLARE	0,00 mq
GEOLESSILE	0,00 ml
RILEVATO	1,08 mq
VEGETALE	1,97 ml
SCAVO FOSSI	0,55 mq
DEMOLIZ. PAV. ESISTENTE	0,00 mq

PAVIMENTAZIONI	
USURA	3,00 ml
BINDER	3,00 ml
BASE	3,00 ml
FONDAZIONE	3,00 ml
SUPERCOMPATTATO	0,00 ml

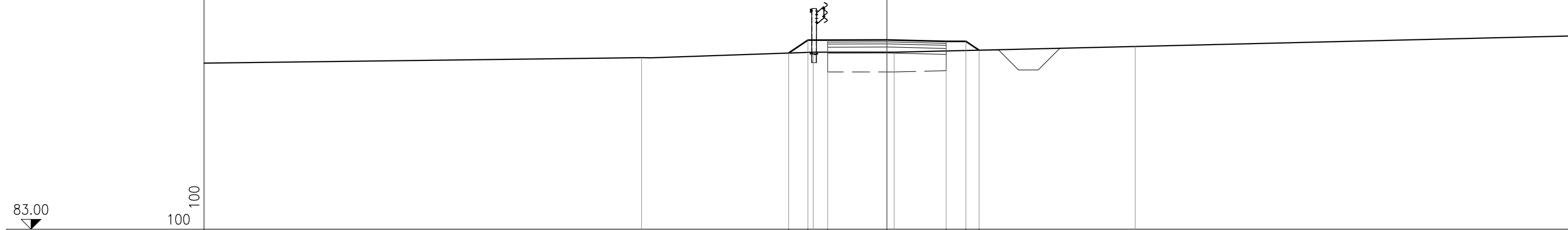


QUOTE PROGETTO				87.44	87.77	87.77		87.75		87.71	87.71	87.51
DISTANZE PARZIALI PROGETTO				0.50	0.50		1.50		1.50		0.50	0.31
DISTANZE PROGRESSIVE PROGETTO				-2.50	-2.00	-1.50		0.00		1.50	2.00	2.31
QUOTE TERRENO		87.36		87.44	87.71		87.72	87.44				
DISTANZE PARZIALI TERRENO	10.35		7.49		0.46	0.96	0.63				20.11	
DISTANZE PROGRESSIVE TERRENO		-9.65			-2.16	-1.70	-0.74	-0.11				

PROFILO RICUCI  
 SEZIONE 17  
 PROGRESSIVA 240.00

MOVIMENTI DI TERRA	
RONFICA	0,00 mq
SCOTICO	1,50 mq
GRADONATURE	0,00 mq
SCAVO	0,00 mq
ANTICAPILLARE	0,00 mq
GEOTESSILE	0,00 ml
RILEVATO	1,39 mq
VEGETALE	1,99 ml
SCAVO FOSSI	0,55 mq
DEMOLIZ. PAV. ESISTENTE	0,00 mq

PAVIMENTAZIONI	
USURA	3,00 ml
BINDER	3,00 ml
BASE	3,00 ml
FONDAZIONE	3,00 ml
SUPERCOMPATTATO	0,00 ml

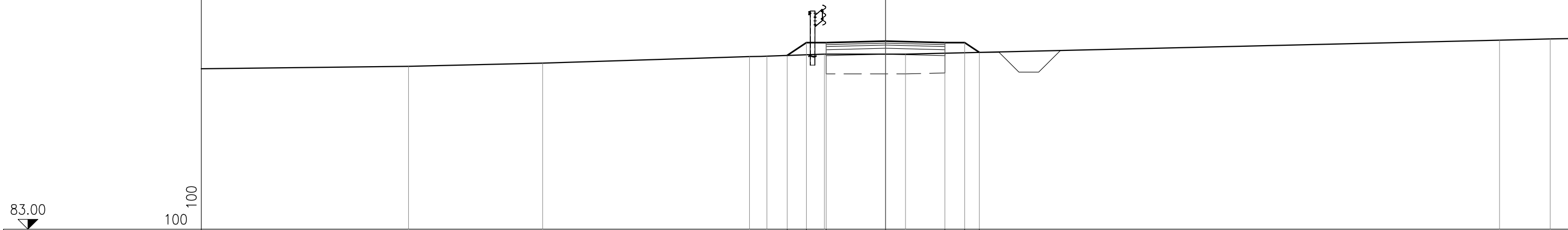


QUOTE PROGETTO				87,46	87,79	87,79	87,79	87,76	87,76	87,53		
DISTANZE PARZIALI PROGETTO				0,49	0,50	1,50	1,50	0,50	0,33			
DISTANZE PROGRESSIVE PROGETTO				-2,49	-2,00	-1,50	0,00	1,50	2,00	2,33		
QUOTE TERRENO			87,34		87,48		87,48				87,63	
DISTANZE PARZIALI TERRENO	11,92			4,34		2,05				6,11		13,71
DISTANZE PROGRESSIVE TERRENO			-6,21		-1,87		0,18				6,29	

PROFILO RICUCI  
 SEZIONE 18  
 PROGRESSIVA 255.00

MOVIMENTI DI TERRA	
RONFICA	0,00 mq
SCOTICO	1,50 mq
GRADONATURE	0,00 mq
SCAVO	0,00 mq
ANTICAPILLARE	0,00 mq
GEOLESSILE	0,00 ml
RILEVATO	1,42 mq
VEGETALE	2,03 ml
SCAVO FOSSI	0,55 mq
DEMOLIZ. PAV. ESISTENTE	0,00 mq

PAVIMENTAZIONI	
USURA	3,00 ml
BINDER	3,00 ml
BASE	3,00 ml
FONDAZIONE	3,00 ml
SUPERCOMPATTATO	0,00 ml

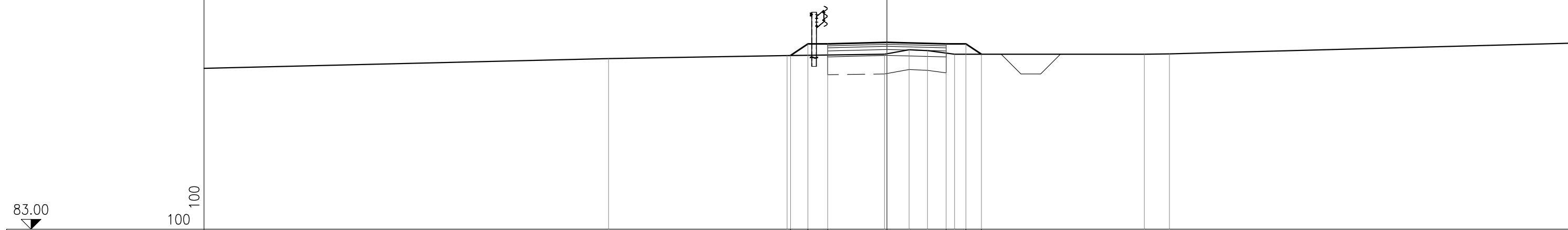


QUOTE PROGETTO					87.40	87.72	87.72	87.76	87.72	87.72	87.48			
DISTANZE PARZIALI PROGETTO					0.49	0.50	1.50	1.50	0.50	0.37				
DISTANZE PROGRESSIVE PROGETTO					-2.49	-2.00	-1.50	0.00	1.50	2.00	2.37			
QUOTE TERRENO		87.12	87.21	87.37	87.38	87.43	87.43					87.79	87.82	
DISTANZE PARZIALI TERRENO	7.94	3.39	5.23	0.44	1.45	2.05						15.02	1.28	0.85
DISTANZE PROGRESSIVE TERRENO		-12.06	-8.67	-3.44	-3.00	-1.55	0.50					15.52	16.80	

PROFILO RICUCI  
 SEZIONE 19  
 PROGRESSIVA 270.00

MOVIMENTI DI TERRA	
RONIFICA	0,00 mq
SCOTICO	1,50 mq
GRADONATURE	0,00 mq
SCAVO	0,00 mq
ANTICAPILLARE	0,00 mq
GEOLESSILE	0,00 ml
RILEVATO	1,26 mq
VEGETALE	2,01 ml
SCAVO FOSSI	0,50 mq
DEMOLIZ. PAV. ESISTENTE	0,00 mq

PAVIMENTAZIONI	
USURA	3,00 ml
BINDER	3,00 ml
BASE	3,00 ml
FONDAZIONE	3,00 ml
SUPERCOMPATTATO	0,00 ml



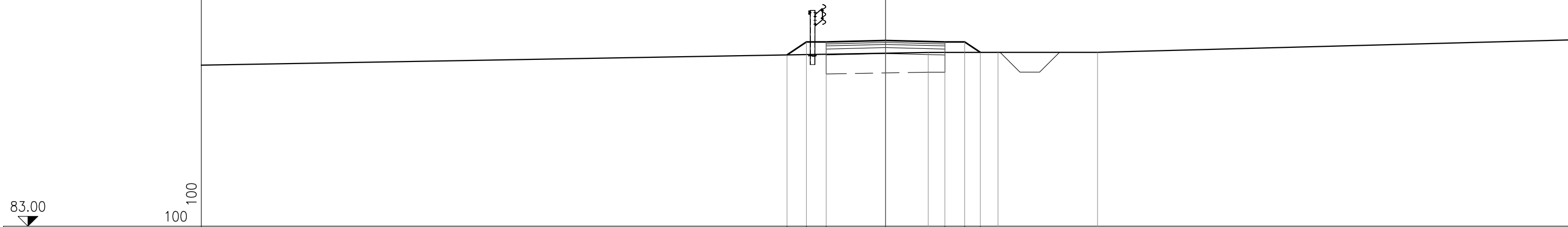
QUOTE PROGETTO				87,40	87,69	87,69		87,73		87,69	87,69	87,43		
DISTANZE PARZIALI PROGETTO				0,44	0,50	1,50		1,50		0,50	0,39			
DISTANZE PROGRESSIVE PROGETTO				-2,44	-2,00	-1,50		0,00		1,50	2,00	2,39		
QUOTE TERRENO		87,32		87,40			87,43	87,54	87,52	87,43		87,43	87,44	
DISTANZE PARZIALI TERRENO	12,95		4,52		2,47		0,62	0,47	0,68		4,81	0,64		12,84
DISTANZE PROGRESSIVE TERRENO		-7,05		-2,53			-0,06	0,56	1,03	1,71		6,52	7,16	

83.00  
 100  
 100

PROFILO RICUCI  
 SEZIONE 20  
 PROGRESSIVA 285.00

MOVIMENTI DI TERRA	
RONIFICA	0,00 mq
SCOTICO	1,50 mq
GRADONATURE	0,00 mq
SCAVO	0,00 mq
ANTICAPILLARE	0,00 mq
GEOTESSILE	0,00 ml
RILEVATO	1,42 mq
VEGETALE	2,07 ml
SCAVO FOSSI	0,50 mq
DEMOLIZ. PAV. ESISTENTE	0,00 mq

PAVIMENTAZIONI	
USURA	3,00 ml
BINDER	3,00 ml
BASE	3,00 ml
FONDAZIONE	3,00 ml
SUPERCOMPATTATO	0,00 ml

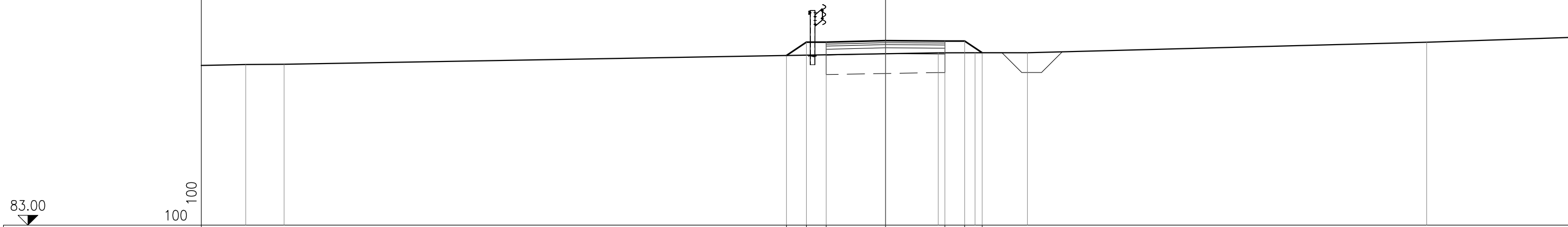


QUOTE PROGETTO		87.33	87.66	87.66	87.70	87.66	87.66	87.40		
DISTANZE PARZIALI PROGETTO		0.49	0.50	1.50	1.50	0.50	0.40			
DISTANZE PROGRESSIVE PROGETTO		-2.49	-2.00	-1.50	0.00	1.50	2.00	2.40		
QUOTE TERRENO						87.40	87.40	87.40		
DISTANZE PARZIALI TERRENO			21.08			1.76	2.52		14.64	
DISTANZE PROGRESSIVE TERRENO					1.08	2.84	5.36			

PROFILO RICUCI  
 SEZIONE 21  
 PROGRESSIVA 300.00

MOVIMENTI DI TERRA	
RONIFICA	0,00 mq
SCOTICO	1,50 mq
GRADONATURE	0,00 mq
SCAVO	0,00 mq
ANTICAPILLARE	0,00 mq
GEOLESSILE	0,00 ml
RILEVATO	1,47 mq
VEGETALE	2,14 ml
SCAVO FOSSI	0,51 mq
DEMOLIZ. PAV. ESISTENTE	0,00 mq

PAVIMENTAZIONI	
USURA	3,00 ml
BINDER	3,00 ml
BASE	3,00 ml
FONDAZIONE	3,00 ml
SUPERCOMPATTATO	0,00 ml

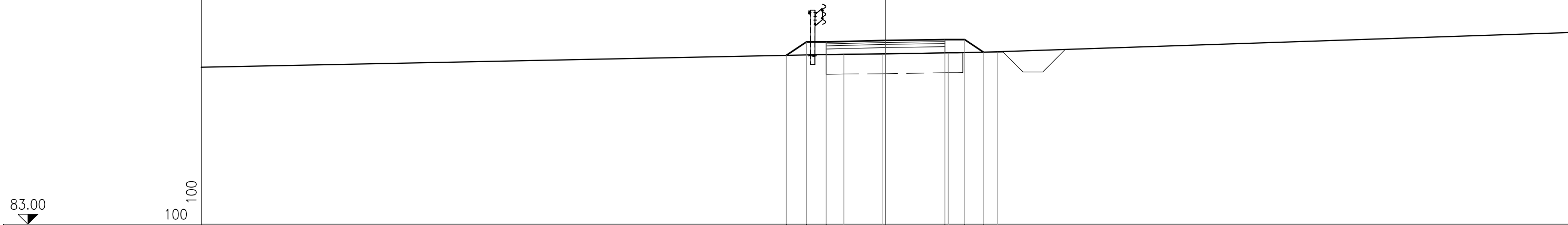


QUOTE PROGETTO						87.29	87.63	87.63		87.67		87.66	87.66	87.36					
DISTANZE PARZIALI PROGETTO							0.51	0.50	1.50	1.50		0.50	0.44						
DISTANZE PROGRESSIVE PROGETTO							-2.51	-2.00	-1.50	0.00		1.50	2.00	2.44					
QUOTE TERRENO		87.07	87.07									87.36	87.36	87.36					87.63
DISTANZE PARZIALI TERRENO	3.82	0.98			16.53							0.93	1.33			10.09			6.32
DISTANZE PROGRESSIVE TERRENO	-16.18	-15.20										1.33	2.26	3.59					13.68

PROFILO RICUCI  
 SEZIONE 22  
 PROGRESSIVA 315.00

MOVIMENTI DI TERRA	
RONIFICA	0,00 mq
SCOTICO	1,73 mq
GRADONATURE	0,00 mq
SCAVO	0,00 mq
ANTICAPILLARE	0,00 mq
GEOLESSILE	0,00 ml
RILEVATO	1,72 mq
VEGETALE	2,18 ml
SCAVO FOSSI	0,57 mq
DEMOLIZ. PAV. ESISTENTE	0,00 mq

PAVIMENTAZIONI	
USURA	3,00 ml
BINDER	3,00 ml
BASE	3,00 ml
FONDAZIONE	3,00 ml
SUPERCOMPATTATO	0,00 ml

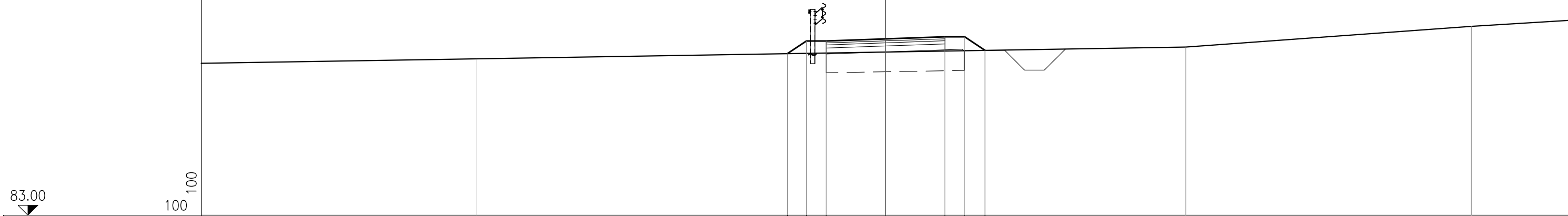


QUOTE PROGETTO		87,26	87,60	87,60	87,64	87,66	87,66	87,34	
DISTANZE PARZIALI PROGETTO		0,51	0,50	1,50	1,50	0,50	0,47		
DISTANZE PROGRESSIVE PROGETTO		-2,51	-2,00	-1,50	0,00	1,50	2,00	2,47	
QUOTE TERRENO				87,29	87,30	87,33	87,35		
DISTANZE PARZIALI TERRENO	18,95			0,97	1,67	1,24		17,17	
DISTANZE PROGRESSIVE TERRENO				-1,05	-0,08	1,59	2,83		

PROFILO RICUCI  
 SEZIONE 23  
 PROGRESSIVA 330.00

MOVIMENTI DI TERRA	
RONIFICA	0,00 mq
SCOTICO	1,74 mq
GRADONATURE	0,00 mq
SCAVO	0,00 mq
ANTICAPILLARE	0,00 mq
GEOTESSILE	0,00 ml
RILEVATO	1,77 mq
VEGETALE	2,20 ml
SCAVO FOSSI	0,53 mq
DEMOLIZ. PAV. ESISTENTE	0,00 mq

PAVIMENTAZIONI	
USURA	3,00 ml
BINDER	3,00 ml
BASE	3,00 ml
FONDAZIONE	3,00 ml
SUPERCOMPATTATO	0,00 ml



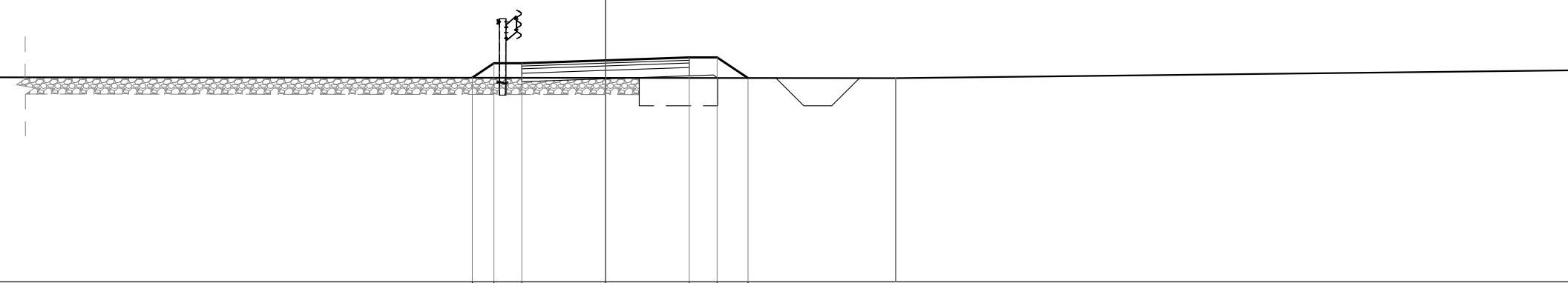
QUOTE PROGETTO		87.09	87.41	87.41	87.46	87.51	87.51	87.17		
DISTANZE PARZIALI PROGETTO		0.48	0.50	1.50	1.50	0.50	0.51			
DISTANZE PROGRESSIVE PROGETTO		-2.48	-2.00	-1.50	0.00	1.50	2.00	2.51		
QUOTE TERRENO			86.96					87.25		87.78
DISTANZE PARZIALI TERRENO	9.67			17.92					7.22	3.69
DISTANZE PROGRESSIVE TERRENO		-10.33						7.59		14.81



PROFILO RICUCI  
 SEZIONE 24  
 PROGRESSIVA 345.00

MOVIMENTI DI TERRA	
RONIFICA	0,00 mq
SCOTICO	0,70 mq
GRADONATURE	0,00 mq
SCAVO	0,00 mq
ANTICAPILLARE	0,00 mq
GEOLESSILE	0,00 ml
RILEVATO	0,74 mq
VEGETALE	2,13 ml
SCAVO FOSSI	0,50 mq
DEMOLIZ. PAV. ESISTENTE	0,00 mq

PAVIMENTAZIONI	
USURA	3,00 ml
BINDER	3,00 ml
BASE	3,00 ml
FONDAZIONE	3,00 ml
SUPERCOMPATTATO	0,00 ml



QUOTE PROGETTO		86.66	86.92	86.92	86.98	87.03	87.03	86.66	
DISTANZE PARZIALI PROGETTO		0.39	0.50	1.50	1.50	0.50	0.55		
DISTANZE PROGRESSIVE PROGETTO		-2.39	-2.00	-1.50	0.00	1.50	2.00	2.55	
QUOTE TERRENO								86.66	86.66
DISTANZE PARZIALI TERRENO				25.20					14.80
DISTANZE PROGRESSIVE TERRENO								5.20	5.20

25.20

14.80

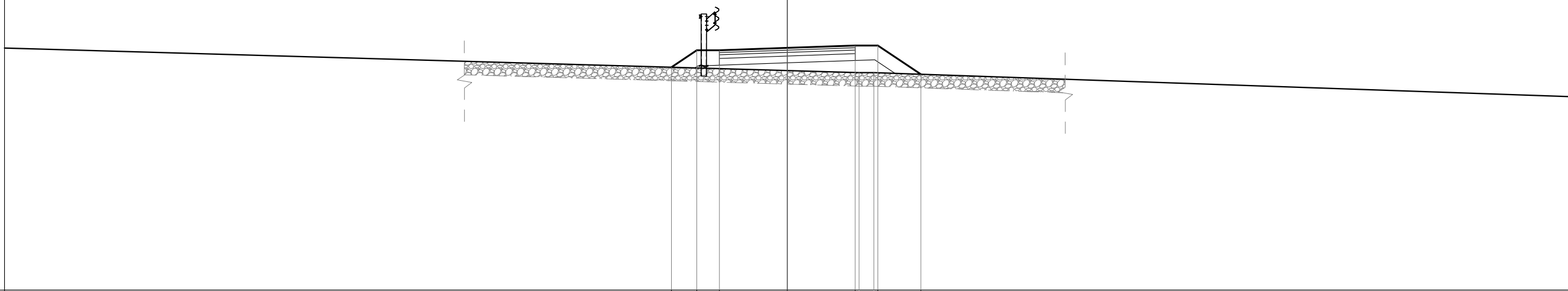
5.20  
5.20



PROFILO RICUCI  
 SEZIONE 26  
 PROGRESSIVA 375.00

MOVIMENTI DI TERRA	
RONIFICA	0,00 mq
SCOTICO	0,00 mq
GRADONATURE	0,00 mq
SCAVO	0,00 mq
ANTICAPILLARE	0,00 mq
GEOTESSILE	0,00 ml
RILEVATO	0,72 mq
VEGETALE	2,82 ml
SCAVO FOSSI	0,00 mq
DEMOLIZ. PAV. ESISTENTE	0,00 mq

PAVIMENTAZIONI	
USURA	3,00 ml
BINDER	3,00 ml
BASE	3,00 ml
FONDAZIONE	3,00 ml
SUPERCOMPATTATO	0,00 ml



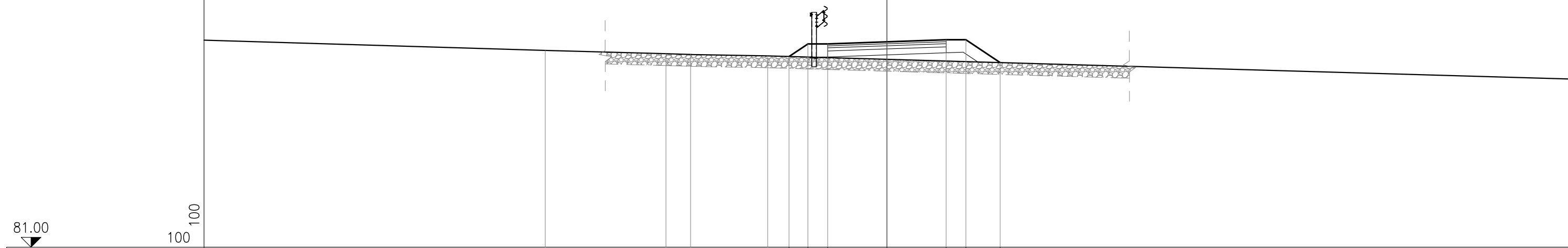
81.00  
 100  
 100

QUOTE PROGETTO		85.92	86.29	86.29	86.35	86.40	86.40	85.76
DISTANZE PARZIALI PROGETTO		0.56	0.50	1.50	1.50	0.50	0.95	
DISTANZE PROGRESSIVE PROGETTO		-2.56	-2.00	-1.50	0.00	1.50	2.00	2.95
QUOTE TERRENO						85.80	85.80	
DISTANZE PARZIALI TERRENO	21.58					0.33		18.09
DISTANZE PROGRESSIVE TERRENO						1.58	1.91	

PROFILO RICUCI  
 SEZIONE 27  
 PROGRESSIVA 390.00

MOVIMENTI DI TERRA	
RONIFICA	0,00 mq
SCOTICO	0,00 mq
GRADONATURE	0,00 mq
SCAVO	0,00 mq
ANTICAPILLARE	0,00 mq
GEOTESSILE	0,00 ml
RILEVATO	0,49 mq
VEGETALE	2,62 ml
SCAVO FOSSI	0,00 mq
DEMOLIZ. PAV. ESISTENTE	0,00 mq

PAVIMENTAZIONI	
USURA	3,00 ml
BINDER	3,00 ml
BASE	3,00 ml
FONDAZIONE	3,00 ml
SUPERCOMPATTATO	0,00 ml



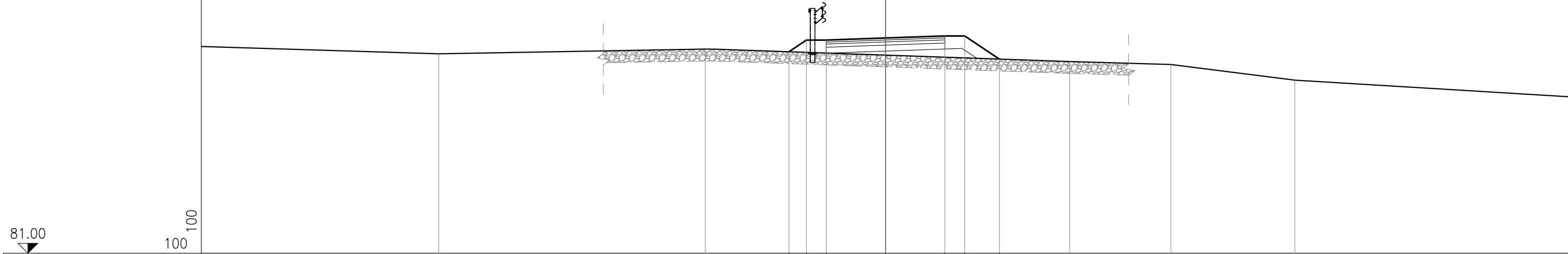
QUOTE PROGETTO						85.83	86.15	86.15		86.20		86.25	86.25	85.67
DISTANZE PARZIALI PROGETTO						0.48	0.50	1.50		1.50		0.50	0.87	
DISTANZE PROGRESSIVE PROGETTO						-2.48	-2.00	-1.50		0.00		1.50	2.00	2.87
QUOTE TERRENO			85.98			85.90	85.88			85.84				
DISTANZE PARZIALI TERRENO	11.34			3.06		0.63	1.95							21.64
DISTANZE PROGRESSIVE TERRENO			-8.66			-5.60	-4.97			-3.02				

81.00  
 100  
 100

PROFILO RICUCI  
 SEZIONE 28  
 PROGRESSIVA 405.00

MOVIMENTI DI TERRA	
RONIFICA	0,00 mq
SCOTICO	0,00 mq
GRADONATURE	0,00 mq
SCAVO	0,00 mq
ANTICAPILLARE	0,00 mq
GEOTESSILE	0,00 ml
RILEVATO	0,45 mq
VEGETALE	2,58 ml
SCAVO FOSSI	0,00 mq
DEMOLIZ. PAV. ESISTENTE	0,00 mq

PAVIMENTAZIONI	
USURA	3,00 ml
BINDER	3,00 ml
BASE	3,00 ml
FONDAZIONE	3,00 ml
SUPERCOMPATTATO	0,00 ml

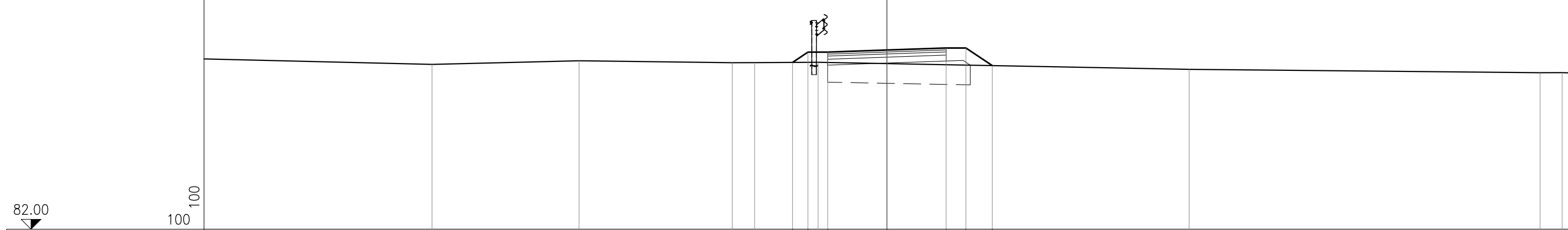


QUOTE PROGETTO				86.09	86.39	86.39		86.44		86.49	86.49	85.91		
DISTANZE PARZIALI PROGETTO				0.44	0.50	1.50		1.50		0.50	0.88			
DISTANZE PROGRESSIVE PROGETTO				-2.44	-2.00	-1.50		0.00		1.50	2.00	2.88		
QUOTE TERRENO		86.04				86.16						85.85	85.77	85.38
DISTANZE PARZIALI TERRENO	8.70		6.74				9.21				2.56		3.14	9.65
DISTANZE PROGRESSIVE TERRENO		-11.30				-4.56						4.65	7.21	10.35

PROFILO RICUCI  
 SEZIONE 29  
 PROGRESSIVA 420.00

MOVIMENTI DI TERRA	
RONIFICA	0,00 mq
SCOTICO	1,81 mq
GRADONATURE	0,00 mq
SCAVO	0,00 mq
ANTICAPILLARE	0,00 mq
GEOLESSILE	0,00 ml
RILEVATO	1,90 mq
VEGETALE	2,27 ml
SCAVO FOSSI	0,00 mq
DEMOLIZ. PAV. ESISTENTE	0,00 mq

PAVIMENTAZIONI	
USURA	3,00 ml
BINDER	3,00 ml
BASE	3,00 ml
FONDAZIONE	3,00 ml
SUPERCOMPATTATO	0,00 ml

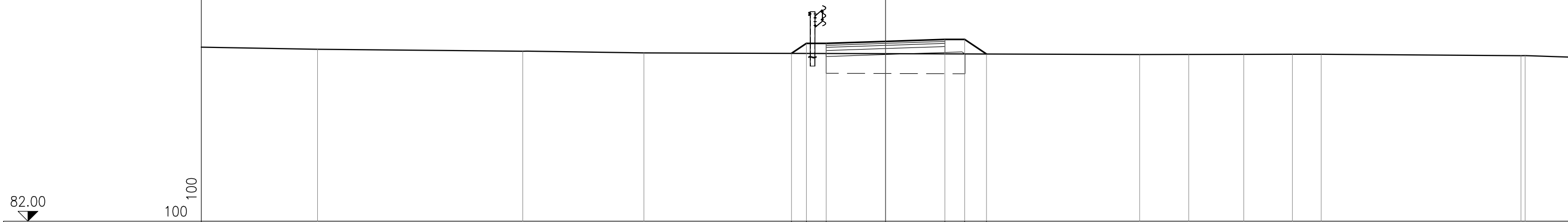


QUOTE PROGETTO					86.22	86.48	86.48	86.54	86.59	86.59	86.14			
DISTANZE PARZIALI PROGETTO					0.39	0.50	1.50	1.50	0.50	0.67				
DISTANZE PROGRESSIVE PROGETTO					-2.39	-2.00	-1.50	0.00	1.50	2.00	2.67			
QUOTE TERRENO		86.17		86.27		86.22	86.22	86.23			86.05		85.96	85.97
DISTANZE PARZIALI TERRENO	8.48		3.72		3.88	0.57	1.61		9.40		8.89		0.55	2.90
DISTANZE PROGRESSIVE TERRENO		-11.52		-7.80		-3.92	-3.35	-1.74		7.66		16.55		17.10

PROFILO RICUCI  
 SEZIONE 30  
 PROGRESSIVA 435.00

MOVIMENTI DI TERRA	
RONIFICA	0,00 mq
SCOTICO	1,75 mq
GRADONATURE	0,00 mq
SCAVO	0,00 mq
ANTICAPILLARE	0,00 mq
GEOLESSILE	0,00 ml
RILEVATO	1,71 mq
VEGETALE	2,12 ml
SCAVO FOSSI	0,00 mq
DEMOLIZ. PAV. ESISTENTE	0,00 mq

PAVIMENTAZIONI	
USURA	3,00 ml
BINDER	3,00 ml
BASE	3,00 ml
FONDAZIONE	3,00 ml
SUPERCOMPATTATO	0,00 ml

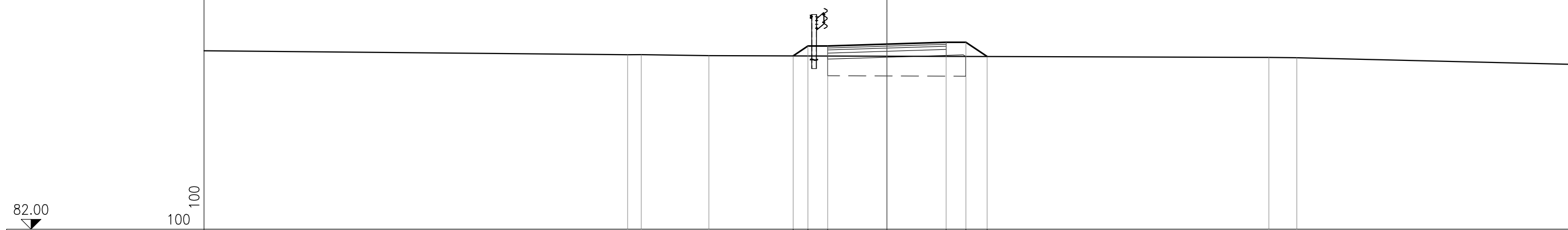


QUOTE PROGETTO					86.23	86.48	86.48		86.53		86.58	86.58	86.22								
DISTANZE PARZIALI PROGETTO					0.38	0.50	1.50		1.50		0.50	0.55									
DISTANZE PROGRESSIVE PROGETTO					-2.38	-2.00	-1.50		0.00		1.50	2.00	2.55								
QUOTE TERRENO		86.33		86.29				86.24						86.20	86.20	86.21	86.21	86.21		86.17	86.17
DISTANZE PARZIALI TERRENO	5.64		5.19				3.06			12.53				1.24	1.40	1.23	0.72		5.05		3.94
DISTANZE PROGRESSIVE TERRENO		-14.36		-9.17			-6.11							6.42	7.66	9.06	10.29	11.01		16.06	16.17

PROFILO RICUCI  
 SEZIONE 31  
 PROGRESSIVA 450.00

MOVIMENTI DI TERRA	
RONIFICA	0,00 mq
SCOTICO	1,75 mq
GRADONATURE	0,00 mq
SCAVO	0,00 mq
ANTICAPILLARE	0,00 mq
GEOLESSILE	0,00 ml
RILEVATO	1,69 mq
VEGETALE	2,10 ml
SCAVO FOSSI	0,00 mq
DEMOLIZ. PAV. ESISTENTE	0,00 mq

PAVIMENTAZIONI	
USURA	3,00 ml
BINDER	3,00 ml
BASE	3,00 ml
FONDAZIONE	3,00 ml
SUPERCOMPATTATO	0,00 ml



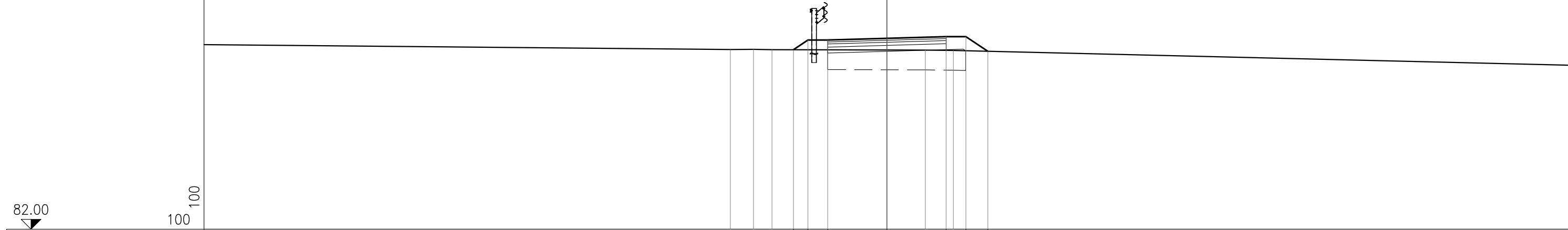
QUOTE PROGETTO				86.39	86.64	86.64	86.69	86.73	86.73	86.37		
DISTANZE PARZIALI PROGETTO				0.38	0.50	1.50	1.50	0.50	0.54			
DISTANZE PROGRESSIVE PROGETTO				-2.38	-2.00	-1.50	0.00	1.50	2.00	2.54		
QUOTE TERRENO				86.42	86.42	86.40				86.35	86.34	
DISTANZE PARZIALI TERRENO	13.43			0.35	1.71					14.18	0.71	9.62
DISTANZE PROGRESSIVE TERRENO				-6.57	-6.22	-4.51				9.67	10.38	



PROFILO RICUCI  
 SEZIONE 32  
 PROGRESSIVA 465.00

MOVIMENTI DI TERRA	
RONIFICA	0,00 mq
SCOTICO	1,75 mq
GRADONATURE	0,00 mq
SCAVO	0,00 mq
ANTICAPILLARE	0,00 mq
GEOTESSILE	0,00 ml
RILEVATO	1,68 mq
VEGETALE	2,11 ml
SCAVO FOSSI	0,00 mq
DEMOLIZ. PAV. ESISTENTE	0,00 mq

PAVIMENTAZIONI	
USURA	3,00 ml
BINDER	3,00 ml
BASE	3,00 ml
FONDAZIONE	3,00 ml
SUPERCOMPATTATO	0,00 ml



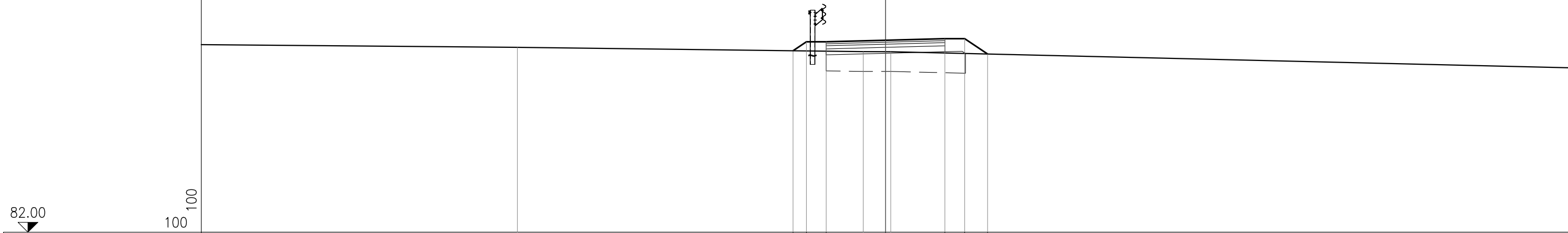
QUOTE PROGETTO				86.55	86.79	86.79	86.83	86.88	86.88	86.51
DISTANZE PARZIALI PROGETTO				0.37	0.50	1.50	1.50	0.50	0.56	
DISTANZE PROGRESSIVE PROGETTO				-2.37	-2.00	-1.50	0.00	1.50	2.00	2.56
QUOTE TERRENO				86.55	86.55	86.55		86.53	86.53	
DISTANZE PARZIALI TERRENO	16.04			0.58	0.47		3.88	0.71		18.32
DISTANZE PROGRESSIVE TERRENO				-3.96	-3.38	-2.91		0.97	1.68	

82.00  
 100  
 100

PROFILO RICUCI  
 SEZIONE 33  
 PROGRESSIVA 480.00

MOVIMENTI DI TERRA	
RONFICA	0,00 mq
SCOTICO	1,76 mq
GRADONATURE	0,00 mq
SCAVO	0,00 mq
ANTICAPILLARE	0,00 mq
GEOLESSILE	0,00 ml
RILEVATO	1,07 mq
VEGETALE	2,10 ml
SCAVO FOSSI	0,00 mq
DEMOLIZ. PAV. ESISTENTE	0,00 mq

PAVIMENTAZIONI	
USURA	3,00 ml
BINDER	3,00 ml
BASE	3,00 ml
FONDAZIONE	3,00 ml
SUPERCOMPATTATO	0,00 ml

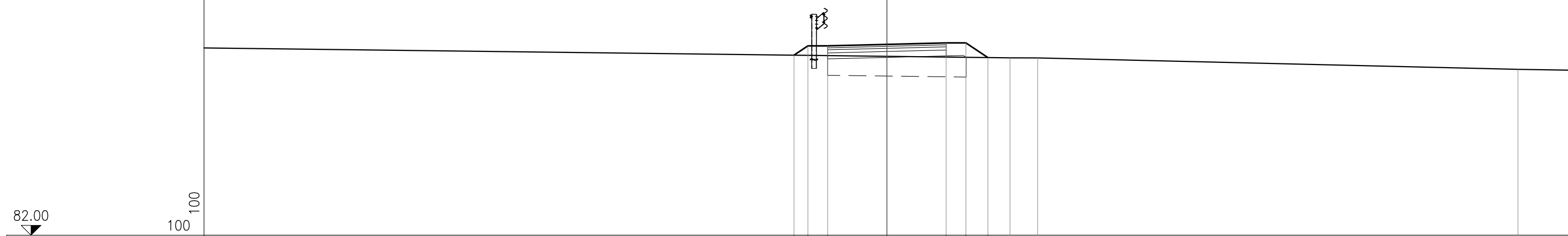


QUOTE PROGETTO		86.59	86.81	86.81	86.85	86.89	86.89	86.51
DISTANZE PARZIALI PROGETTO		0.34	0.50	1.50	1.50	0.50	0.58	
DISTANZE PROGRESSIVE PROGETTO		-2.34	-2.00	-1.50	0.00	1.50	2.00	2.58
QUOTE TERRENO			86.67		86.57	86.56		
DISTANZE PARZIALI TERRENO	10.69			8.75		0.69		19.87
DISTANZE PROGRESSIVE TERRENO		-9.31			-0.56	0.13		

PROFILO RICUCI  
 SEZIONE 34  
 PROGRESSIVA 495.00

MOVIMENTI DI TERRA	
RONIFICA	0,00 mq
SCOTICO	1,75 mq
GRADONATURE	0,00 mq
SCAVO	0,00 mq
ANTICAPILLARE	0,00 mq
GEOTESSILE	0,00 ml
RILEVATO	1,69 mq
VEGETALE	2,10 ml
SCAVO FOSSI	0,00 mq
DEMOLIZ. PAV. ESISTENTE	0,00 mq

PAVIMENTAZIONI	
USURA	3,00 ml
BINDER	3,00 ml
BASE	3,00 ml
FONDAZIONE	3,00 ml
SUPERCOMPATTATO	0,00 ml

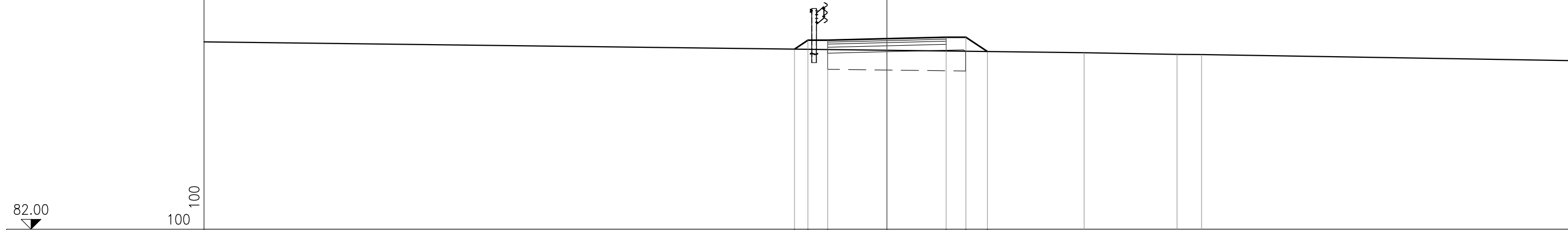


QUOTE PROGETTO		86.56	86.80	86.80	86.84	86.88	86.88	86.50				
DISTANZE PARZIALI PROGETTO		0.36	0.50	1.50	1.50	0.50	0.56					
DISTANZE PROGRESSIVE PROGETTO		-2.36	-2.00	-1.50	0.00	1.50	2.00	2.56				
QUOTE TERRENO								86.50				86.21
DISTANZE PARZIALI TERRENO				23.12				0.70		12.17		4.01
DISTANZE PROGRESSIVE TERRENO								3.12		3.82		15.99

PROFILO RICUCI  
 SEZIONE 35  
 PROGRESSIVA 510.00

MOVIMENTI DI TERRA	
RONIFICA	0,00 mq
SCOTICO	1,75 mq
GRADONATURE	0,00 mq
SCAVO	0,00 mq
ANTICAPILLARE	0,00 mq
GEOLESSILE	0,00 ml
RILEVATO	1,65 mq
VEGETALE	2,07 ml
SCAVO FOSSI	0,00 mq
DEMOLIZ. PAV. ESISTENTE	0,00 mq

PAVIMENTAZIONI	
USURA	3,00 ml
BINDER	3,00 ml
BASE	3,00 ml
FONDAZIONE	3,00 ml
SUPERCOMPATTATO	0,00 ml



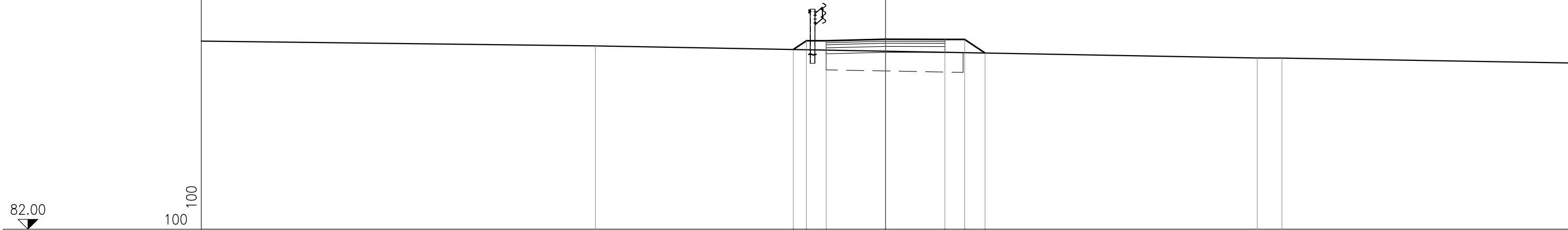
QUOTE PROGETTO		86.56	86.79	86.79	86.82	86.86	86.86	86.50					
DISTANZE PARZIALI PROGETTO		0.34	0.50	1.50	1.50	0.50	0.54						
DISTANZE PROGRESSIVE PROGETTO		-2.34	-2.00	-1.50	0.00	1.50	2.00	2.54					
QUOTE TERRENO									86.47		86.43	86.42	
DISTANZE PARZIALI TERRENO	24.99									2.36	0.62		12.03
DISTANZE PROGRESSIVE TERRENO									4.99		7.35	7.97	

82.00  
 100  
 100

PROFILO RICUCI  
 SEZIONE 36  
 PROGRESSIVA 525.00

MOVIMENTI DI TERRA	
RONIFICA	0,00 mq
SCOTICO	1,73 mq
GRADONATURE	0,00 mq
SCAVO	0,00 mq
ANTICAPILLARE	0,00 mq
GEOLESSILE	0,00 ml
RILEVATO	1,58 mq
VEGETALE	2,02 ml
SCAVO FOSSI	0,00 mq
DEMOLIZ. PAV. ESISTENTE	0,00 mq

PAVIMENTAZIONI	
USURA	3,00 ml
BINDER	3,00 ml
BASE	3,00 ml
FONDAZIONE	3,00 ml
SUPERCOMPATTATO	0,00 ml

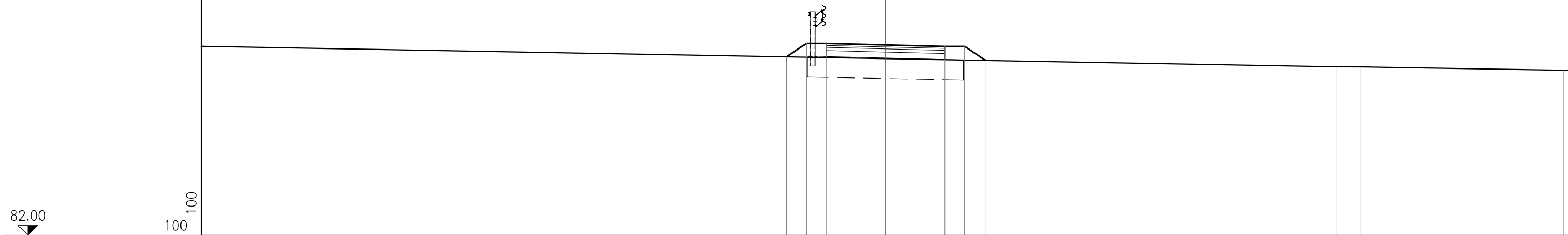


QUOTE PROGETTO		86.55	86.77	86.77	86.81	86.81	86.81	86.46		
DISTANZE PARZIALI PROGETTO		0.33	0.50	1.50	1.50	0.50	0.52			
DISTANZE PROGRESSIVE PROGETTO		-2.33	-2.00	-1.50	0.00	1.50	2.00	2.52		
QUOTE TERRENO			86.64					86.34	86.33	
DISTANZE PARZIALI TERRENO	12.67				16.73			0.62		9.98
DISTANZE PROGRESSIVE TERRENO		-7.33						9.40	10.02	

PROFILO RICUCI  
 SEZIONE 37  
 PROGRESSIVA 540.00

MOVIMENTI DI TERRA	
RONIFICA	0,00 mq
SCOTICO	1,98 mq
GRADONATURE	0,00 mq
SCAVO	0,00 mq
ANTICAPILLARE	0,00 mq
GEOLESSILE	0,00 ml
RILEVATO	2,04 mq
VEGETALE	2,25 ml
SCAVO FOSSI	0,00 mq
DEMOLIZ. PAV. ESISTENTE	0,00 mq

PAVIMENTAZIONI	
USURA	3,00 ml
BINDER	3,00 ml
BASE	3,00 ml
FONDAZIONE	3,00 ml
SUPERCOMPATTATO	0,00 ml

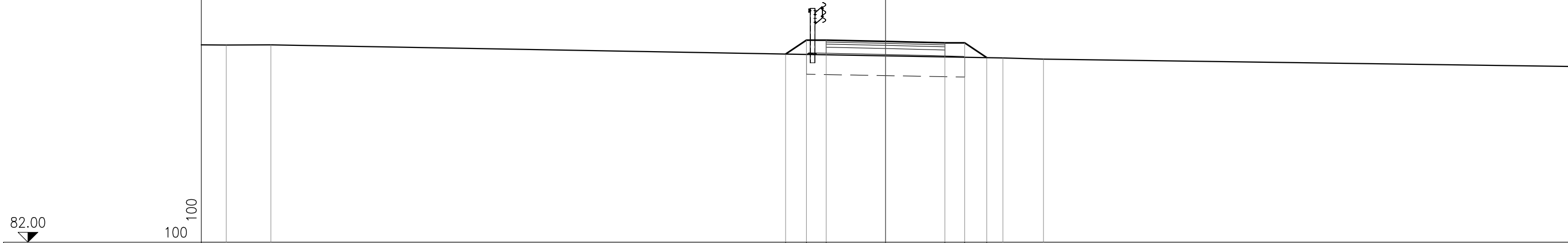


QUOTE PROGETTO	86.50	86.84	86.84	86.80	86.77	86.77	86.41				
DISTANZE PARZIALI PROGETTO	0.51	0.50	1.50	1.50	0.50	0.53					
DISTANZE PROGRESSIVE PROGETTO	-2.51	-2.00	-1.50	0.00	1.50	2.00	2.53				
QUOTE TERRENO								86.25	86.25		86.16
DISTANZE PARZIALI TERRENO	31.39							0.63		5.13	2.85
DISTANZE PROGRESSIVE TERRENO								11.39	12.02		17.15

PROFILO RICUCI  
 SEZIONE 38  
 PROGRESSIVA 555.00

MOVIMENTI DI TERRA	
RONIFICA	0,00 mq
SCOTICO	2,00 mq
GRADONATURE	0,00 mq
SCAVO	0,00 mq
ANTICAPILLARE	0,00 mq
GEOTESSILE	0,00 ml
RILEVATO	2,12 mq
VEGETALE	2,30 ml
SCAVO FOSSI	0,00 mq
DEMOLIZ. PAV. ESISTENTE	0,00 mq

PAVIMENTAZIONI	
USURA	3,00 ml
BINDER	3,00 ml
BASE	3,00 ml
FONDAZIONE	3,00 ml
SUPERCOMPATTATO	0,00 ml

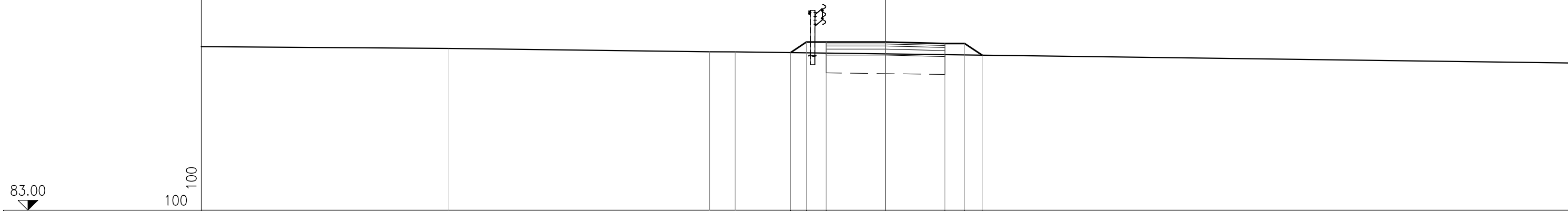


QUOTE PROGETTO						86.75	87.10	87.10		87.07		87.03	87.03	86.66		
DISTANZE PARZIALI PROGETTO							0.53	0.50	1.50		1.50	0.50	0.56			
DISTANZE PROGRESSIVE PROGETTO							-2.53	-2.00	-1.50	0.00		1.50	2.00	2.56		
QUOTE TERRENO		86.97												86.65		86.62
DISTANZE PARZIALI TERRENO	3.33	1.13							18.51					1.02		16.01
DISTANZE PROGRESSIVE TERRENO	-16.67		-15.54											2.97		3.99

PROFILO RICUCI  
 SEZIONE 39  
 PROGRESSIVA 570.00

MOVIMENTI DI TERRA	
RONFICA	0,00 mq
SCOTICO	1,50 mq
GRADONATURE	0,00 mq
SCAVO	0,00 mq
ANTICAPILLARE	0,00 mq
GEOTESSILE	0,00 ml
RILEVATO	1,38 mq
VEGETALE	2,01 ml
SCAVO FOSSI	0,00 mq
DEMOLIZ. PAV. ESISTENTE	0,00 mq

PAVIMENTAZIONI	
USURA	3,00 ml
BINDER	3,00 ml
BASE	3,00 ml
FONDAZIONE	3,00 ml
SUPERCOMPATTATO	0,00 ml



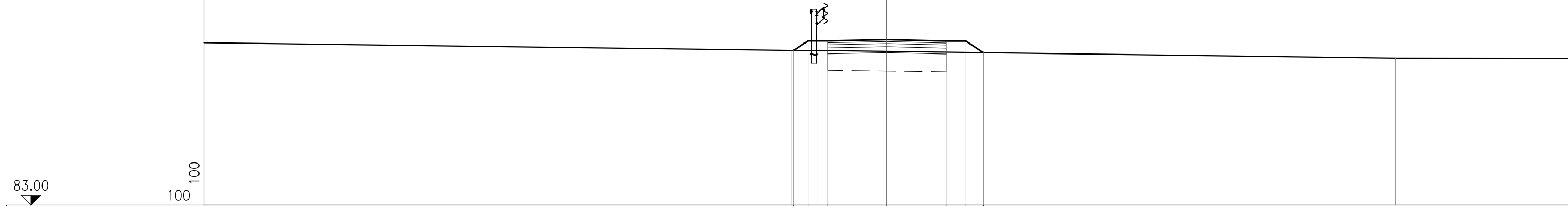
QUOTE PROGETTO						86,98	87,25	87,25	87,25	87,21	87,21	86,92
DISTANZE PARZIALI PROGETTO						0,40	0,50	1,50	1,50	0,50	0,44	
DISTANZE PROGRESSIVE PROGETTO						-2,40	-2,00	-1,50	0,00	1,50	2,00	2,44
QUOTE TERRENO		87,09				87,00	87,00					
DISTANZE PARZIALI TERRENO	8,94		6,61			0,65						23,80
DISTANZE PROGRESSIVE TERRENO		-11,06				-4,45	-3,80					



PROFILO RICUCI  
 SEZIONE 40  
 PROGRESSIVA 585.00

MOVIMENTI DI TERRA	
RONIFICA	0,00 mq
SCOTICO	1,50 mq
GRADONATURE	0,00 mq
SCAVO	0,00 mq
ANTICAPILLARE	0,00 mq
GEOTESSILE	0,00 ml
RILEVATO	1,36 mq
VEGETALE	1,97 ml
SCAVO FOSSI	0,00 mq
DEMOLIZ. PAV. ESISTENTE	0,00 mq

PAVIMENTAZIONI	
USURA	3,00 ml
BINDER	3,00 ml
BASE	3,00 ml
FONDAZIONE	3,00 ml
SUPERCOMPATTATO	0,00 ml



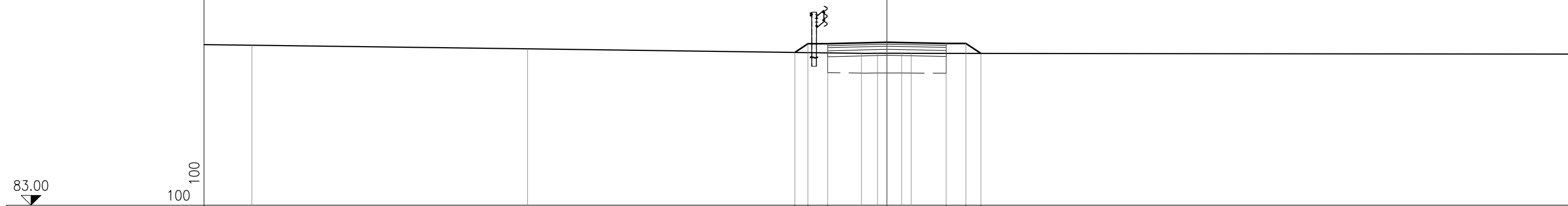
QUOTE PROGETTO		86.93	87.17	87.17	87.20	87.16	87.16	86.87	
DISTANZE PARZIALI PROGETTO		0.36	0.50	1.50	1.50	0.50	0.44		
DISTANZE PROGRESSIVE PROGETTO		-2.36	-2.00	-1.50	0.00	1.50	2.00	2.44	
QUOTE TERRENO		86.93	86.93						86.73
DISTANZE PARZIALI TERRENO	17.58	0.64						14.66	7.12
DISTANZE PROGRESSIVE TERRENO		-2.42	-1.78						12.88

83.00  
 100  
 100

PROFILO RICUCI  
 SEZIONE 41  
 PROGRESSIVA 600.00

MOVIMENTI DI TERRA	
RONIFICA	0,00 mq
SCOTICO	1,50 mq
GRADONATURE	0,00 mq
SCAVO	0,00 mq
ANTICAPILLARE	0,00 mq
GEOLESSILE	0,00 ml
RILEVATO	1,30 mq
VEGETALE	1,86 ml
SCAVO FOSSI	0,00 mq
DEMOLIZ. PAV. ESISTENTE	0,00 mq

PAVIMENTAZIONI	
USURA	3,00 ml
BINDER	3,00 ml
BASE	3,00 ml
FONDAZIONE	3,00 ml
SUPERCOMPATTATO	0,00 ml



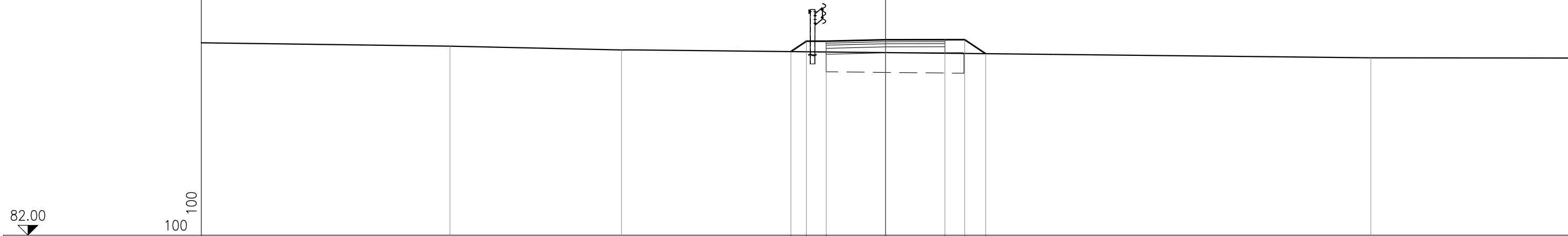
QUOTE PROGETTO				86,88	87,10	87,10		87,13		87,10	87,10	86,85
DISTANZE PARZIALI PROGETTO				0,33	0,50		1,50		1,50	0,50	0,38	
DISTANZE PROGRESSIVE PROGETTO				-2,33	-2,00	-1,50		0,00		1,50	2,00	2,38
QUOTE TERRENO	87,06		86,97					86,85	86,85	86,85	86,85	
DISTANZE PARZIALI TERRENO	3,91	6,99				8,45		0,41	0,61			19,63
DISTANZE PROGRESSIVE TERRENO	-16,09		-9,10					-0,65	-0,24	0,37	0,61	

83.00  
 100  
 100

PROFILO RICUCI  
 SEZIONE 42  
 PROGRESSIVA 615.00

MOVIMENTI DI TERRA	
RONIFICA	0,00 mq
SCOTICO	1,74 mq
GRADONATURE	0,00 mq
SCAVO	0,00 mq
ANTICAPILLARE	0,00 mq
GEOLESSILE	0,00 ml
RILEVATO	1,71 mq
VEGETALE	2,11 ml
SCAVO FOSSI	0,00 mq
DEMOLIZ. PAV. ESISTENTE	0,00 mq

PAVIMENTAZIONI	
USURA	3,00 ml
BINDER	3,00 ml
BASE	3,00 ml
FONDAZIONE	3,00 ml
SUPERCOMPATTATO	0,00 ml



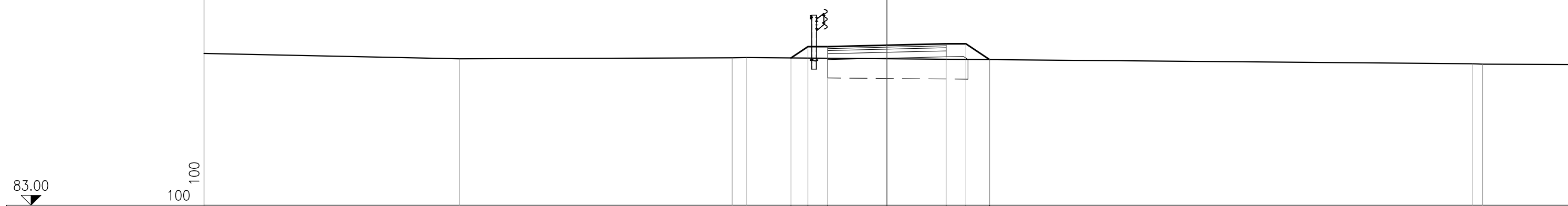
QUOTE PROGETTO				86.64	86.90	86.90	86.93	86.94	86.94	86.98		
DISTANZE PARZIALI PROGETTO				0.39	0.50	1.50	1.50	0.50	0.53			
DISTANZE PROGRESSIVE PROGETTO				-2.39	-2.00	-1.50	0.00	1.50	2.00	2.53		
QUOTE TERRENO		86.77				86.68						86.48
DISTANZE PARZIALI TERRENO	8.99		4.34							18.94		7.73
DISTANZE PROGRESSIVE TERRENO		-11.01				-6.67						12.27

82.00  
 100  
 100

PROFILO RICUCI  
 SEZIONE 43  
 PROGRESSIVA 630.00

MOVIMENTI DI TERRA	
RONIFICA	0,00 mq
SCOTICO	1,78 mq
GRADONATURE	0,00 mq
SCAVO	0,00 mq
ANTICAPILLARE	0,00 mq
GEOLESSILE	0,00 ml
RILEVATO	1,85 mq
VEGETALE	2,24 ml
SCAVO FOSSI	0,00 mq
DEMOLIZ. PAV. ESISTENTE	0,00 mq

PAVIMENTAZIONI	
USURA	3,00 ml
BINDER	3,00 ml
BASE	3,00 ml
FONDAZIONE	3,00 ml
SUPERCOMPATTATO	0,00 ml

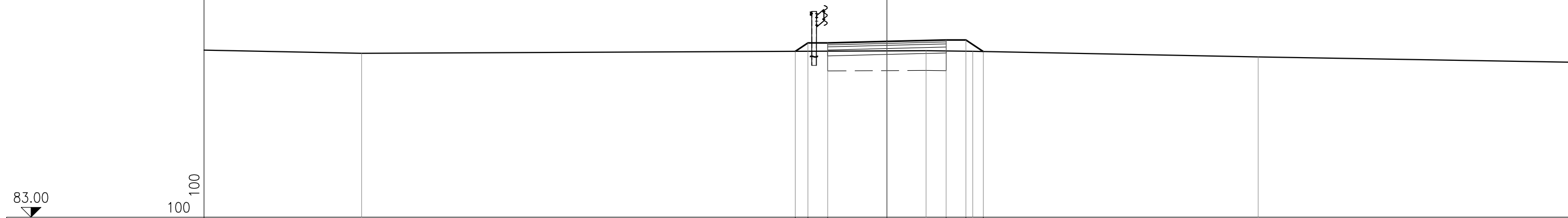


QUOTE PROGETTO				86.74	87.02	87.02		87.06		87.09	87.09	86.69	
DISTANZE PARZIALI PROGETTO				0.43	0.50	1.50		1.50		0.50	0.60		
DISTANZE PROGRESSIVE PROGETTO				-2.43	-2.00	-1.50		0.00		1.50	2.00	2.60	
QUOTE TERRENO		86.71		86.74	86.75							86.59	86.58
DISTANZE PARZIALI TERRENO	9.17		6.91	0.37				18.38					4.07
DISTANZE PROGRESSIVE TERRENO		-10.83		-3.92	-3.55							14.83	15.09

PROFILO RICUCI  
 SEZIONE 44  
 PROGRESSIVA 645.00

MOVIMENTI DI TERRA	
RONIFICA	0,00 mq
SCOTICO	1,50 mq
GRADONATURE	0,00 mq
SCAVO	0,00 mq
ANTICAPILLARE	0,00 mq
GEOLESSILE	0,00 ml
RILEVATO	1,24 mq
VEGETALE	1,92 ml
SCAVO FOSSI	0,00 mq
DEMOLIZ. PAV. ESISTENTE	0,00 mq

PAVIMENTAZIONI	
USURA	3,00 ml
BINDER	3,00 ml
BASE	3,00 ml
FONDAZIONE	3,00 ml
SUPERCOMPATTATO	0,00 ml



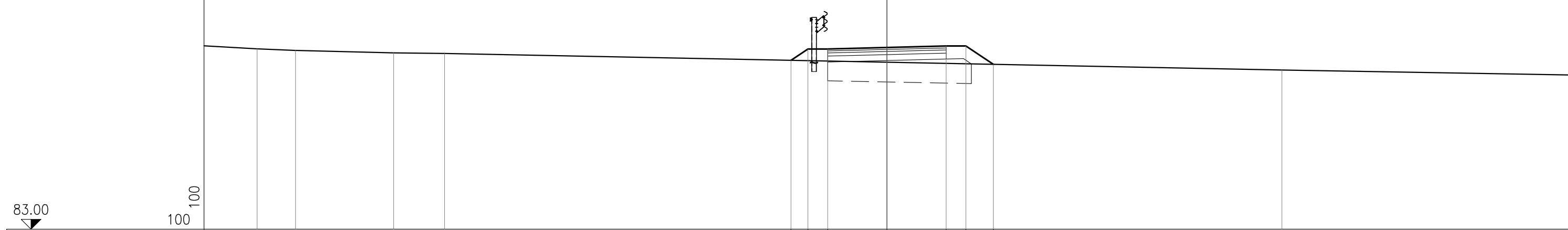
QUOTE PROGETTO		87.21	87.42	87.42	87.46	87.50	87.50	87.20	
DISTANZE PARZIALI PROGETTO		0.32	0.50	1.50	1.50	0.50	0.44		
DISTANZE PROGRESSIVE PROGETTO		-2.32	-2.00	-1.50	0.00	1.50	2.00	2.44	
QUOTE TERRENO	87.16					87.22	87.21		87.07
DISTANZE PARZIALI TERRENO	6.69		14.30			1.19	7.22		8.66
DISTANZE PROGRESSIVE TERRENO	-13.31					0.99	2.18		9.40

83.00  
 100  
 100

PROFILO RICUCI  
 SEZIONE 45  
 PROGRESSIVA 660.00

MOVIMENTI DI TERRA	
RONFICA	0,00 mq
SCOTICO	1,82 mq
GRADONATURE	0,00 mq
SCAVO	0,00 mq
ANTICAPILLARE	0,00 mq
GEOLESSILE	0,00 ml
RILEVATO	2,03 mq
VEGETALE	2,35 ml
SCAVO FOSSI	0,00 mq
DEMOLIZ. PAV. ESISTENTE	0,00 mq

PAVIMENTAZIONI	
USURA	3,00 ml
BINDER	3,00 ml
BASE	3,00 ml
FONDAZIONE	3,00 ml
SUPERCOMPATTATO	0,00 ml



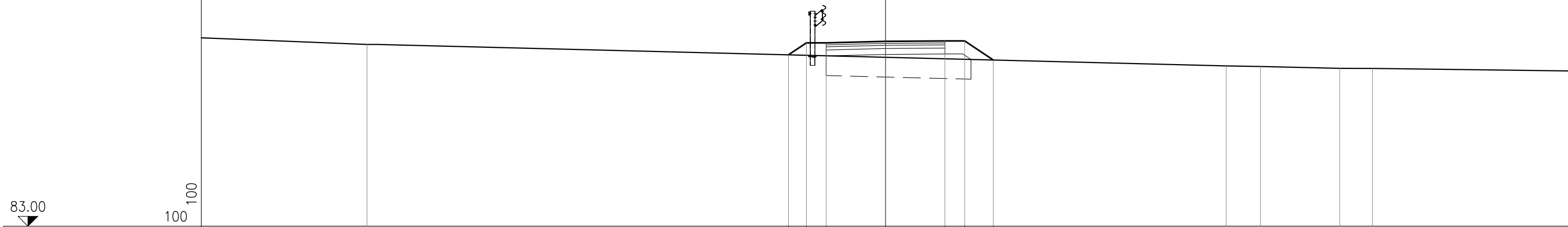
QUOTE PROGETTO											
DISTANZE PARZIALI PROGETTO											
DISTANZE PROGRESSIVE PROGETTO											
QUOTE TERRENO	87,57	87,53	87,47	87,45							87,03
DISTANZE PARZIALI TERRENO	2,18	0,97	2,48	1,29							9,99
DISTANZE PROGRESSIVE TERRENO	-15,95	-14,98	-12,50	-11,21							10,01

87,28	87,56	87,56	87,60	87,64	87,64	87,18
0,43	0,50	1,50	1,50	0,50	0,70	
-2,43	-2,00	-1,50	0,00	1,50	2,00	2,70

PROFILO RICUCI  
 SEZIONE 46  
 PROGRESSIVA 675.00

MOVIMENTI DI TERRA	
RONIFICA	0,00 mq
SCOTICO	1,83 mq
GRADONATURE	0,00 mq
SCAVO	0,00 mq
ANTICAPILLARE	0,00 mq
GEOTESSILE	0,00 ml
RILEVATO	2,10 mq
VEGETALE	2,42 ml
SCAVO FOSSI	0,00 mq
DEMOLIZ. PAV. ESISTENTE	0,00 mq

PAVIMENTAZIONI	
USURA	3,00 ml
BINDER	3,00 ml
BASE	3,00 ml
FONDAZIONE	3,00 ml
SUPERCOMPATTATO	0,00 ml

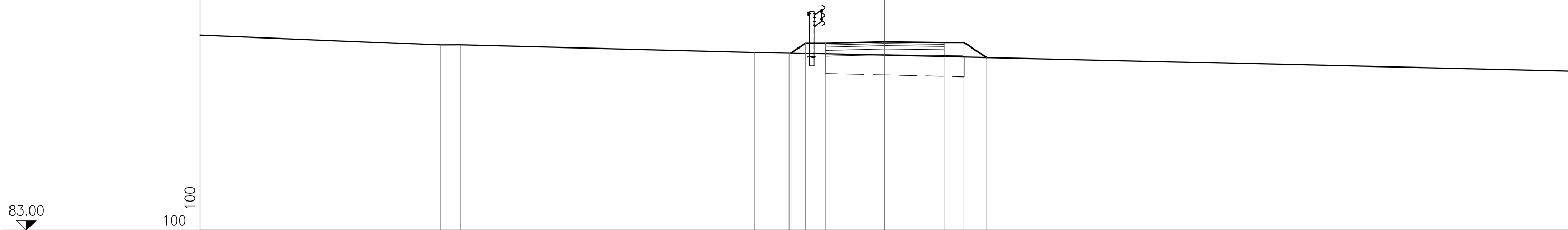


QUOTE PROGETTO		87.34	87.64	87.64	87.68	87.68	87.68	87.21						
DISTANZE PARZIALI PROGETTO		0.45	0.50	1.50	1.50	0.50	0.72							
DISTANZE PROGRESSIVE PROGETTO		-2.45	-2.00	-1.50	0.00	1.50	2.00	2.72						
QUOTE TERRENO			87.60							87.06	87.04		87.00	86.99
DISTANZE PARZIALI TERRENO	6.89			21.72						0.87	2.00	0.83		7.69
DISTANZE PROGRESSIVE TERRENO		-13.11								8.61	9.48		11.48	12.31


PROFILO RICUCI  
 SEZIONE 47  
 PROGRESSIVA 690.00

MOVIMENTI DI TERRA	
RONFICA	0,00 mq
SCOTICO	1,75 mq
GRADONATURE	0,00 mq
SCAVO	0,00 mq
ANTICAPILLARE	0,00 mq
GEOTESSILE	0,00 ml
RILEVATO	1,76 mq
VEGETALE	2,13 ml
SCAVO FOSSI	0,00 mq
DEMOLIZ. PAV. ESISTENTE	0,00 mq

PAVIMENTAZIONI	
USURA	3,00 ml
BINDER	3,00 ml
BASE	3,00 ml
FONDAZIONE	3,00 ml
SUPERCOMPATTATO	0,00 ml



QUOTE PROGETTO						87,47	87,72	87,72		87,75		87,73	87,73	87,35
DISTANZE PARZIALI PROGETTO							0,37	0,50	1,50	1,50		0,50	0,57	
DISTANZE PROGRESSIVE PROGETTO							-2,37	-2,00	-1,50	0,00		1,50	2,00	2,57
QUOTE TERRENO						87,48	87,47							
DISTANZE PARZIALI TERRENO	8,78	0,50		7,43		0,87								22,42
DISTANZE PROGRESSIVE TERRENO		-11,22	-10,72			-3,29	-2,42							

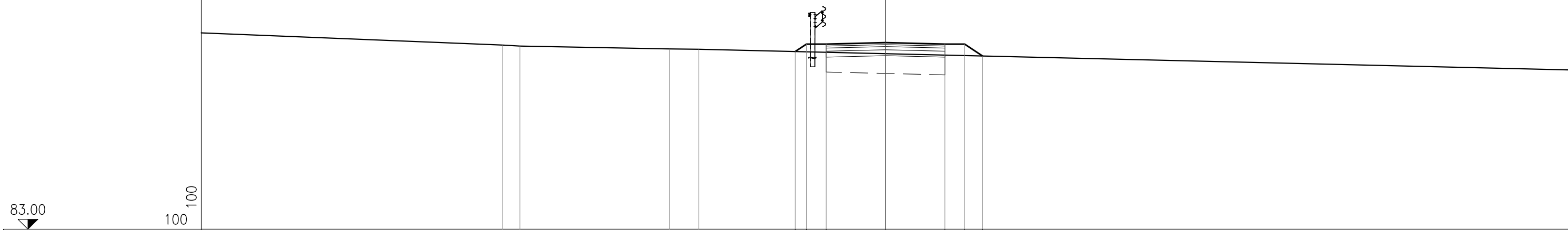




PROFILO RICUCI  
 SEZIONE 48  
 PROGRESSIVA 705.00

MOVIMENTI DI TERRA	
RONIFICA	0,00 mq
SCOTICO	1,50 mq
GRADONATURE	0,00 mq
SCAVO	0,00 mq
ANTICAPILLARE	0,00 mq
GEOLESSILE	0,00 ml
RILEVATO	1,30 mq
VEGETALE	1,88 ml
SCAVO FOSSI	0,00 mq
DEMOLIZ. PAV. ESISTENTE	0,00 mq

PAVIMENTAZIONI	
USURA	3,00 ml
BINDER	3,00 ml
BASE	3,00 ml
FONDAZIONE	3,00 ml
SUPERCOMPATTATO	0,00 ml

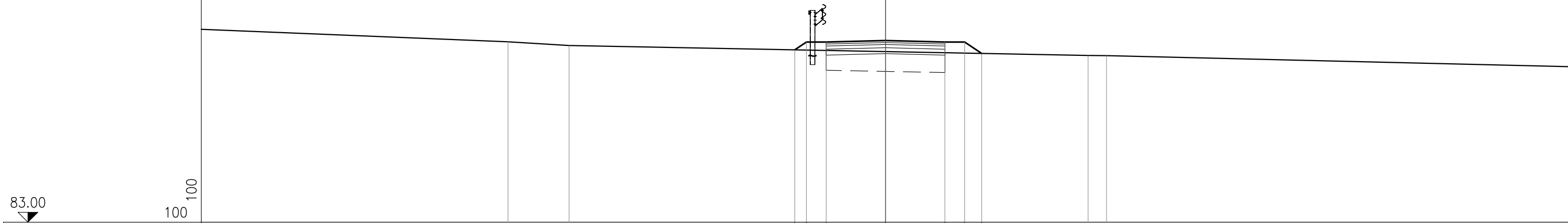


QUOTE PROGETTO					87,50	87,69	87,69	87,72	87,69	87,69	87,39
DISTANZE PARZIALI PROGETTO					0,28	0,50	1,50	1,50	0,50	0,45	
DISTANZE PROGRESSIVE PROGETTO					-2,28	-2,00	-1,50	0,00	1,50	2,00	2,45
QUOTE TERRENO						87,66	87,64		87,56	87,56	
DISTANZE PARZIALI TERRENO	10,31					0,45	3,77		0,75		24,72
DISTANZE PROGRESSIVE TERRENO						-9,69	-9,24		-5,47	-4,72	

PROFILO RICUCI  
 SEZIONE 49  
 PROGRESSIVA 720.00

MOVIMENTI DI TERRA	
RONFICA	0,00 mq
SCOTICO	1,50 mq
GRADONATURE	0,00 mq
SCAVO	0,00 mq
ANTICAPILLARE	0,00 mq
GEOLESSILE	0,00 ml
RILEVATO	1,29 mq
VEGETALE	1,87 ml
SCAVO FOSSI	0,00 mq
DEMOLIZ. PAV. ESISTENTE	0,00 mq

PAVIMENTAZIONI	
USURA	3,00 ml
BINDER	3,00 ml
BASE	3,00 ml
FONDAZIONE	3,00 ml
SUPERCOMPATTATO	0,00 ml

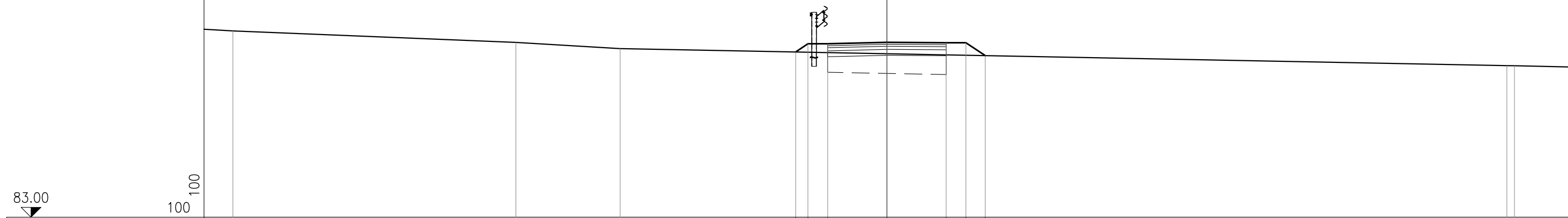


QUOTE PROGETTO				87.35	87.54	87.54	87.56	87.54	87.54	87.26		
DISTANZE PARZIALI PROGETTO				0.29	0.50	1.50	1.50	0.50	0.43			
DISTANZE PROGRESSIVE PROGETTO				-2.29	-2.00	-1.50	0.00	1.50	2.00	2.43		
QUOTE TERRENO		87.55	87.46								87.21	87.20
DISTANZE PARZIALI TERRENO	10.46		1.54			13.12					0.47	14.41
DISTANZE PROGRESSIVE TERRENO		-9.54	-8.00								5.12	5.59

PROFILO RICUCI  
 SEZIONE 50  
 PROGRESSIVA 735.00

MOVIMENTI DI TERRA	
RONIFICA	0,00 mq
SCOTICO	1,50 mq
GRADONATURE	0,00 mq
SCAVO	0,00 mq
ANTICAPILLARE	0,00 mq
GEOLESSILE	0,00 ml
RILEVATO	1,34 mq
VEGETALE	1,96 ml
SCAVO FOSSI	0,00 mq
DEMOLIZ. PAV. ESISTENTE	0,00 mq

PAVIMENTAZIONI	
USURA	3,00 ml
BINDER	3,00 ml
BASE	3,00 ml
FONDAZIONE	3,00 ml
SUPERCOMPATTATO	0,00 ml

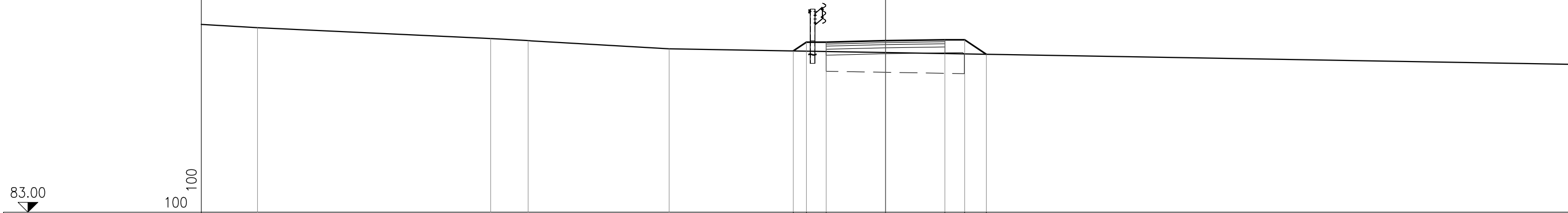


QUOTE PROGETTO				87.19	87.40	87.40	87.44	87.43	87.43	87.10			
DISTANZE PARZIALI PROGETTO				0.31	0.50	1.50	1.50	0.50	0.49				
DISTANZE PROGRESSIVE PROGETTO				-2.31	-2.00	-1.50	0.00	1.50	2.00	2.49			
QUOTE TERRENO	87.73		87.44		87.28							86.85	86.84
DISTANZE PARZIALI TERRENO	3.43	7.17		2.64				22.47					4.29
DISTANZE PROGRESSIVE TERRENO	-16.57		-9.40		-6.76							15.71	15.90

PROFILO RICUCI  
 SEZIONE 51  
 PROGRESSIVA 750.00

MOVIMENTI DI TERRA	
RONFICA	0,00 mq
SCOTICO	1,75 mq
GRADONATURE	0,00 mq
SCAVO	0,00 mq
ANTICAPILLARE	0,00 mq
GEOLESSILE	0,00 ml
RILEVATO	1,66 mq
VEGETALE	2,06 ml
SCAVO FOSSI	0,00 mq
DEMOLIZ. PAV. ESISTENTE	0,00 mq

PAVIMENTAZIONI	
USURA	3,00 ml
BINDER	3,00 ml
BASE	3,00 ml
FONDAZIONE	3,00 ml
SUPERCOMPATTATO	0,00 ml

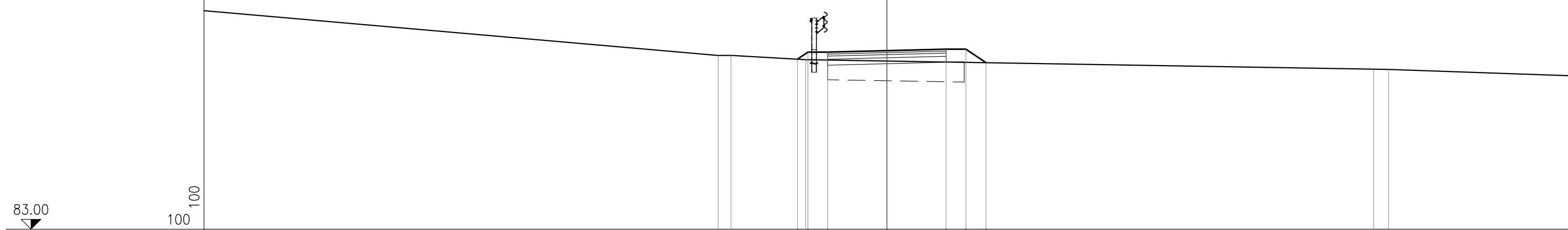


QUOTE PROGETTO					87,08	87,30	87,30	87,34	87,36	87,36	86,99
DISTANZE PARZIALI PROGETTO					0,33	0,50	1,50	1,50	0,50	0,55	
DISTANZE PROGRESSIVE PROGETTO					-2,33	-2,00	-1,50	0,00	1,50	2,00	2,55
QUOTE TERRENO	87,66		87,39	87,34			87,13				
DISTANZE PARZIALI TERRENO	3,08	5,90	0,95	3,56							25,47
DISTANZE PROGRESSIVE TERRENO	-15,88		-9,98	-9,03			-5,47				

PROFILO RICUCI  
 SEZIONE 52  
 PROGRESSIVA 765.00

MOVIMENTI DI TERRA	
RONIFICA	0,00 mq
SCOTICO	1,73 mq
GRADONATURE	0,00 mq
SCAVO	0,00 mq
ANTICAPILLARE	0,00 mq
GEOLESSILE	0,00 ml
RILEVATO	1,53 mq
VEGETALE	1,94 ml
SCAVO FOSSI	0,00 mq
DEMOLIZ. PAV. ESISTENTE	0,00 mq

PAVIMENTAZIONI	
USURA	3,00 ml
BINDER	3,00 ml
BASE	3,00 ml
FONDAZIONE	3,00 ml
SUPERCOMPATTATO	0,00 ml

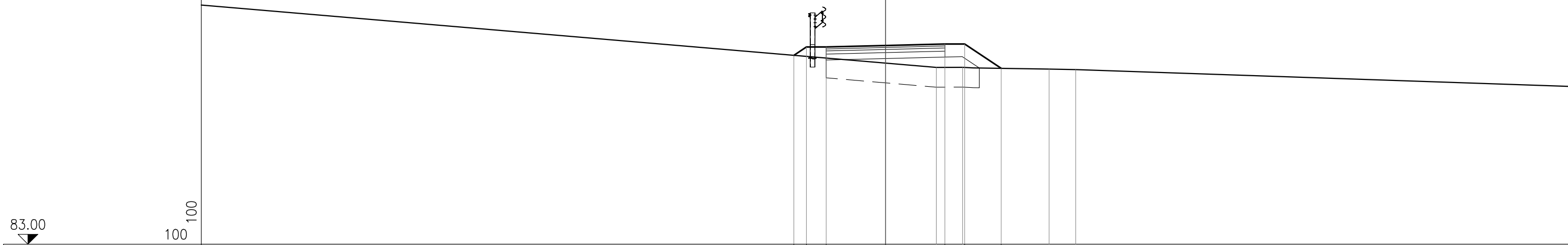


QUOTE PROGETTO				87,31	87,48	87,48		87,52		87,56	87,56	87,22		
DISTANZE PARZIALI PROGETTO				0,27	0,50	1,50		1,50		0,50	0,51			
DISTANZE PROGRESSIVE PROGETTO				-2,27	-2,00	-1,50		0,00		1,50	2,00	2,51		
QUOTE TERRENO			87,40	87,40	87,29							87,05	87,05	
DISTANZE PARZIALI TERRENO	15,73		0,32	1,89				14,39				0,38	7,29	
DISTANZE PROGRESSIVE TERRENO			-4,27	-3,95	-2,06							12,33	12,71	

PROFILO RICUCI  
 SEZIONE 53  
 PROGRESSIVA 780.00

MOVIMENTI DI TERRA	
RONIFICA	0,00 mq
SCOTICO	1,94 mq
GRADONATURE	0,00 mq
SCAVO	0,00 mq
ANTICAPILLARE	0,00 mq
GEOLESSILE	0,00 ml
RILEVATO	2,46 mq
VEGETALE	2,49 ml
SCAVO FOSSI	0,00 mq
DEMOLIZ. PAV. ESISTENTE	0,00 mq

PAVIMENTAZIONI	
USURA	3,00 ml
BINDER	3,00 ml
BASE	3,00 ml
FONDAZIONE	3,00 ml
SUPERCOMPATTATO	0,00 ml

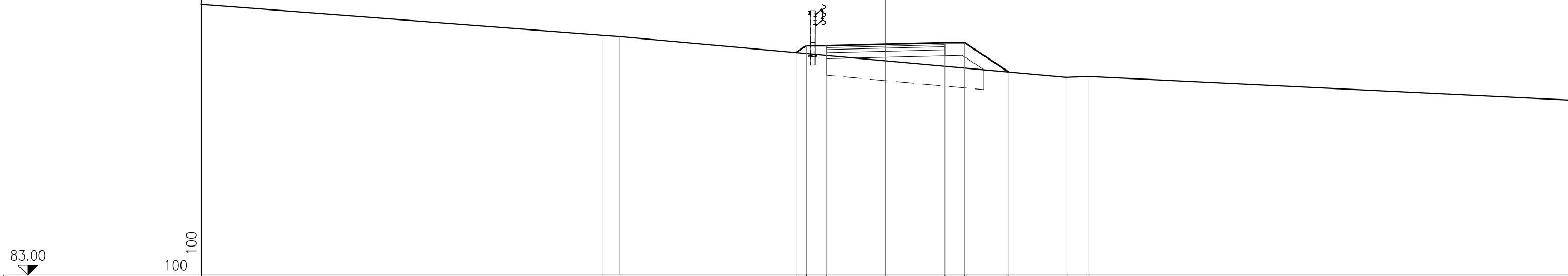


QUOTE PROGETTO		87,78	87,99	87,99	88,03	88,06	88,06	87,45		
DISTANZE PARZIALI PROGETTO		0,32	0,50	1,50	1,50	0,50	0,92			
DISTANZE PROGRESSIVE PROGETTO		-2,32	-2,00	-1,50	0,00	1,50	2,00	2,92		
QUOTE TERRENO						87,47	87,47	87,43	87,42	
DISTANZE PARZIALI TERRENO			21,28			0,67	2,19	0,67	15,19	
DISTANZE PROGRESSIVE TERRENO						1,28	1,95	4,14	4,81	

PROFILO RICUCI  
 SEZIONE 54  
 PROGRESSIVA 795.00

MOVIMENTI DI TERRA	
RONIFICA	0,00 mq
SCOTICO	1,99 mq
GRADONATURE	0,00 mq
SCAVO	0,00 mq
ANTICAPILLARE	0,00 mq
GEOLESSILE	0,00 ml
RILEVATO	2,49 mq
VEGETALE	2,66 ml
SCAVO FOSSI	0,00 mq
DEMOLIZ. PAV. ESISTENTE	0,00 mq

PAVIMENTAZIONI	
USURA	3,00 ml
BINDER	3,00 ml
BASE	3,00 ml
FONDAZIONE	3,00 ml
SUPERCOMPATTATO	0,00 ml



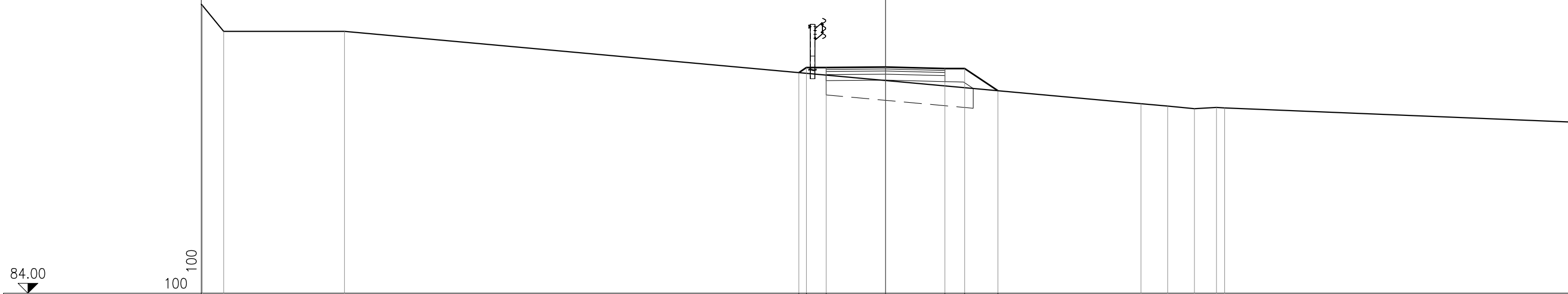
QUOTE PROGETTO		88.62	88.80	88.80	88.83	88.87	88.87	88.13	
DISTANZE PARZIALI PROGETTO		0.27	0.50	1.50	1.50	0.50	1.12		
DISTANZE PROGRESSIVE PROGETTO		-2.27	-2.00	-1.50	0.00	1.50	2.00	3.12	
QUOTE TERRENO			89.06	89.02				88.00	88.02
DISTANZE PARZIALI TERRENO	12.84		0.44		11.28			0.58	14.86
DISTANZE PROGRESSIVE TERRENO		-7.16	-6.72					4.56	5.14

83.00  
 100  
 100

PROFILO RICUCI  
 SEZIONE 55  
 PROGRESSIVA 810.00

MOVIMENTI DI TERRA	
RONIFICA	0,00 mq
SCOTICO	1,86 mq
GRADONATURE	0,00 mq
SCAVO	0,00 mq
ANTICAPILLARE	0,00 mq
GEOTESSILE	0,00 ml
RILEVATO	1,93 mq
VEGETALE	2,24 ml
SCAVO FOSSI	0,00 mq
DEMOLIZ. PAV. ESISTENTE	0,00 mq

PAVIMENTAZIONI	
USURA	3,00 ml
BINDER	3,00 ml
BASE	3,00 ml
FONDAZIONE	3,00 ml
SUPERCOMPATTATO	0,00 ml



QUOTE PROGETTO						89.57	89.70	89.70		89.71		89.67	89.67	89.11					
DISTANZE PARZIALI PROGETTO						0.19	0.50	1.50		1.50		0.50	0.84						
DISTANZE PROGRESSIVE PROGETTO						-2.19	-2.00	-1.50		0.00		1.50	2.00	2.84					
QUOTE TERRENO	91.26	90.61		90.61											88.78	88.72	88.66	88.69	88.68
DISTANZE PARZIALI TERRENO	1.07	0.54	3.05		20.14										0.67	0.68	0.56		11.63
DISTANZE PROGRESSIVE TERRENO	-17.27	-16.73		-13.68											6.46	7.13	7.81	8.37	8.37

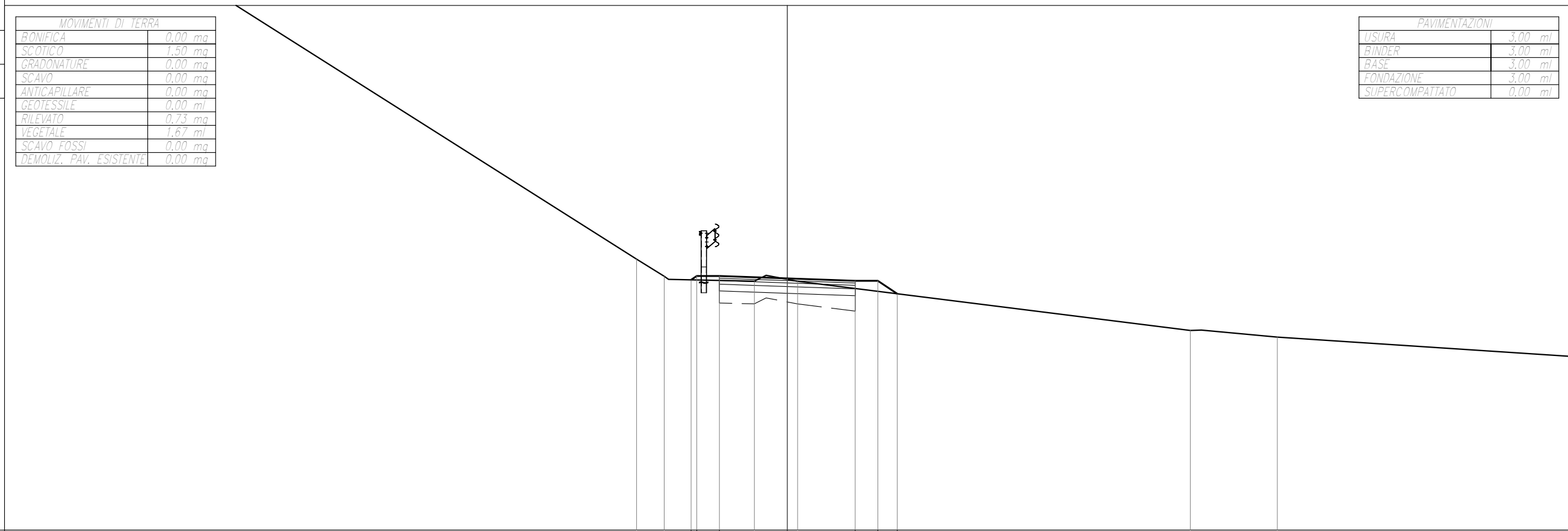


PROFILO RICUCI  
 SEZIONE 56  
 PROGRESSIVA 825.00

MOVIMENTI DI TERRA	
RONIFICA	0,00 mq
SCOTICO	1,50 mq
GRADONATURE	0,00 mq
SCAVO	0,00 mq
ANTICAPILLARE	0,00 mq
GEOLESSILE	0,00 ml
RILEVATO	0,73 mq
VEGETALE	1,67 ml
SCAVO FOSSI	0,00 mq
DEMOLIZ. PAV. ESISTENTE	0,00 mq

PAVIMENTAZIONI	
USURA	3,00 ml
BINDER	3,00 ml
BASE	3,00 ml
FONDAZIONE	3,00 ml
SUPERCOMPATTATO	0,00 ml

85.00  
 100  
 100



QUOTE PROGETTO

DISTANZE PARZIALI PROGETTO

DISTANZE PROGRESSIVE PROGETTO

QUOTE TERRENO

DISTANZE PARZIALI TERRENO

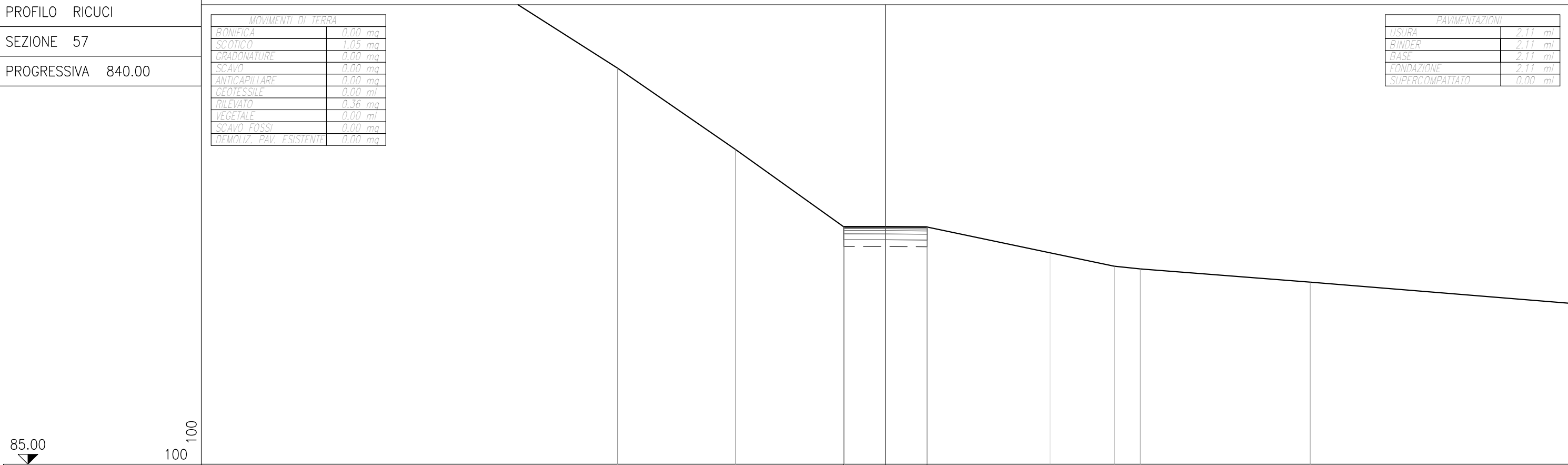
DISTANZE PROGRESSIVE TERRENO

90.53 90.62 90.62 90.57 90.51 90.51 90.23	0.13 0.50 1.50 1.50 0.50 0.43	-2.13 -2.00 -1.50 0.00 1.50 2.00 2.43	90.99 90.61 90.50 90.50 89.41 89.27	0.61 1.99 0.96 8.68 1.92 9.17	-3.33 -2.72 -0.73 0.23 8.91 10.83
---	--	---	--	--	--

PROFILO RICUCI  
 SEZIONE 57  
 PROGRESSIVA 840.00

MOVIMENTI DI TERRA	
RONIFICA	0,00 mq
SCOTICO	1,05 mq
GRADONATURE	0,00 mq
SCAVO	0,00 mq
ANTICAPILLARE	0,00 mq
GEOTESSILE	0,00 ml
RILEVATO	0,36 mq
VEGETALE	0,00 ml
SCAVO FOSSI	0,00 mq
DEMOLIZ. PAV. ESISTENTE	0,00 mq

PAVIMENTAZIONI	
USURA	2,11 ml
BINDER	2,11 ml
BASE	2,11 ml
FONDAZIONE	2,11 ml
SUPERCOMPATTATO	0,00 ml



QUOTE PROGETTO				91.00	91.00	90.99												
DISTANZE PARZIALI PROGETTO					1.06	1.05												
DISTANZE PROGRESSIVE PROGETTO					-1.06	0.00	1.05											
QUOTE TERRENO			95.00		92.95		90.99		90.99		90.34		90.00		89.93			89.60
DISTANZE PARZIALI TERRENO				2.99		2.74		2.10		3.11		1.62		0.66		4.29		9.27
DISTANZE PROGRESSIVE TERRENO			-6.78		-3.79		-1.05		1.05		4.16		5.78		6.44			10.73