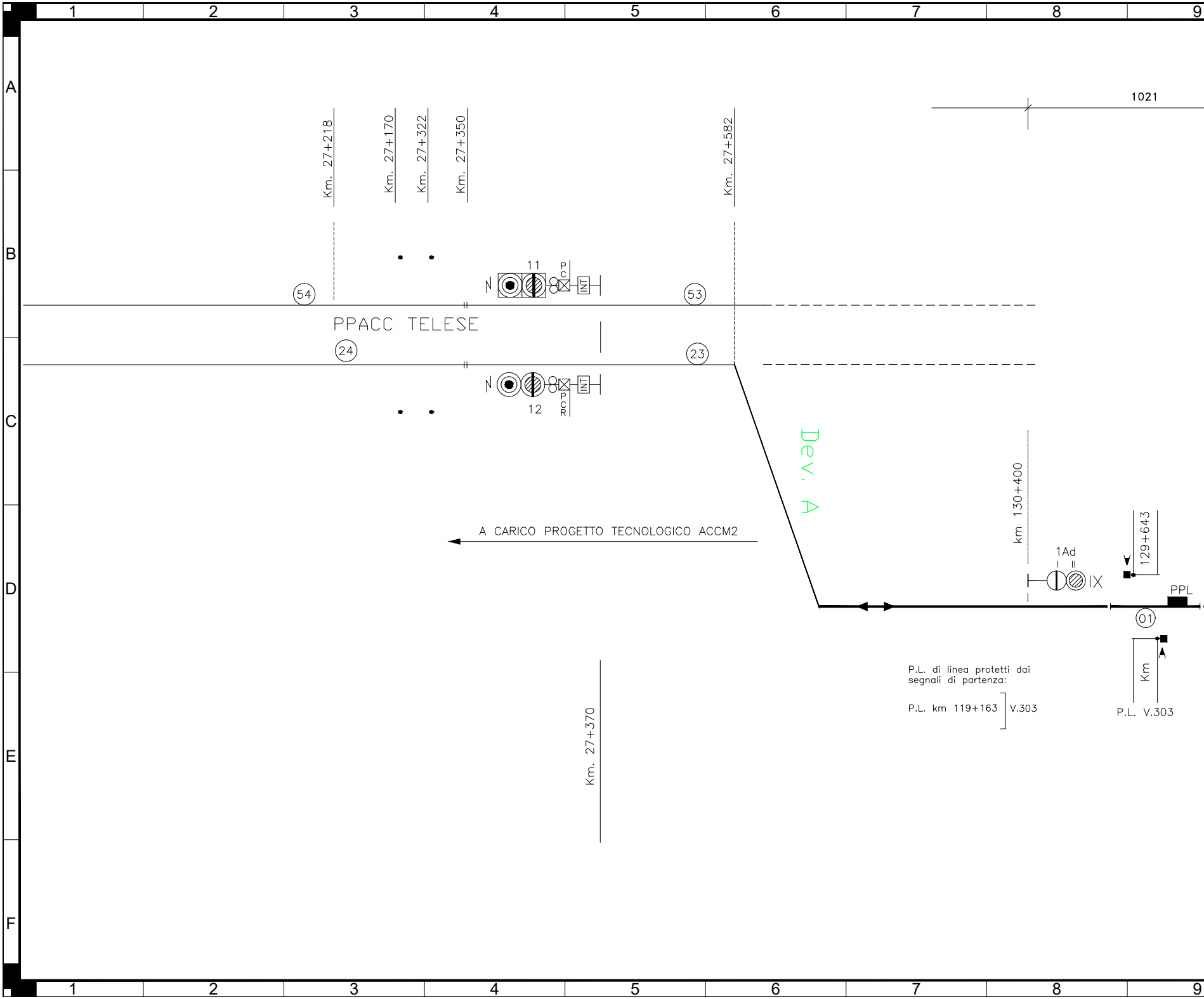
1
2
3
4
5
6
7
8
9
A
B
C
D
E
F
1021
Km. 27+218
Km. 27+170
Km. 27+322
Km. 27+350
Km. 27+582
11
P C
INT
54
53
PPACC TELESE
24
23
INT
P C R
12
Dev. A
A CARICO PROGETTO TECNOLOGICO ACCM2
km 130+400
129+643
1Ad
I II
IX
PPL
01
Km
P.L. di linea protetti dai segnali di partenza:
P.L. km 119+163
V.303
P.L. V.303
Km. 27+370

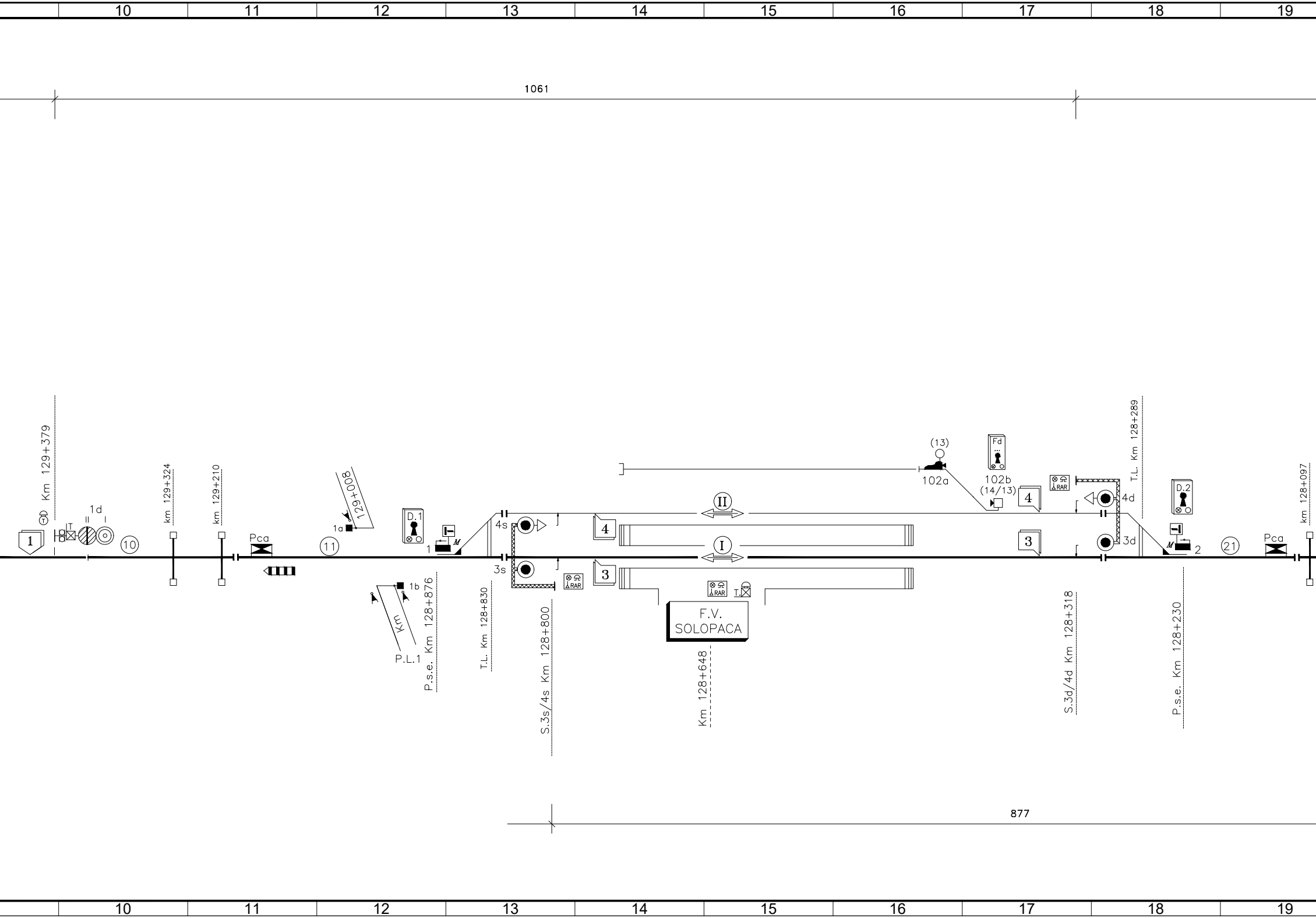
10
11
12
13
14
15
16
17
18
19
1061
Km 129+379
1
1d
T
10
km 129+324
km 129+210
Pca
11
1a
129+008
D.1
1
M
1b
Km
P.L.1
P.s.e. Km 128+876
T.L. Km 128+830
4s
3s
S.3s/4s Km 128+800
4
3
RAR
II
I
F.V.
SOLOPACA
Km 128+648
RAR
T.
(13)
102a
Fd
102b
(14/13)
4
3
RAR
4d
3d
T.L. Km 128+289
S.3d/4d Km 128+318
D.2
M
2
P.s.e. Km 128+230
21
Pca
km 128+097
877

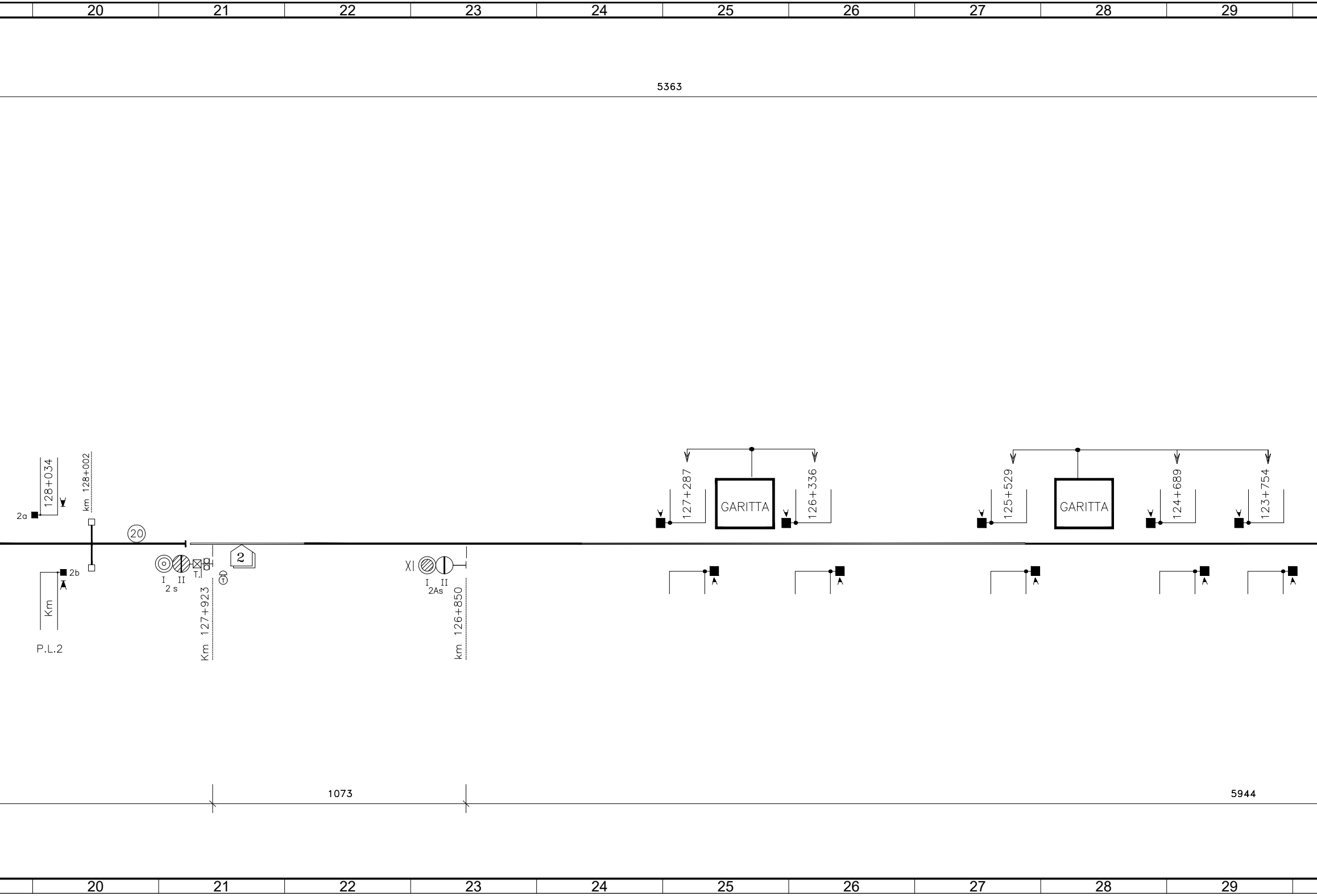
20
21
22
23
24
25
26
27
28
29
5363
128+034
km 128+002
2a
2b
⑳
Km
P.L.2
I
II
2 s
T.
2
Km 127+923
XI
I
II
2As
km 126+850
127+287
GARITTA
126+336
125+529
GARITTA
124+689
123+754
1073
5944
20
21
22
23
24
25
26
27
28
29

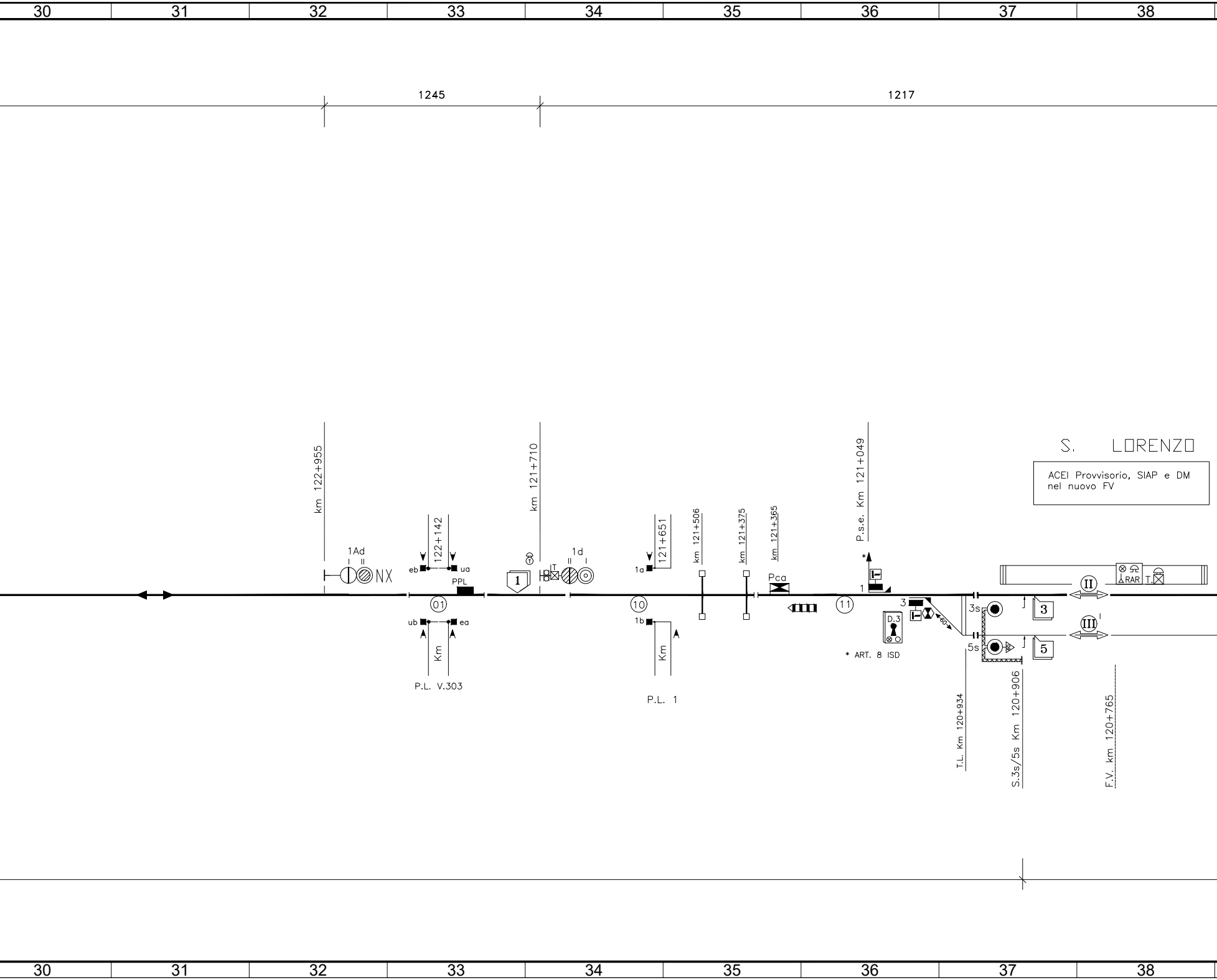
30
31
32
33
34
35
36
37
38
1245
1217
S. LORENZO
ACEI Provvisorio, SIAP e DM nel nuovo FV
km 122+955
km 121+710
P.s.e. Km 121+049
1Ad
NX
122+142
eb
ua
PPL
ub
ea
Km
P.L. V.303
01
1
1d
T
121+651
1a
1b
P.L. 1
10
km 121+506
km 121+375
km 121+365
Pca
11
1
3
D.3
60
* ART. 8 ISD
3s
5s
3
5
II
III
RAR
T.
T.L. Km 120+934
S.3s/5s Km 120+906
F.V. km 120+765

TUTTE LE POSE SONO A CARICO DI ALTRO PROGETTO

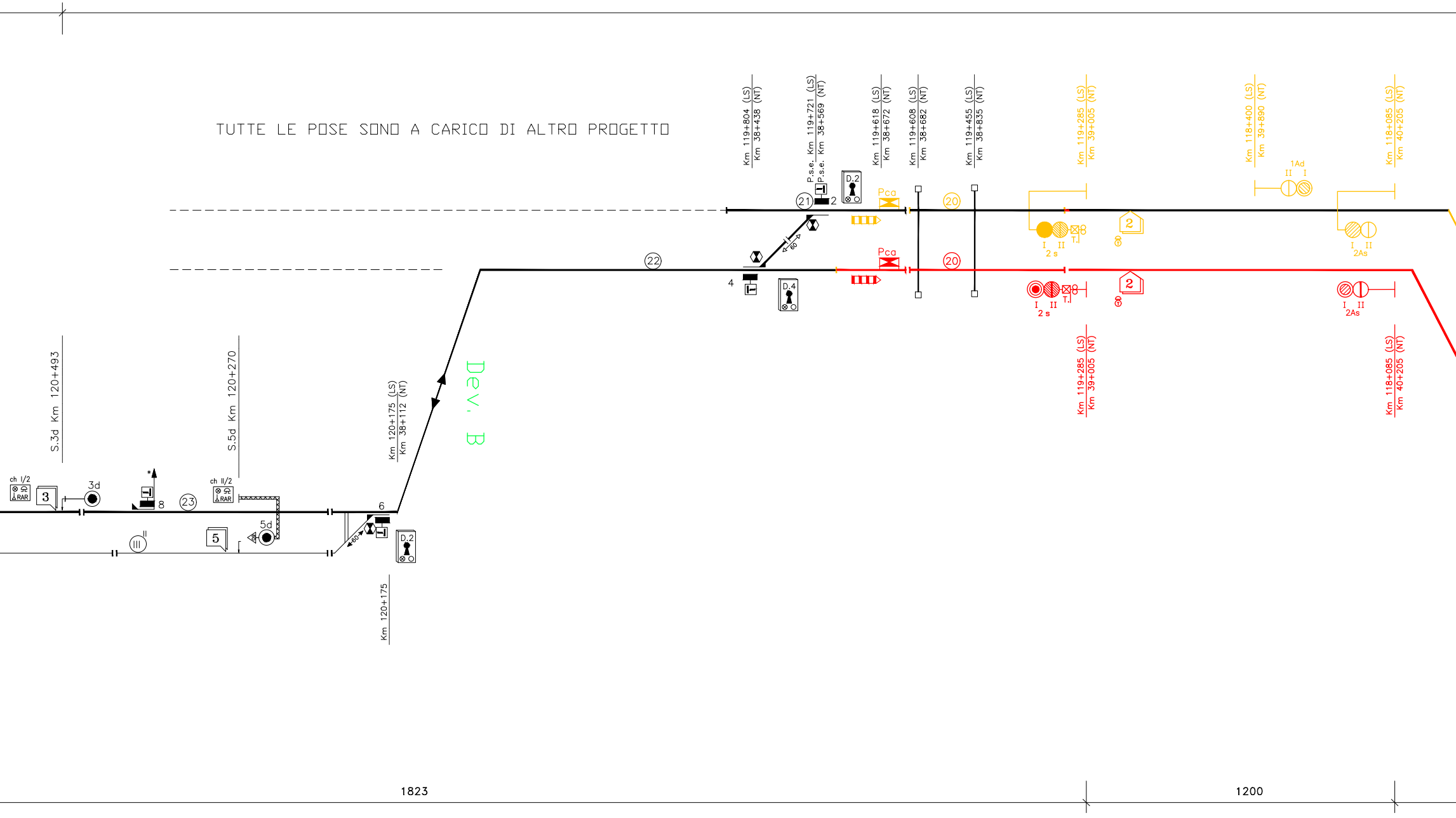
Km 119+804 (LS)
Km 38+438 (NT)
P.s.e. Km 119+721 (LS)
P.s.e. Km 38+569 (NT)
Km 119+618 (LS)
Km 38+672 (NT)
Km 119+608 (LS)
Km 38+682 (NT)
Km 119+455 (LS)
Km 38+835 (NT)
Km 119+285 (LS)
Km 39+005 (NT)
Km 118+400 (LS)
Km 39+890 (NT)
Km 118+085 (LS)
Km 40+205 (NT)
D.2
21
2
Pca
20
1Ad
II I
I II
2 s
T.
2
I II
2As
22
4
D.4
60
Pca
20
I II
2 s
T.
2
I II
2As
Km 119+285 (LS)
Km 39+005 (NT)
Km 118+085 (LS)
Km 40+205 (NT)
Dev. B
S.3d Km 120+493
S.5d Km 120+270
Km 120+175 (LS)
Km 38+112 (NT)
ch I/2
RAR
3
3d
*
8
23
ch II/2
RAR
6
III
5
5d
60
D.2
Km 120+175
1823
1200

NOTA: TUTTE LE KM DEL
NUOVO TRACCIATO SONO
INDICATE RISPETTO A PM
MADDALONI. LE KM SULLA
LINEA STORICA SONO
QUELLE ESISTENTI

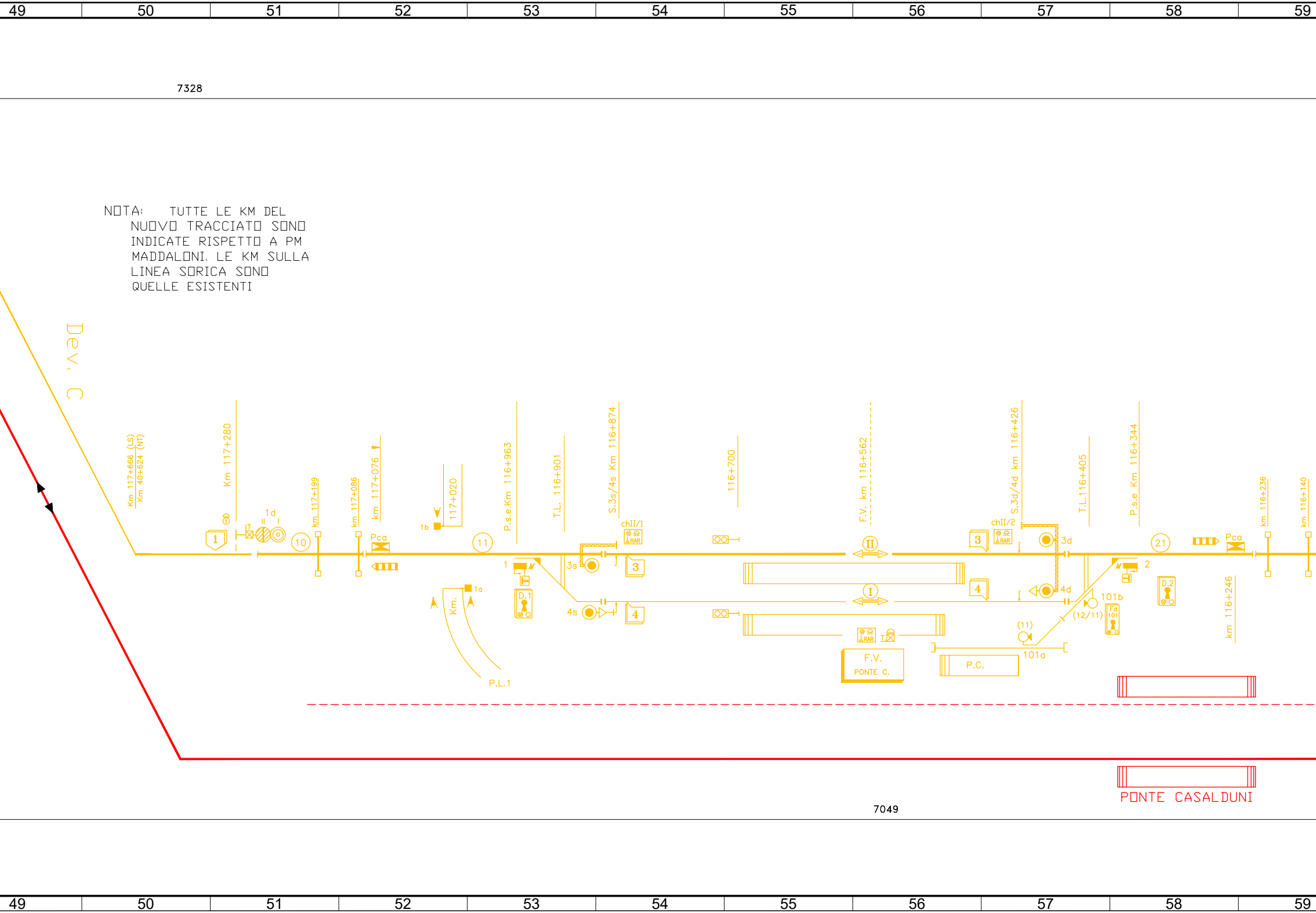
49
50
51
52
53
54
55
56
57
58
59
7328
Dev. C
Km 117+666 (LS)
Km 40+624 (NT)
Km 117+280
1
1d
km 117+199
10
km 117+086
Pca
km 117+076
1b
117+020
1a
Km.
P.L.1
11
P.s.e.Km 116+963
1
D.1
T.L. 116+901
3s
4s
S.3s/4s Km 116+874
chII/1
RAR
3
4
116+700
F.V. km 116+562
II
I
RAR
T.I.
F.V.
PONTE C.
3
chII/2
RAR
S.3d/4d km 116+426
3d
4
4d
(11)
101a
P.C.
T.L.116+405
101b
(12/11)
Fd 101
P.s.e Km 116+344
2
21
D.2
Pca
km 116+236
km 116+140
km 116+246
PONTE CASALDUNI
7049

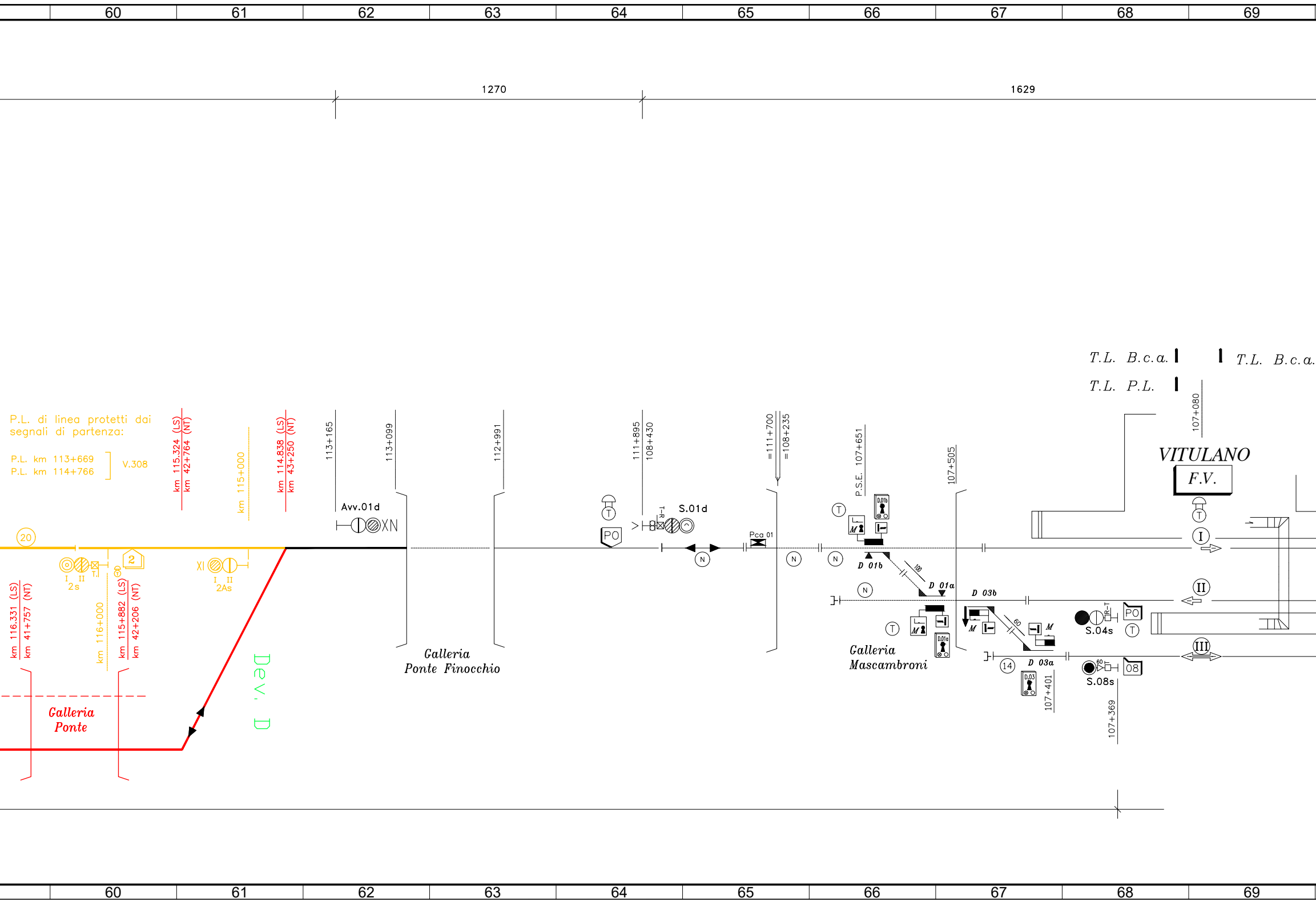
60
61
62
63
64
65
66
67
68
69
1270
1629
P.L. di linea protetti dai segnali di partenza:
P.L. km 113+669
P.L. km 114+766
V.308
km 115.324 (LS)
km 42+764 (NT)
km 115+000
km 114.838 (LS)
km 43+250 (NT)
113+165
113+099
112+991
111+895
108+430
=111+700
=108+235
P.S.E. 107+651
107+505
T.L. B.c.a.
T.L. B.c.a.
T.L. P.L.
107+080
VITULANO
F.V.
Avv.01d
XN
S.01d
T–R
T
PO
Pca 01
N
N
N
N
T
D.01b
M
D 01b
100
D 01a
D 03b
60
T
M
D.01a
M
M
14
D 03a
D.03
107+401
S.04s
R–T
PO
T
S.08s
60
T
08
107+369
I
II
III
20
I
II
T.
2s
2
XI
I
II
2As
km 116.331 (LS)
km 41+757 (NT)
km 116+000
km 115+882 (LS)
km 42+206 (NT)
Galleria Ponte
Dev. D
Galleria Ponte Finocchio
Galleria Mascambroni

LEGENDA COLORI	
⬛	enti / cavi esistenti
🟥	enti / cavi nuovi di fase
🟨	enti / cavi dismessi

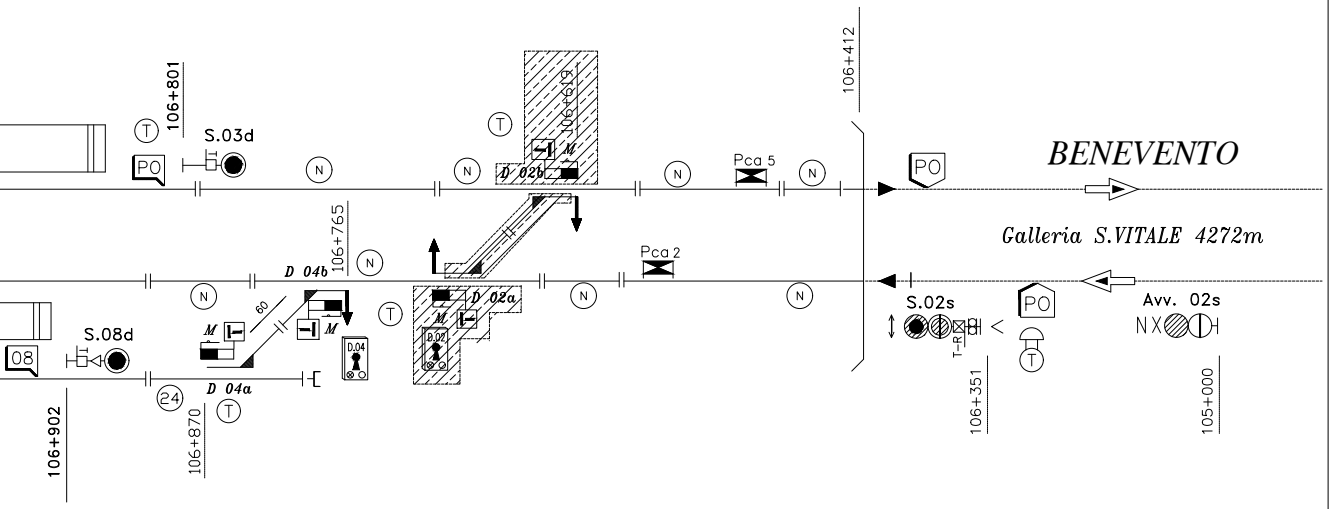
106+801
S.03d
PO
T
N
N
T
106+619
D 02b
M
N
Pca 5
N
106+412
PO
BENEVENTO
Galleria S.VITALE 4272m
106+765
D 04b
N
N
60
M
M
S.08d
08
T
D.04
D 02a
M
D.02
Pca 2
N
N
S.02s
T-R
PO
T
Avv. 02s
N X
D 04a
24
T
106+902
106+870
106+351
105+000

COMMITTENTE:

RFI RETE FERROVIARIA ITALIANA
GRUPPO FERROVIE DELLO STATO ITALIANE

Firmato digitalmente da: LACOPO LUCA
Data: 02/03/2022 09:27:21

DIREZIONE LAVORI:

ITALFERR
GRUPPO FERROVIE DELLO STATO ITALIANE

APPALTATORE:

TELESE S.c.a r.l.
Consorzio Telese Società Consortile a Responsabilità Limitata

Ghella 1894 5 Generations of Tunnelers | ITINERA | SALCEF GROUP SALCEF CONSTRUCTION | COGET IMPIANTI

PROGETTAZIONE:

MANDATARIA
SYSTRA

MANDANTI
SWS
SOTECNI SYSTRA GROUP

IL DIRETTORE DELLA PROGETTAZIONE:
Ing. L. LACOPO
Responsabile integrazione fra le varie prestazioni specialistiche

PROGETTO ESECUTIVO

ITINERARIO NAPOLI-BARI
RADDOPPIO TRATTA CANCELLO - BENEVENTO
II LOTTO FUNZIONALE FRASSO TELESINO – VITULANO
3° SUBLOTTO SAN LORENZO – VITULANO

DISEGNO

Profilo di Linea

PPACC Telese - Vitulano
Fase 2 (Fasi 2.3 e 3.1.2)

IMPIANTI DI SEGNALAMENTO	APPALTATORE		SCALA:
IL REVISORE Ing. A. CARLUCCI	IL DIRETTORE TECNICO Ing. M. FERRONI		-

COMMESSA	LOTTO	FASE	ENTE	TIPO DOC.	OPERA/DISCIPLINA	PROGR.	REV.
IF2R	32	E	ZZ	DX	IS0000	042	A

Rev.	Descrizione	Redatto	Data	Verificato	Data	Approvato	Data	Autorizzato Data
A	PRIMA EMISSIONE	A. ANTOLINI	31/10/2021	S. SECHI	31/10/2021	A. ANTOLINI	31/10/2021	IL PROGETTISTA A. CORSICO Qualificato nell'elenco RFI per la categoria IS-1 31/10/2021

File: **IF2R.3.2.E.ZZ.DX.IS.00.0.0.042.A.dwg** | **n. Elab.:**