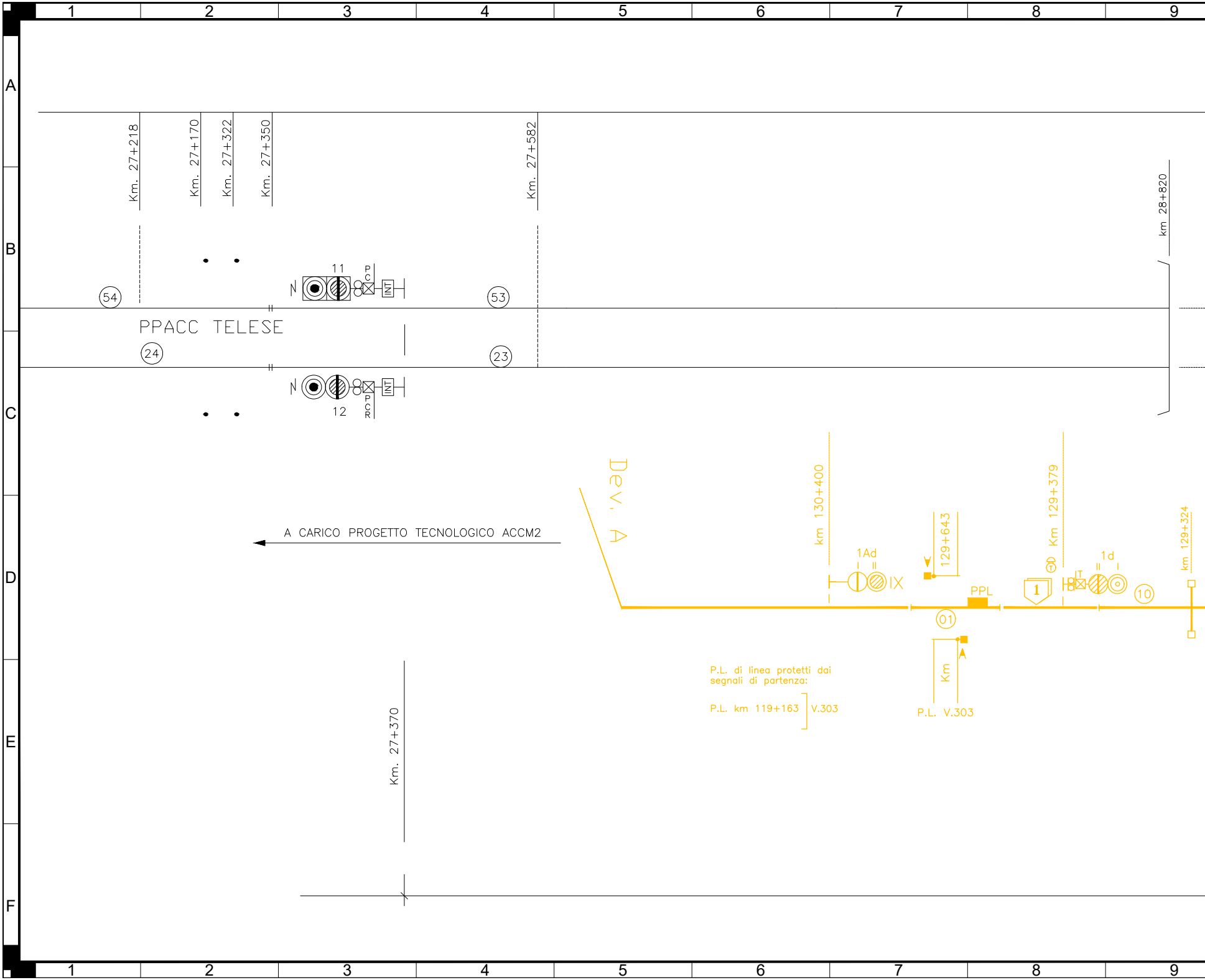

1
2
3
4
5
6
7
8
9
A
B
C
D
E
F
Km. 27+218
Km. 27+170
Km. 27+322
Km. 27+350
Km. 27+582
km 28+820
11
P
C
INT
54
53
PPACC TELESE
24
23
12
P
C
R
INT
Dev. A
km 130+400
129+643
Km 129+379
km 129+324
1Ad
IX
PPL
01
1
1d
10
A CARICO PROGETTO TECNOLOGICO ACCM2
P.L. di linea protetti dai
segnali di partenza:
P.L. km 119+163
V.303
Km
P.L. V.303
Km. 27+370


10
11
12
13
14
15
16
17
Galleria
Tuoro S. Antuono
km 30+430
Dev. F
km 32+928
Galleria
Cantone
km 129+210
Pca
11
129+008
1a
D.1
1
4s
3s
4
3
II
I
(13)
102a
Fd
102b
(14/13)
4
RAR
4d
3d
3
T.L. Km 128+289
D.2
2
21
Pca
1b
Km
P.L.1
P.s.e. Km 128+876
T.L. Km 128+830
S.3s/4s Km 128+800
RAR
RAR
T.
F.V.
SOLOPACA
Km 128+648
S.3d/4d Km 128+318
P.s.e. Km 128+230

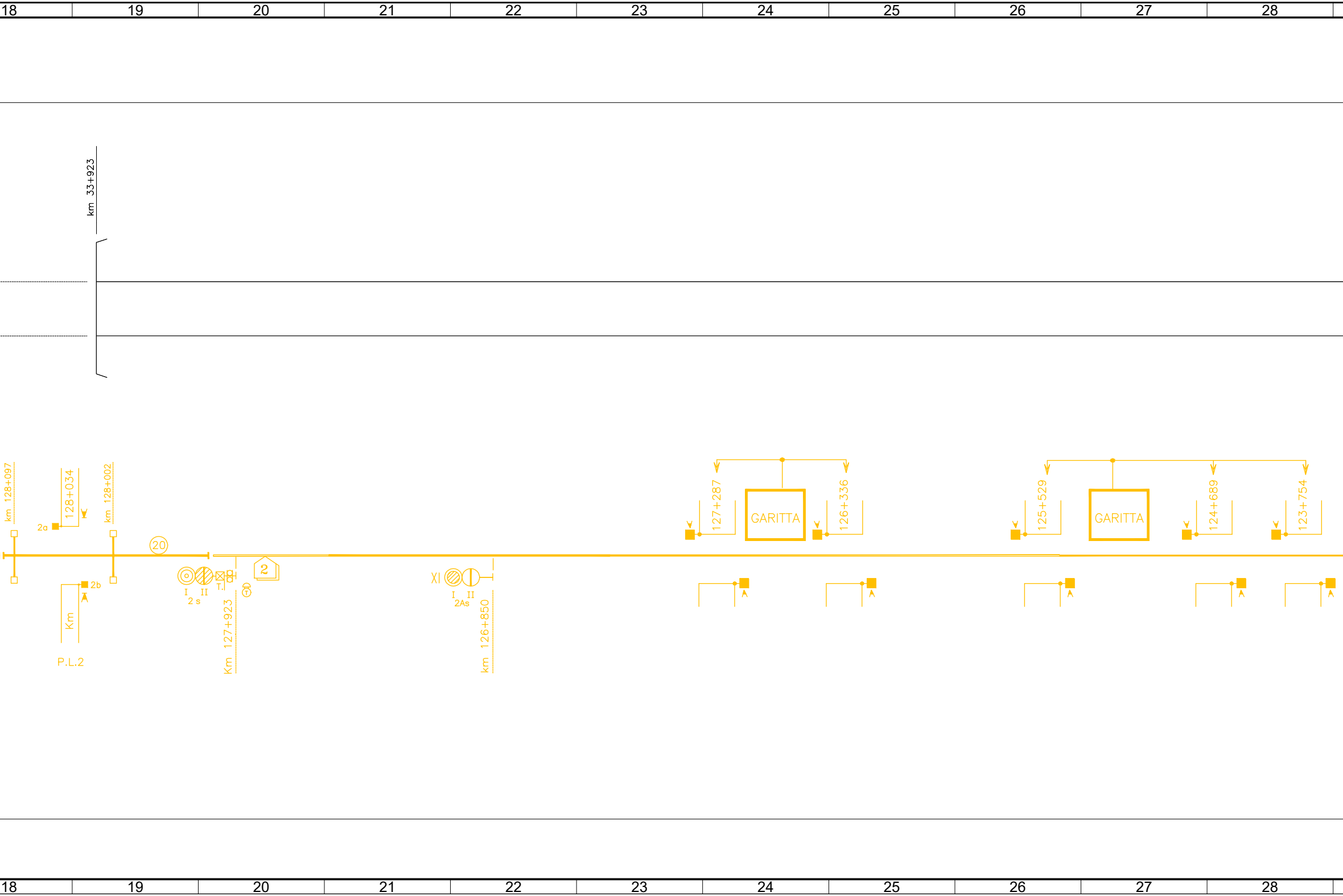
18
19
20
21
22
23
24
25
26
27
28
km 33+923
km 128+097
128+034
km 128+002
2a
20
2b
Km
P.L.2
I
II
2 s
T.
2
Km 127+923
XI
I
II
2As
km 126+850
127+287
GARITTA
126+336
125+529
GARITTA
124+689
123+754
18
19
20
21
22
23
24
25
26
27
28

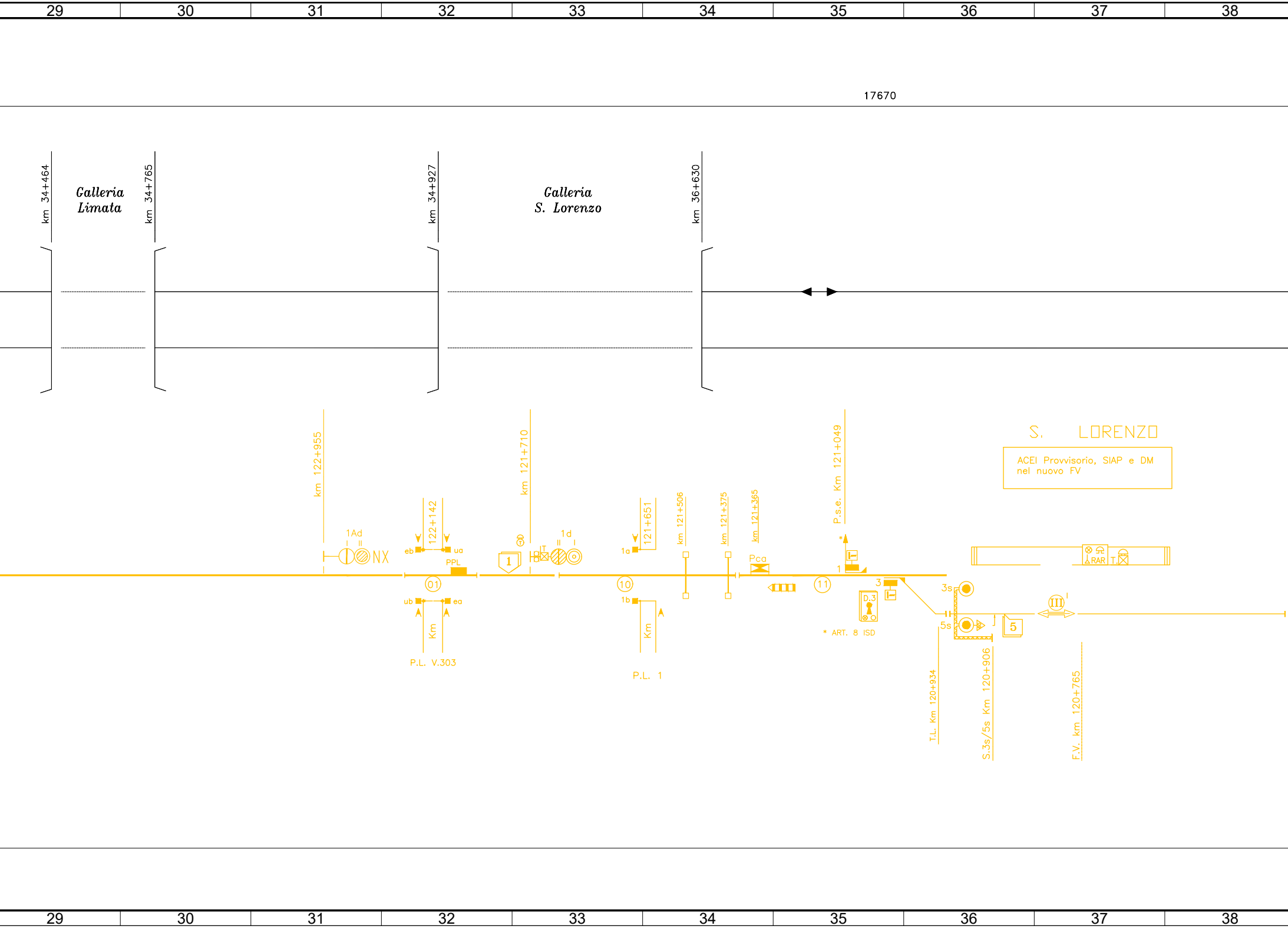
29
30
31
32
33
34
35
36
37
38
17670
km 34+464
Galleria Limata
km 34+765
km 34+927
Galleria S. Lorenzo
km 36+630
km 122+955
1Ad
I
II
NX
122+142
eb
ua
PPL
01
ub
ea
Km
P.L. V.303
km 121+710
1
1d
II
I
1a
121+651
10
1b
Km
P.L. 1
km 121+506
km 121+375
km 121+365
Pca
11
P.s.e. Km 121+049
*
1
3
D.3
* ART. 8 ISD
S. LORENZO
ACEI Provvisorio, SIAP e DM
nel nuovo FV
RAR
T.
3s
5s
III
I
5
T.L. Km 120+934
S.3s/5s Km 120+906
F.V. km 120+765
29
30
31
32
33
34
35
36
37
38

TUTTE LE POSE SONO A CARICO DI ALTRO PROGETTO

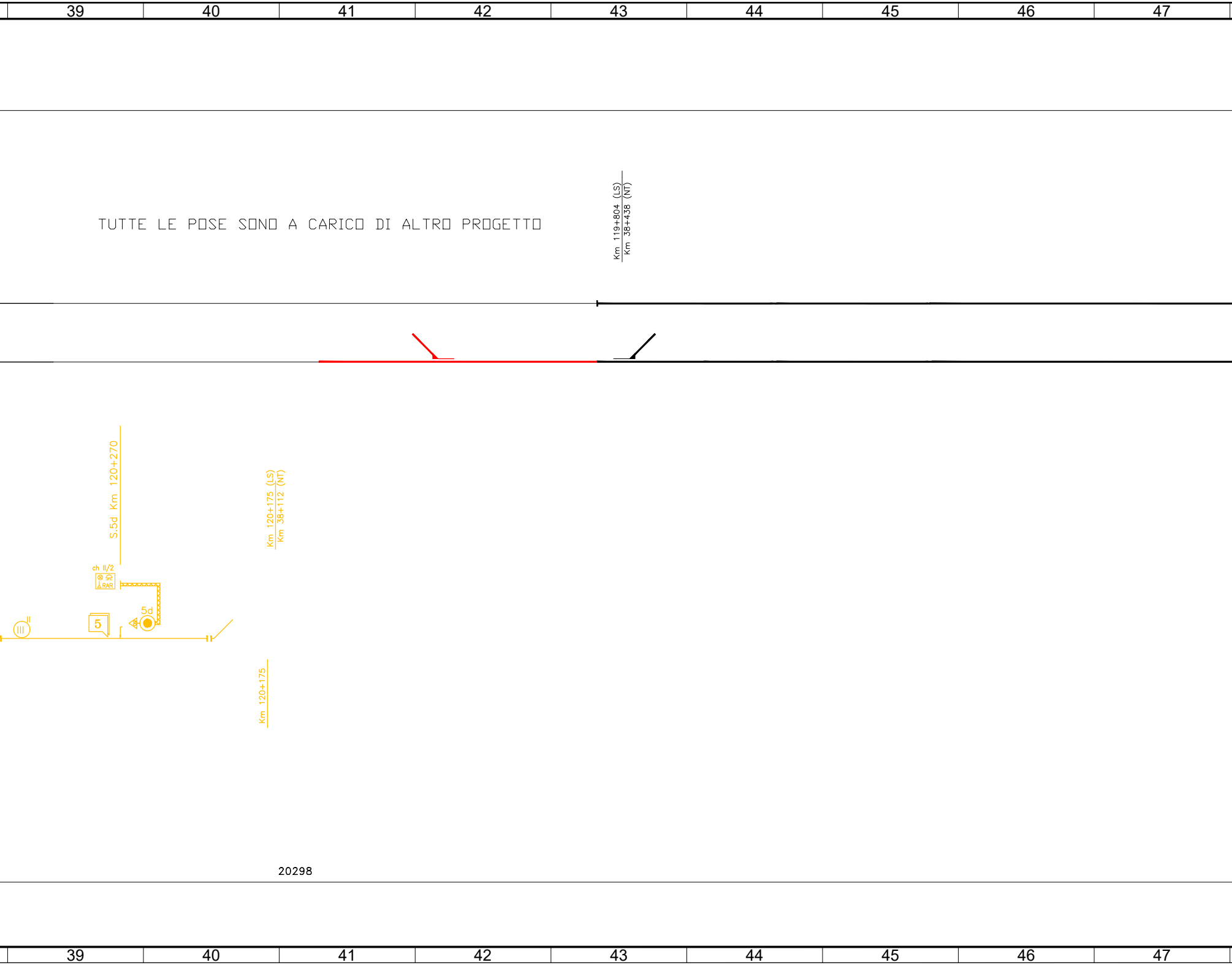
39
40
41
42
43
44
45
46
47
Km 119+804 (LS)
Km 38+438 (NT)
S.5d Km 120+270
Km 120+175 (LS)
Km 38+112 (NT)
ch II/2
RAR
5d
5
III
Km 120+175
20298
39
40
41
42
43
44
45
46
47

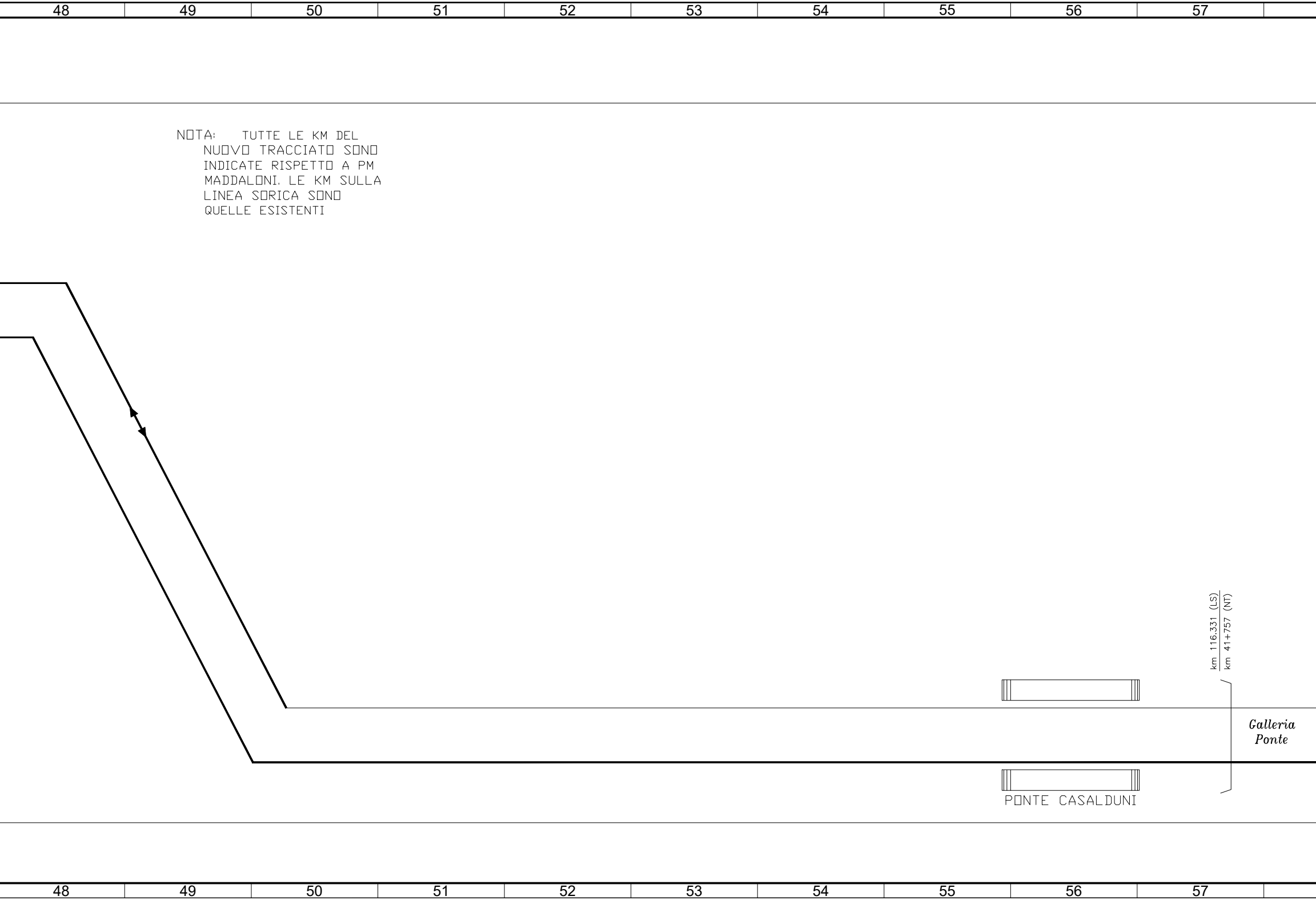
48
49
50
51
52
53
54
55
56
57
km 116.331 (LS)
km 41+757 (NT)
Galleria
Ponte
PONTE CASALDUNI
48
49
50
51
52
53
54
55
56
57

NOTA: TUTTE LE KM DEL
NUOVO TRACCIATO SONO
INDICATE RISPETTO A PM
MADDALONI. LE KM SULLA
LINEA SORICA SONO
QUELLE ESISTENTI

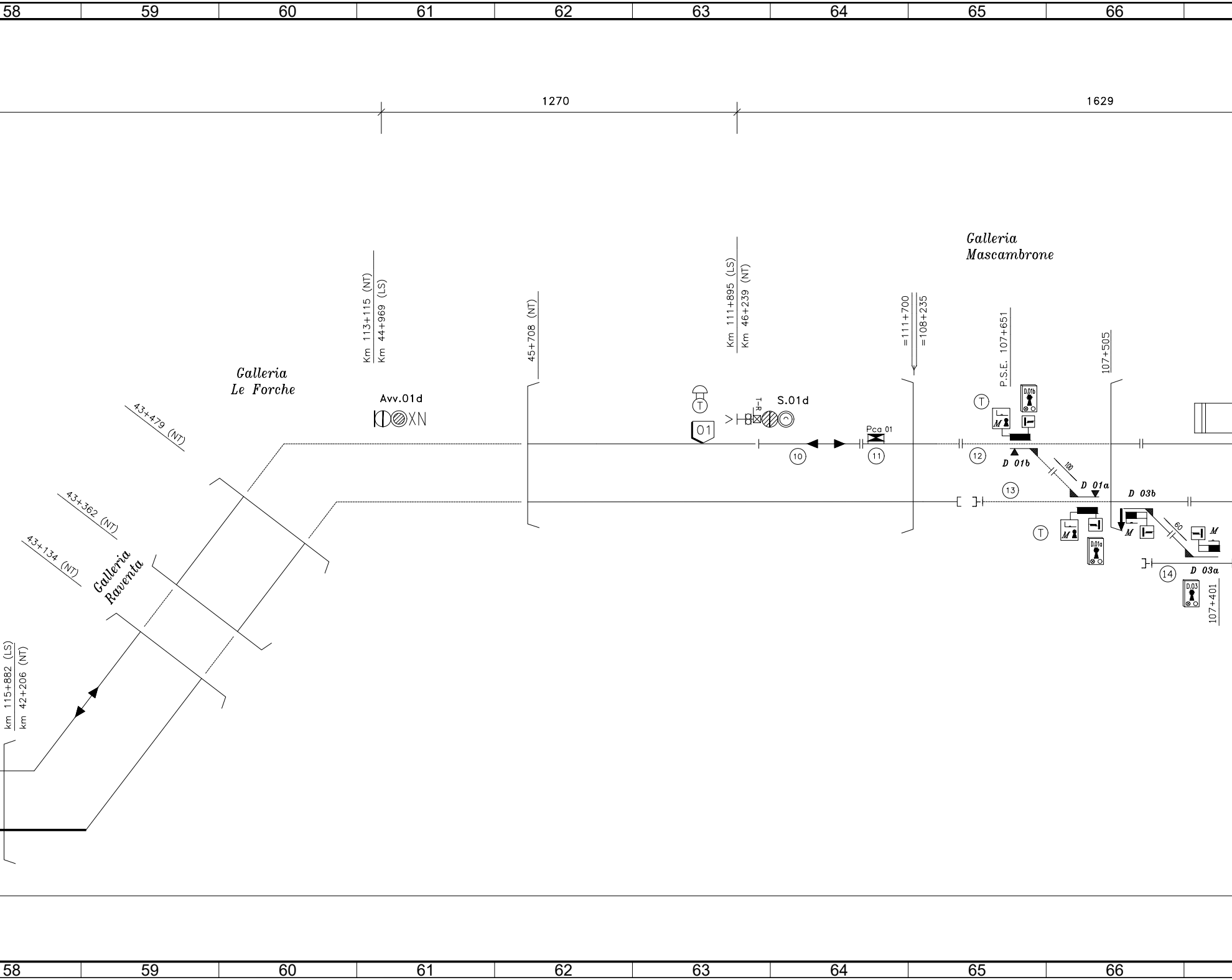
58
59
60
61
62
63
64
65
66
1270
1629
Galleria Le Forche
43+479 (NT)
43+362 (NT)
43+134 (NT)
Galleria Raventa
km 115+882 (LS)
km 42+206 (NT)
Km 113+115 (NT)
Km 44+969 (LS)
Avv.01d
XN
45+708 (NT)
Km 111+895 (LS)
Km 46+239 (NT)
T
01
T-R
S.01d
Pca 01
10
11
=111+700
=108+235
Galleria Mascambrone
P.S.E. 107+651
107+505
T
D.01b
M
12
D 01b
100
D 01a
13
D 03b
T
M
D.01a
M
60
M
14
D 03a
D.03
107+401
58
59
60
61
62
63
64
65
66

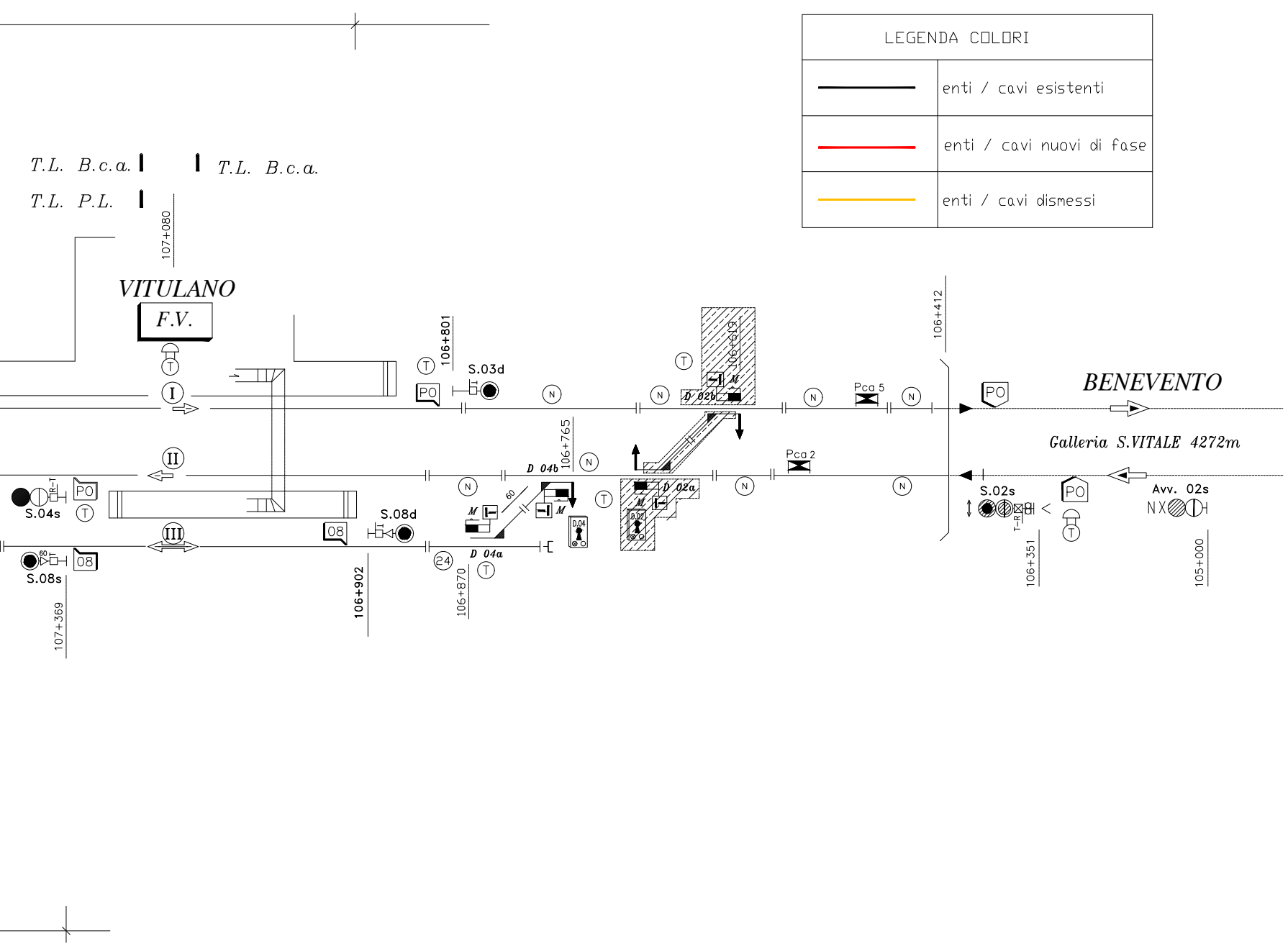
T.L. B.c.a.
T.L. B.c.a.
T.L. P.L.
107+080
VITULANO
F.V.
I
II
III
S.04s
S.08s
PO
08
107+369
S.08d
106+902
106+801
S.03d
106+870
D 04a
24
60
D 04b
106+765
D.04
D 02a
D.02
D 02b
106+619
M
Pca 5
Pca 2
106+412
S.02s
T-R
106+351
BENEVENTO
Galleria S.VITALE 4272m
Avv. 02s
NX
105+000
N
T

LEGENDA COLORI	
▬	enti / cavi esistenti
🟥	enti / cavi nuovi di fase
🟧	enti / cavi dismessi

COMMITTENTE:

RFI
RETE FERROVIARIA ITALIANA
GRUPPO FERROVIE DELLO STATO ITALIANE

Firmato digitalmente da: LACOPO LUCA
Data: 02/03/2022 09:27:24

DIREZIONE LAVORI:

ITALFERR
GRUPPO FERROVIE DELLO STATO ITALIANE

APPALTATORE:

TELESE S.c.a r.l.
Consorzio Telese Società Consortile a Responsabilità Limitata

Ghella 1894 5 Generations of Tunnelers | ITINERA | SALCEF GROUP SALCEF CONSTRUCTION | COGET IMPIANTI

PROGETTAZIONE:

MANDATARIA
SYSTRA

MANDANTI
SWS
SOTECNI SYSTRA GROUP

IL DIRETTORE DELLA PROGETTAZIONE:
Ing. L. LACOPO
Responsabile integrazione fra le varie prestazioni specialistiche

PROGETTO ESECUTIVO

ITINERARIO NAPOLI-BARI
RADDOPPIO TRATTA CANCELLO - BENEVENTO
II LOTTO FUNZIONALE FRASSO TELESINO – VITULANO
3° SUBLOTTO SAN LORENZO – VITULANO

DISEGNO

Profilo di linea

PPACC Telese - Vitulano
Fase 5 (Fase 2.3.3)

IMPIANTI DI SEGNALAMENTO	APPALTATORE		SCALA:
IL REVISORE Ing. A. CARLUCCI	IL DIRETTORE TECNICO Ing. M. FERRONI		-

COMMESSA	LOTTO	FASE	ENTE	TIPO DOC.	OPERA/DISCIPLINA	PROGR.	REV.
IF2R	32	E	ZZ	DX	IS0000	045	A

Rev.	Descrizione	Redatto	Data	Verificato	Data	Approvato	Data	Autorizzato Data
A	PRIMA EMISSIONE	A. ANTOLINI	31/10/2021	S. SECHI	31/10/2021	A. ANTOLINI	31/10/2021	IL PROGETTISTA A. CORSICO Qualificato nell'elenco RFI per la categoria IS-1 31/10/2021

File: **IF2R.3.2.E.ZZ.DX.IS.00.0.0.045.A.dwg** | **n. Elab.:**