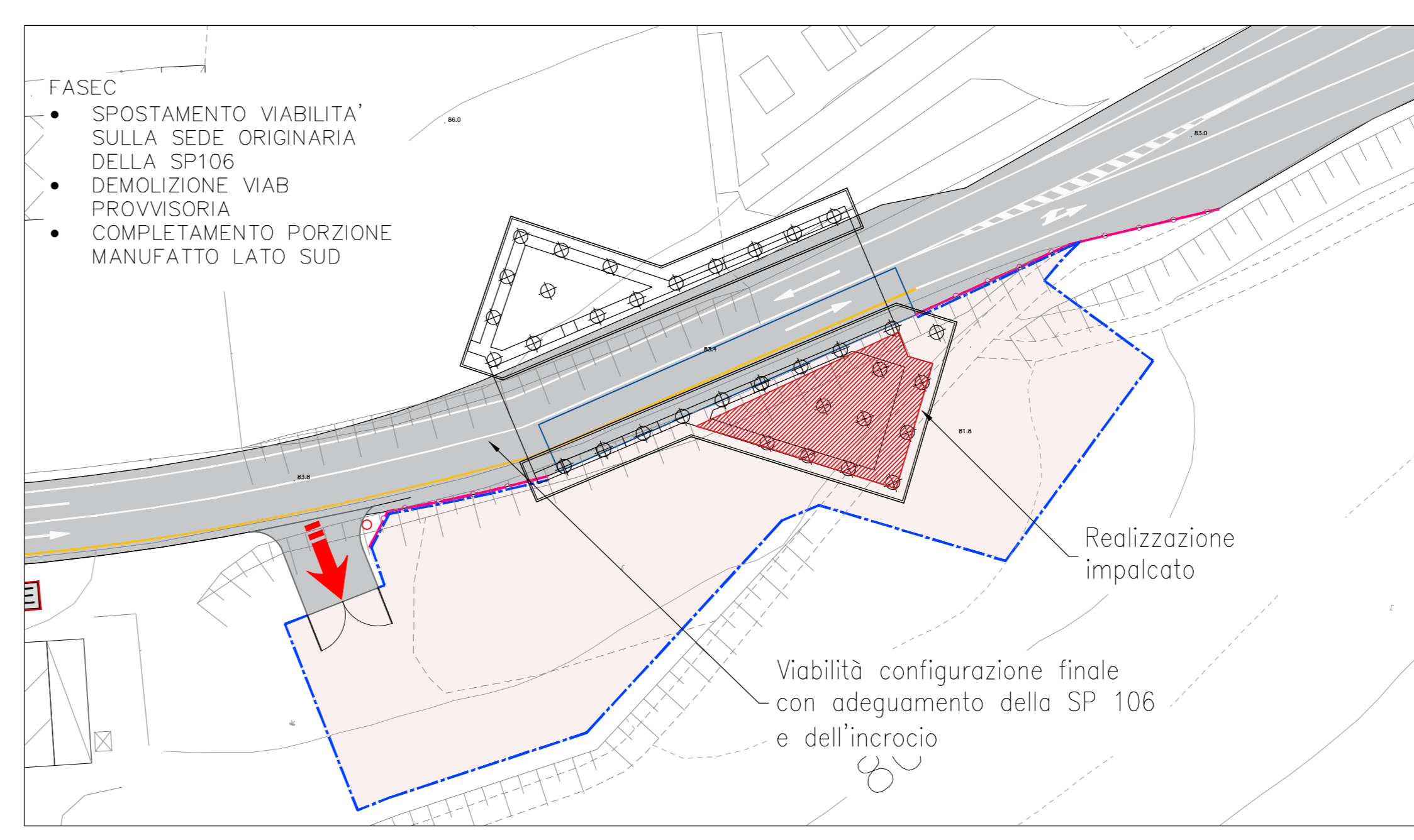
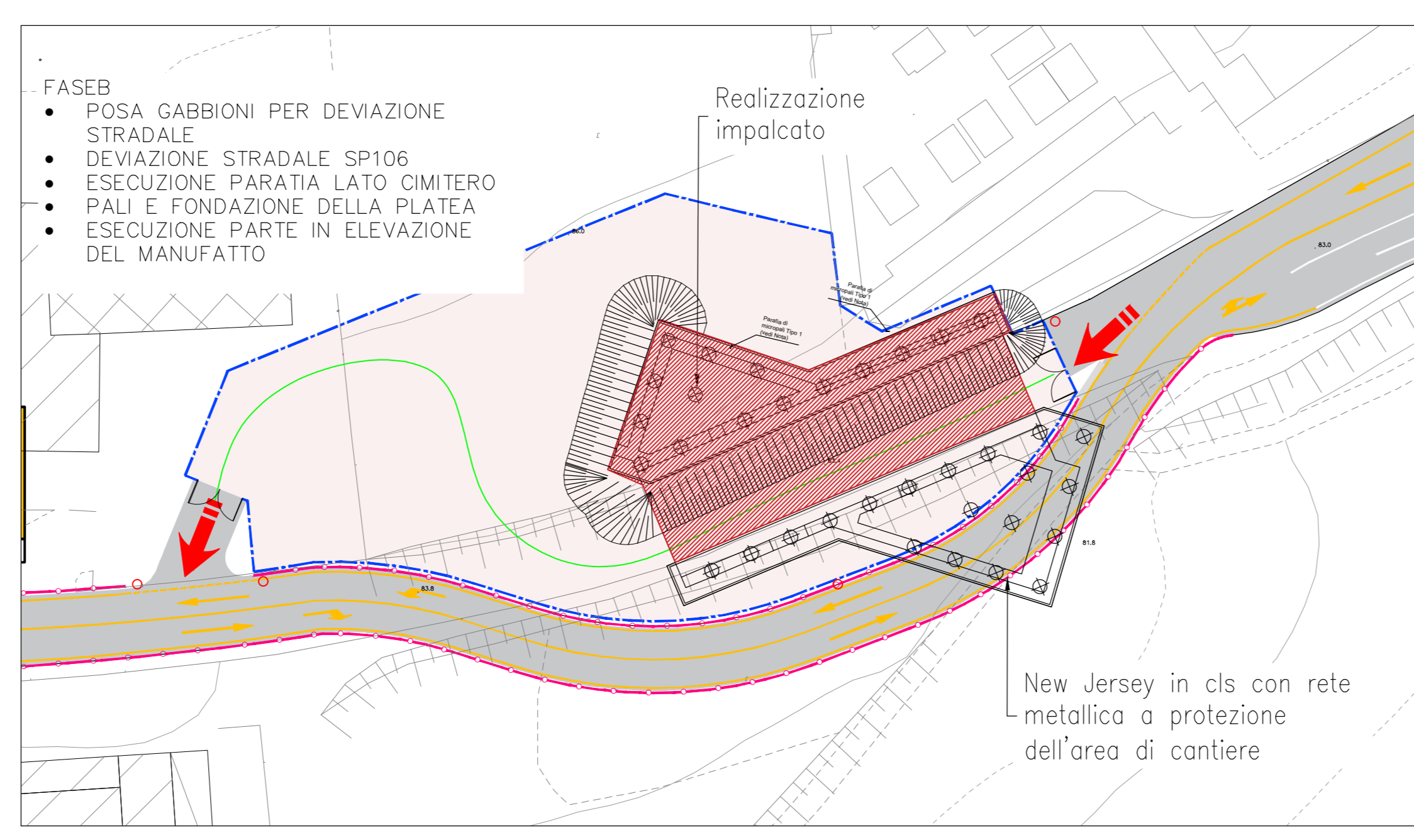
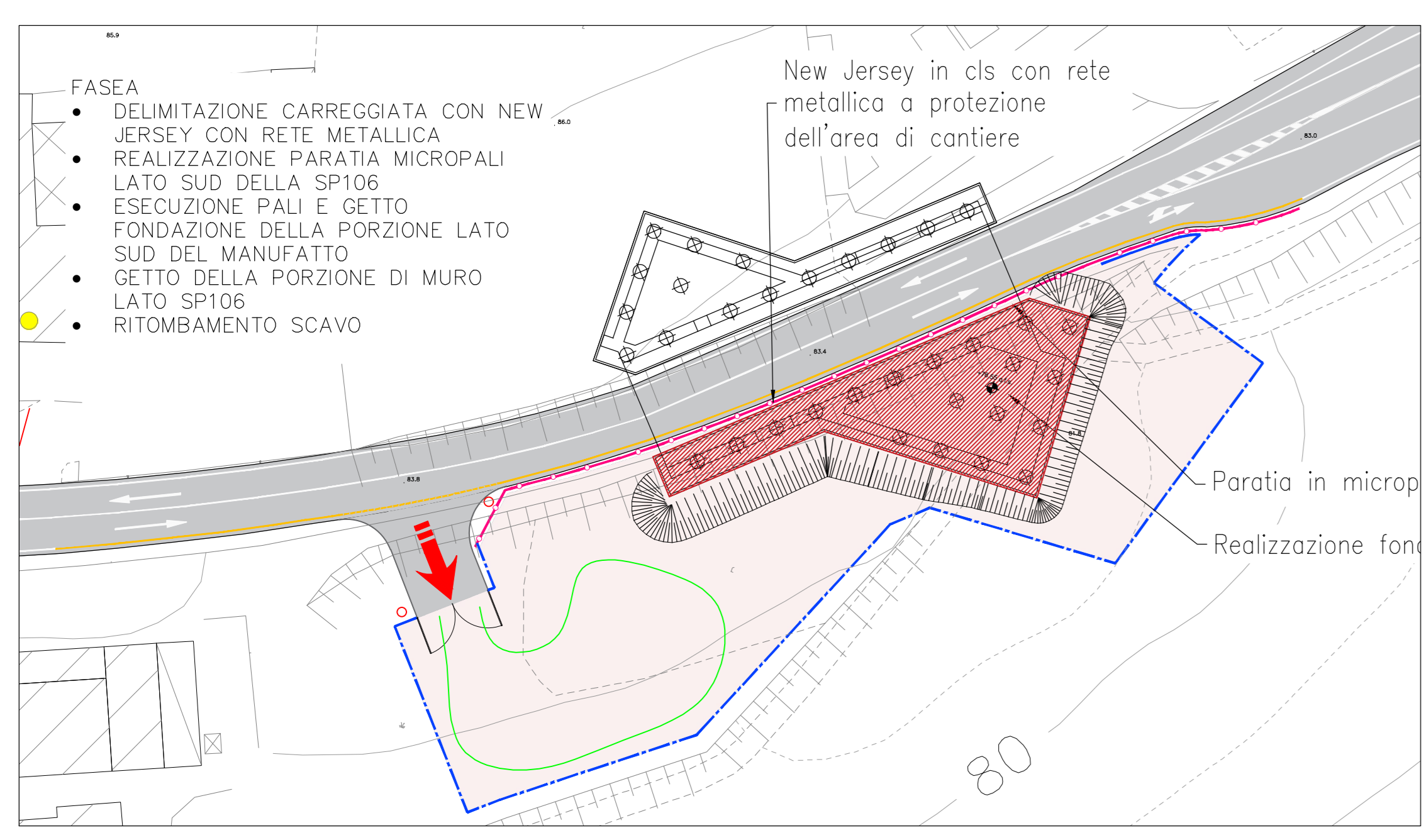


LEGENDA

AREA DI CANTIERE DI RIFERIMENTO
Ubicazione area di occupazione temporanea

SIMBOLO	DESCRIZIONE
[Orange Box]	CB - CANTIERE BASE
[Green Box]	CO - CANTIERE OPERATIVO
[Purple Box]	CG - CANTIERE OPERATIVO GALLERIA
[Brown Box]	DT - DEPOSITO TEMPORANEO
[Red Box]	AT - AREA TECNICA
[Blue Box]	AR - CANTIERE ARMAMENTO
[Light Blue Box]	AS - AREA DI STOCCAGGIO
[Yellow Box]	FABBRICATI DA DEMOLIRE
[Brown Box]	NUOVA PISTA DI CANTIERE
[Pink Box]	PISTA DI CANTIERE SU STRADE ESISTENTI
[Green Line]	VIABILITÀ ESISTENTE
[Dashed Line]	TRACCIATO DI PROGETTO
[Yellow Line]	DEVIAZIONE VIABILITÀ ESISTENTE PROPOSTA
[Pink Area]	AREE DI LAVORO

[Red Arrow]	ACCESSO CARRABILE
[Green Arrow]	ACCESSO PEDONALE
[Purple Line]	BARRIERE ANTIRUMORE
[Orange Line]	RECINZIONE IN LAMIERA
[Blue Line]	RECINZIONE AREA LOGISTICA CON NEW-JERSEY
[Light Blue Line]	RECINZIONE IN PLASTICA STAMPATA H=1.20
[Pink Line]	RECINZIONE IN RETE ELETTROSALDATA SU NEW JERSEY
[Brown Line]	RECINZIONE STACCONATA
[Yellow Line]	RECINZIONE IN RETE ELETTROSALDATA
[Dashed Line]	PERCORSO PEDONALE
[Green Line]	VIABILITÀ DI CANTIERE
[Blue Circle]	TORRE FARO



COMMITTENTE: **RFI** RETE FERROVIARIA ITALIANA GRUPPO FERROVIE DELLO STATO ITALIANO

DIREZIONE LAVORI: **ITALFERR** GRUPPO FERROVIE DELLO STATO ITALIANO

APPALTATORE: **TELESE S.p.A.** Consorzio Teleso Società Consorzio a Responsabilità Limitata

PROGETTAZIONE: **Ghella** **ITINERA** **SALCEF** **COGET IMPIANTI**

MANDATARIA: **SYSTRA** **SWS** **SOTECNI**

PROGETTO ESECUTIVO

ITINERARIO NAPOLI-BARI RADDOPPIO TRATTA CANCELLO - BENEVENTO II LOTTO FUNZIONALE FRASSO TELESINO - VITULANO 3° SUBLOTTO SAN LORENZO - VITULANO

DISEGNO CANTIERIZZAZIONE CA16 VIADOTTO CALORE TORRECUSO - V20 Planimetria lay-out V20 - Tav.1

APPALTATORE: **M. FERRARI**

SCALA: 1:500

Rev.	Descrizione	Redatto	Data	Verificato	Data	Approvato	Data
A	EMISSIONE	M. FERRARI	20/09/2021	D. CLAUSSER	30/09/2021	M. FERRARI	30/09/2021

File: IF2R.3.2.E.ZZ.P8.CA.16.0.0.001.A.dwg