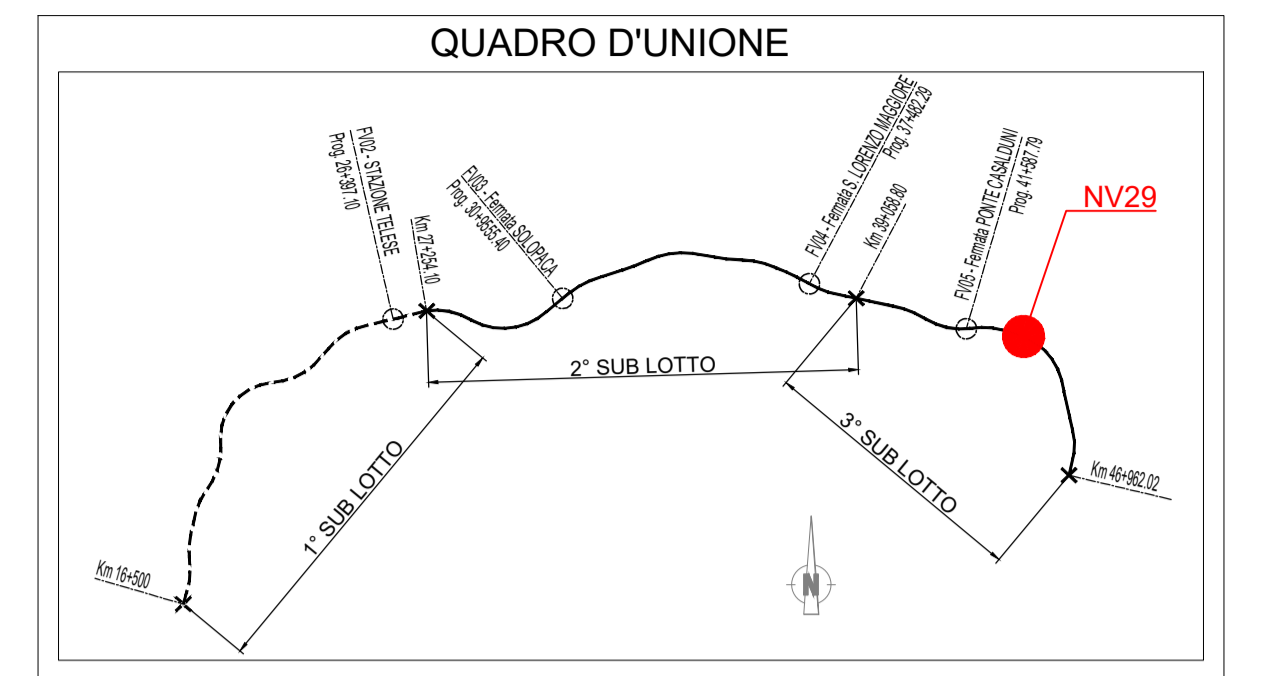
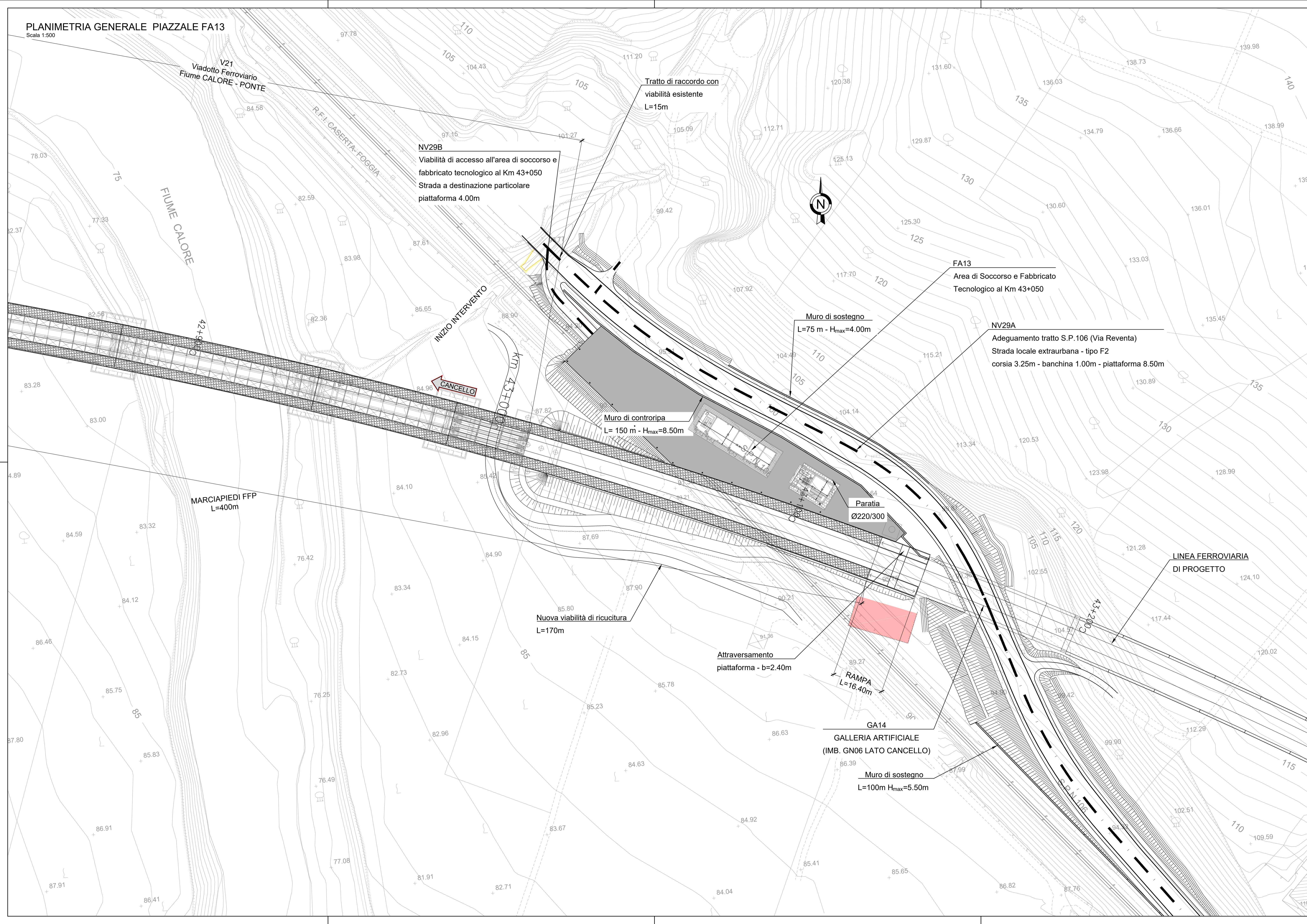


PLANIMETRIA GENERALE PIAZZALE FA13

Scala 1:500



COMMITTENTE:  **RFI**
RETE FERROVIARIA ITALIANA
GRUPPO FERROVIE DELLO STATO ITALIANE

DIREZIONE LAVORI:  **ITALFERR**
GRUPPO FERROVIE DELLO STATO ITALIANE

APPALTATORE:  **TELESE s.c.a.r.l.**
Consorzio Telese Società Consortile a Responsabilità Limitata

PROGETTAZIONE:  **Ghella**  **ITINERA**  **SALCEF**  **COGET IMPIANTI**

MANDANTIA:  **SYSTRA**  **SWS**  **SOTECNI**


IL DIRETTORE DELLA PROGETTAZIONE:  **Ing. L. ACCORDO**
Responsabile progettazione tra le varie produzioni disciplinari

PROGETTO ESECUTIVO

ITINERARIO NAPOLI-BARI
RADDOPPIO TRATTA CANCELLO - BENEVENTO
IL LOTTO FUNZIONALE FRASSO TELESINO - VITULANO
3° SUBLOTTO SAN LORENZO - VITULANO

DISSEGNO
VIABILITÀ
FA13 - AREA DI SOCCORSO al km 43+050 circa (imbocco GALLERIA NATURALE ROVENTA lato frasso)

PLANIMETRIA GENERALE

APPALTATORE	SCALA:							
IL DIRETTORE TECNICO	1:500							
								
COMMESSA	LOTTO	FASE	ENTE	TIPO DOC.	OPERA/DISCIPLINA	PROGR.	REV.	
IF2R	32	E	ZZ	P8	FA1300	001	A	
Rev.	Descrizione	Redatto	Data	Verificato	Data	Approvato	Data	Autorizzato Data
A	EMISSIONE	F. TRAPANESE	23/06/21	G. MARZUCELLI	24/06/21	A. REZZI	24/06/21	IL PROGETTO È STATO AUTORIZZATO DA CAI/CP