

COMMITTENTE:



DIREZIONE LAVORI:



APPALTATORE:

**TELESE S.c.a r.l.**

Consorzio Telese Società Consortile a Responsabilità Limitata



PROGETTAZIONE:

MANDATARIA



MANDANTI



IL DIRETTORE DELLA PROGETTAZIONE:

Ing. L. LACORO

Responsabile integrazione fra le varie prestazioni specialistiche

## PROGETTO ESECUTIVO

### ITINERARIO NAPOLI-BARI RADDOPPIO TRATTA CANCELLO - BENEVENTO II LOTTO FUNZIONALE FRASSO TELESINO - VITULANO 3° SUBLOTTO SAN LORENZO - VITULANO

DISEGNO

VIABILITÀ

NV34 - VIABILITÀ DI ACCESSO ALL'AREA DI SICUREZZA GALLERIA NATURALE LE FORCHE AL km 44+273

SEZIONI TRASVERSALI

APPALTATORE	SCALA:
IL DIRETTORE TECNICO  Ing. M. FERRONI	1:100

COMMESSA    LOTTO    FASE    ENTE    TIPO DOC.    OPERA/DISCIPLINA    PROGR.    REV.

I F 2 R    3 2    E    Z Z    WA    NV 3 4 0 0    0 0 1    A

Rev.	Descrizione	Redatto	Data	Verificato	Data	Approvato	Data	Autorizzato Data
A	EMISSIONE	F. TRAPANESE	23/06/21	G. MARTUSCELLI	24/06/21	A. REZZI	24/06/21	IL PROGETTISTA L. LACORO  25/06/21

File: IF2R.3.2.E.ZZ.WA.NV.34.0.0.001.A.dwg

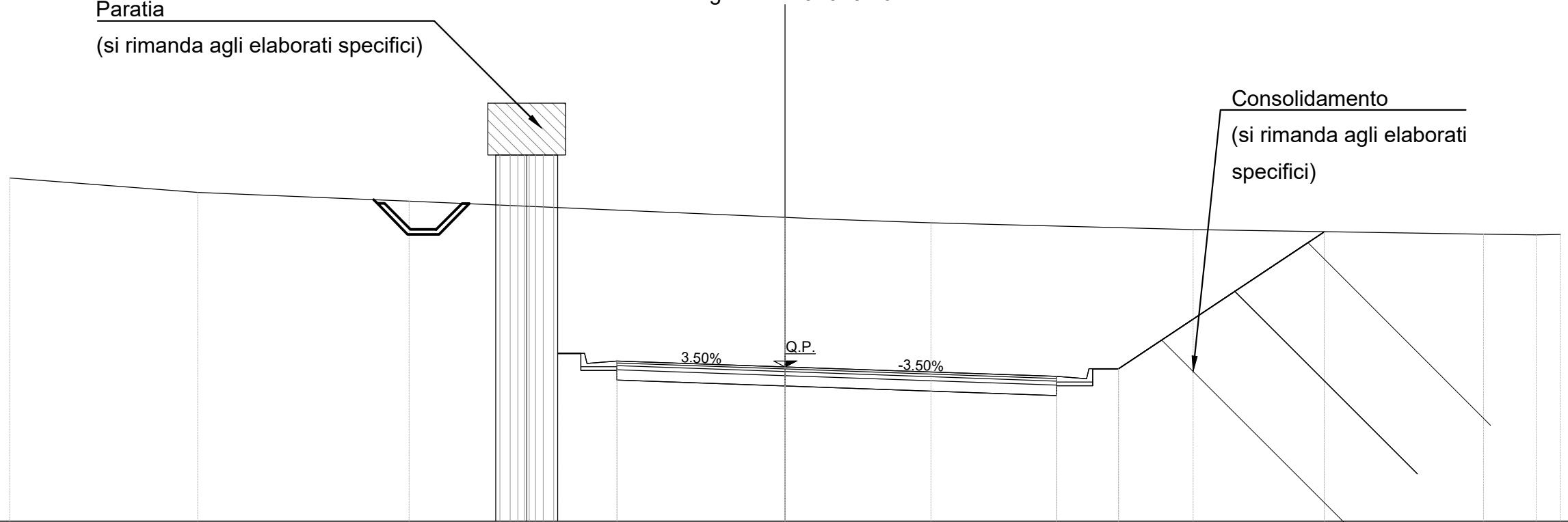
n. Elab.:

Materiale	Area (m <sup>2</sup> )
Sterro	40.143
Rilevato	0.000
Usura	0.340
Binder	0.425
Base	0.680
Sottofondo	1.700
Piattaforma stradale	0.000
Vegetale	0.000
Fossi	0.775
Cunetta	0.153
Semina	0.045

**Paratia**  
(si rimanda agli elaborati specifici)

**NV34**  
Sezione N.: 2  
Progressiva: 0+020.46

**Consolidamento**  
(si rimanda agli elaborati specifici)



scala 1:100 Q.rif. 110.00

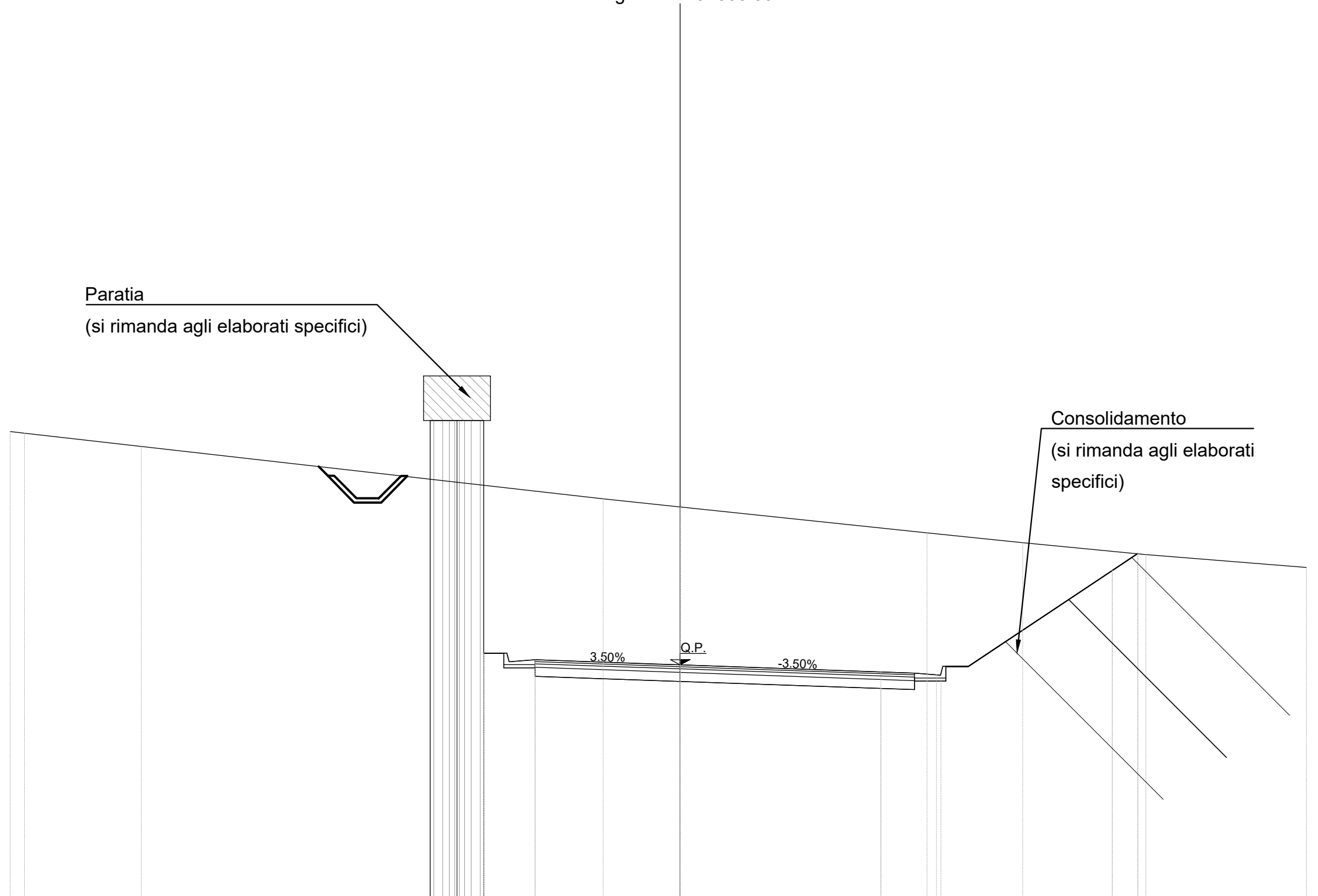
PROGRESSIVE TERRENO	-15.00	-11.36	-7.27	0.00	2.82	7.89	13.51	14.53	-15.00				
DISTANZE PARZIALI TERRENO	3.64	4.09	7.27	2.06	5.07	5.62	1.02						
QUOTE TERRENO	-116.64	-116.36	-116.19	-115.88	-115.77	-115.64	-115.55	-115.54	-115.55				
PROGRESSIVE PROGETTO				-4.40	-3.95	-3.83	-3.25	0.00	5.25	5.83	5.95	6.45	10.43
DIST.PARZIALI PROGETTO				0.58	3.25	5.25	0.58	3.98					
QUOTE PROGETTO				113.25	113.25	113.05	113.10	-112.98	-112.80	-112.75	-112.95	-112.95	-115.60

NV34  
 Sezione N.: 3  
 Progressiva: 0+035.00

Paratia  
 (si rimanda agli elaborati specifici)

Consolidamento  
 (si rimanda agli elaborati specifici)

Materiale	Area (m <sup>2</sup> )
Sterro	46.342
Rilevato	0.000
Usura	0.340
Binder	0.425
Base	0.680
Sottofondo	1.700
Piattaforma stradale	0.000
Vegetale	0.000
Fossi	0.887
Cunetta	0.153
Semina	0.043



scala 1:100 Q.rif. 110.00

PROGRESSIVE TERRENO	-15.00	-14.68	-12.06	-1.72	5.53	7.67	10.43	-14.02										
DISTANZE PARZIALI TERRENO		2.62	10.34	1.72	5.53	2.14	2.76	3.59										
QUOTE TERRENO	-120.42	-120.38	-120.09	-118.91	-118.73	-118.15	-117.93	-117.66	-117.38									
PROGRESSIVE PROGETTO				-4.40	-3.95	-3.84	-3.73	-3.25	-0.49	0.00	4.49	5.25	5.74	5.87	6.37	9.68	10.24	10.25
DIST.PARZIALI PROGETTO				2.76					4.49	0.76			3.23		0.56			
QUOTE PROGETTO				115.46	115.46	115.29	115.27	115.31	-115.21	-115.20	-115.03	115.01	114.97	115.13	115.16	117.31	117.68	117.69

NV34  
 Sezione N.: 4  
 Progressiva: 0+046.85

Paratia  
 (si rimanda agli elaborati specifici)

Consolidamento  
 (si rimanda agli elaborati specifici)

Materiale	Area (m <sup>2</sup> )
Sterro	50.721
Rilevato	0.000
Usura	0.340
Binder	0.425
Base	0.680
Sottofondo	1.700
Piattaforma stradale	0.000
Vegetale	0.000
Fossi	0.969
Cunetta	0.153
Semina	0.042

scala 1:100 Q.rif. 110.00

PROGRESSIVE TERRENO	-17.22	-16.21	-14.42	-11.05	-2.50	0.00	2.76	6.40	11.54	-14.54					
DISTANZE PARZIALI TERRENO	1.01	1.78	3.37	8.55	2.50	2.76	3.64	5.14	3.00						
QUOTE TERRENO	-123.78	-123.63	-123.37	-122.80	-121.45	-121.00	-120.51	-119.96	-119.21	-118.74					
PROGRESSIVE PROGETTO					-4.39	-3.95	-3.83	-3.25	0.00	5.25	5.83	5.95	6.45	10.13	10.14
DIST.PARZIALI PROGETTO					0.58	3.25	5.25	0.58	0.50	3.68					
QUOTE PROGETTO					117.26	117.26	117.06	117.11	-117.00	-116.81	116.77	116.96	116.96	119.41	119.41

NV34  
Sezione N.: 5  
Progressiva: 0+060.00

Paratia  
(si rimanda agli elaborati specifici)

Consolidamento  
(si rimanda agli elaborati specifici)

Materiale	Area (m <sup>2</sup> )
Sterro	51.397
Rilevato	0.000
Usura	0.340
Binder	0.425
Base	0.680
Sottofondo	1.700
Piattaforma stradale	0.000
Vegetale	0.000
Fossi	1.035
Cunetta	0.153
Semina	0.038

scala 1:100 Q.rif. 110.00

PROGRESSIVE TERRENO	-19.19	-17.82	-15.55	-9.39	-1.97	3.23	8.24	10.59	-14.30	
DISTANZE PARZIALI TERRENO	1.37	2.27	6.16	7.42	1.97	3.23	5.00	1.38	3.71	
QUOTE TERRENO	-126.94	-126.68	-126.22	-125.03	-123.61	-123.17	-122.51	-121.45	-120.94	-120.15
PROGRESSIVE PROGETTO										
DIST.PARZIALI PROGETTO										
QUOTE PROGETTO										

-4.39  
-3.95  
-3.83  
-3.25  
0.00  
5.25  
5.83  
5.95  
6.45  
9.72  
9.73  
119.26  
119.26  
119.06  
119.11  
-118.99  
-118.81  
-118.76  
-118.96  
-118.96  
121.14  
121.14

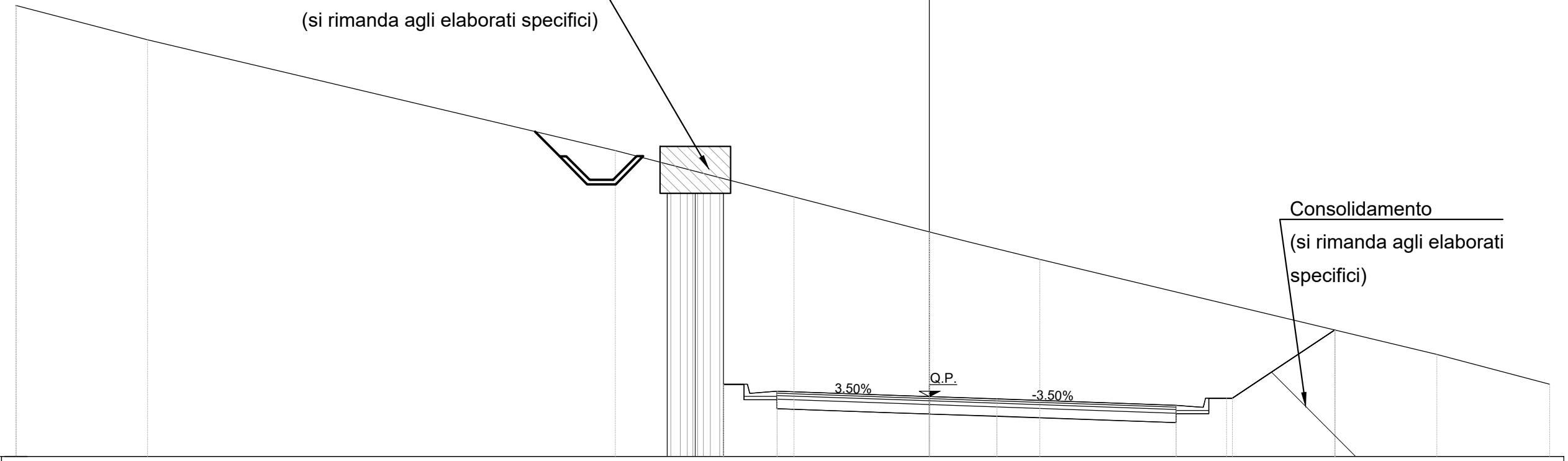
**NV34**  
 Sezione N.: 6  
 Progressiva: 0+075.00

Materiale	Area (m <sup>2</sup> )
Sterro	41.157
Rilevato	0.000
Usura	0.340
Binder	0.425
Base	0.680
Sottofondo	1.700
Piattaforma stradale	0.000
Vegetale	0.000
Fossi	1.154
Cunetta	0.153
Semina	0.027

Paratia  
 (si rimanda agli elaborati specifici)

Consolidamento  
 (si rimanda agli elaborati specifici)

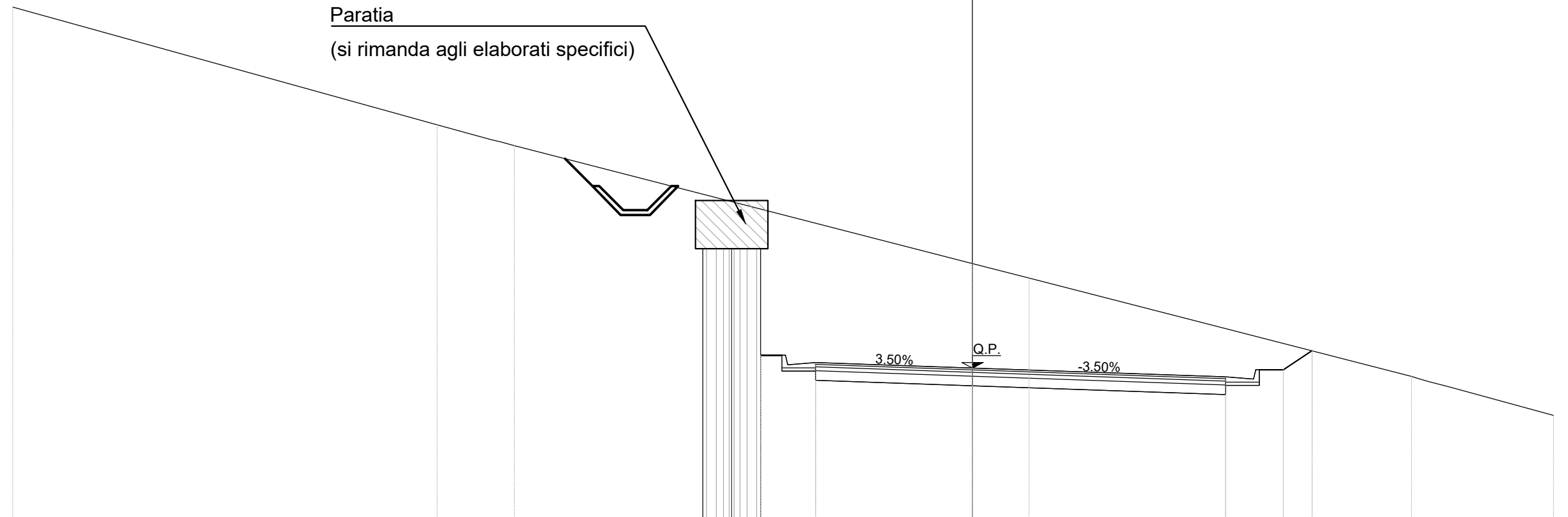
scala 1:100    Q.rif. 120.00



PROGRESSIVE TERRENO	-19.76	-19.45	-16.65	-6.69	-2.89	0.00	2.35	10.81	-13.21													
DISTANZE PARZIALI TERRENO		2.79	9.96	3.81	2.89	1.50	8.46	2.41														
QUOTE TERRENO	129.60	129.60	128.87	126.51	125.52	124.78	124.19	122.17	121.54													
PROGRESSIVE PROGETTO				4.39	4.05	3.95	3.83	3.68	3.25	-0.77	0.00	1.44	3.81	5.25	5.69	5.83	5.95	6.08	6.45	6.99	8.63	8.64
DIST.PARZIALI PROGETTO				2.48	0.77	1.44	3.81	0.54	1.64													
QUOTE PROGETTO				121.54	121.54	121.54	121.34	121.35	121.39	121.30	121.27	121.23	121.09	121.05	121.04	121.24	121.24	121.24	121.24	121.60	122.69	122.69

NV34  
 Sezione N.: 7  
 Progressiva: 0+087.33

Materiale	Area (m <sup>2</sup> )
Sterro	24.434
Rilevato	0.000
Usura	0.340
Binder	0.425
Base	0.680
Sottofondo	1.700
Piattaforma stradale	0.000
Vegetale	0.000
Fossi	1.179
Cunetta	0.153
Semina	0.011

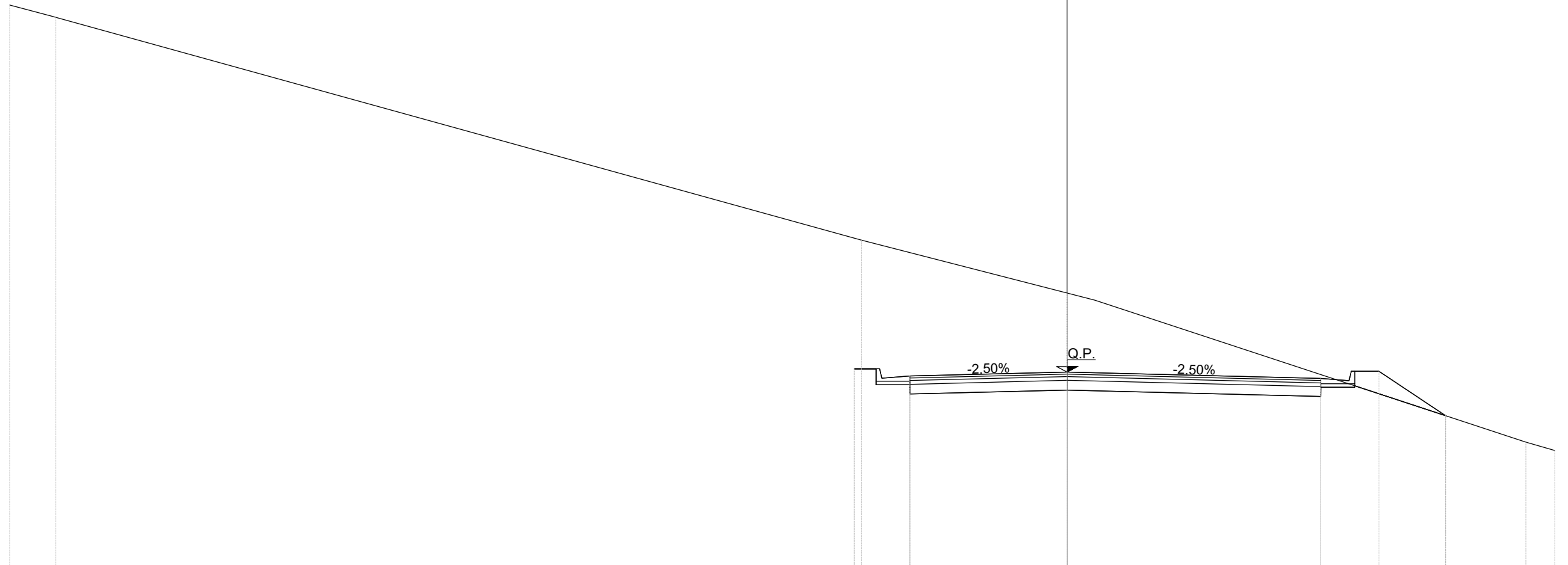


scala 1:100 Q.rif. 120.00

PROGRESSIVE TERRENO	-19.91		-11.10	-9.50		0.00	1.18		9.11	-12.05							
DISTANZE PARZIALI TERRENO		8.81	1.11		9.50		1.18		7.93	2.17							
QUOTE TERRENO	-130.61		-128.17	-127.74		-125.29	-124.99		-122.95	-122.14							
PROGRESSIVE PROGETTO					-4.39	-3.95	-3.83	-3.25		0.00	5.25	5.83	5.95	6.45	7.04	7.05	
DIST.PARZIALI PROGETTO						0.58		3.25		5.25		0.58		0.59			
QUOTE PROGETTO					123.39	123.39	123.19	123.24		-123.12		122.94	122.89	123.09	123.09	123.48	123.48

NV34  
 Sezione N.: 8  
 Progressiva: 0+103.64

Materiale	Area (m <sup>2</sup> )
Sterro	17.811
Rilevato	0.000
Usura	0.340
Binder	0.425
Base	0.680
Sottofondo	1.700
Piattaforma stradale	0.000
Vegetale	0.512
Fossi	0.000
Cunetta	0.153
Semina	0.000



scala 1:100 Q.rif. 120.00

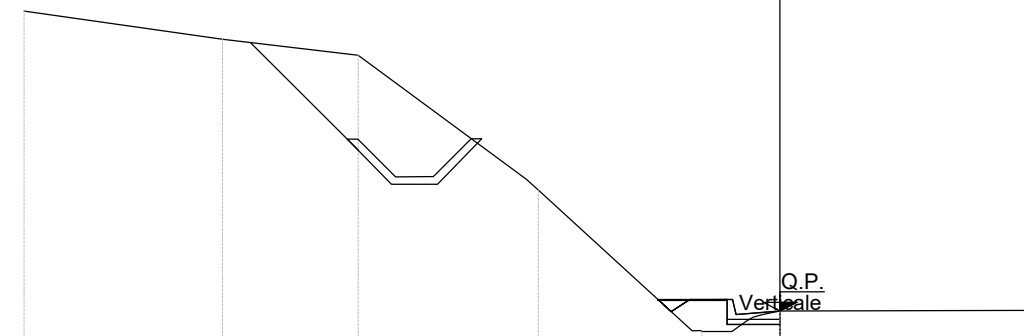
PROGRESSIVE TERRENO	-21.87	-20.92			-4.25	0.00				9.49	-10.09			
DISTANZE PARZIALI TERRENO			16.67			4.25			8.91					
QUOTE TERRENO	-131.59	-131.33			-126.73	-125.63				-122.55	-122.38			
PROGRESSIVE PROGETTO					-4.40	-3.95	-3.83	-3.25	0.00	5.25	5.83	5.95	6.45	7.83
DIST.PARZIALI PROGETTO							0.58	3.25		5.25	0.58	1.38		
QUOTE PROGETTO					124.07	124.07	123.87	123.92	-124.00	-123.87	123.82	124.02	124.02	-123.10



NV34 QN  
 Sezione N.: 1  
 Progressiva: 0+000.00

Materiale	Area (m <sup>2</sup> )
Sterro	0.058
Rilevato	0.265
Usura	0.000
Binder	0.000
Base	0.000
Sottofondo	0.000
Piattaforma stradale	0.000
Fossi	2.633
Cunetta	0.077
Semina	0.009

scala 1:100 Q.rif. 110.00

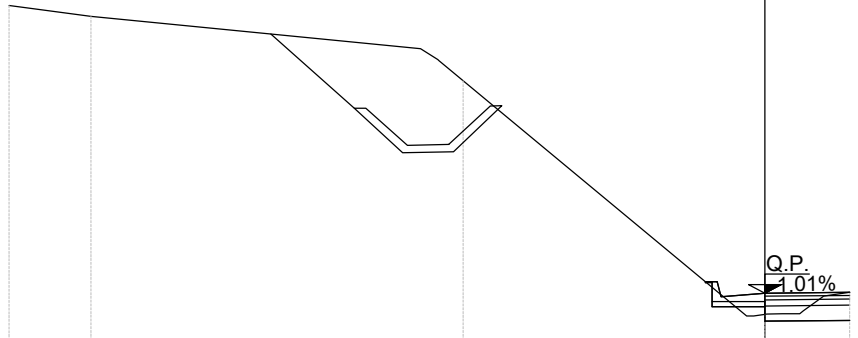


PROGRESSIVE TERRENO	-10.00	-7.37	-5.58	-3.20	-1.04	3.40				
DISTANZE PARZIALI TERRENO		2.63	1.79	2.22	2.04	3.40				
QUOTE TERRENO	-114.60	-114.24	-114.02	-112.24	-110.37	-110.65				
PROGRESSIVE PROGETTO					-1.61	-1.44	-1.20	-0.70	-0.58	0.00
DIST.PARZIALI PROGETTO						0.50	0.58			
QUOTE PROGETTO					110.79	110.63	110.79	110.79	110.59	110.64

NV34 QN  
Sezione N.: 2  
Progressiva: 0+005.00

Materiale	Area (m <sup>2</sup> )
Sterro	0.270
Rilevato	0.040
Usura	0.045
Binder	0.056
Base	0.090
Sottofondo	0.225
Piattaforma stradale	0.000
Fossi	2.361
Cunetta	0.077
Semina	0.001

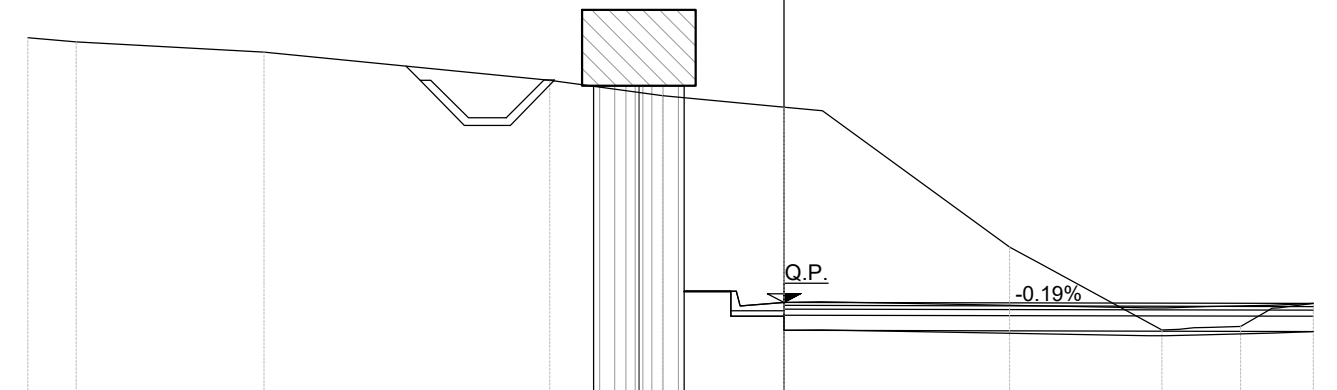
scala 1:100 Q.rif. 110.00



PROGRESSIVE TERRENO	-10.00	-8.91	-3.99	-1.12
DISTANZE PARZIALI TERRENO	1.09	4.36	3.75	
QUOTE TERRENO	-14.63	-14.48	-13.63	-10.54
PROGRESSIVE PROGETTO			-0.79	-0.70
DIST.PARZIALI PROGETTO			0.58	1.12
QUOTE PROGETTO			110.97	110.97
			110.78	110.82
			110.82	110.83

**NV34 QN**  
 Sezione N.: 3  
 Progressiva: 0+010.76

Materiale	Area (m <sup>2</sup> )
Sterro	11.616
Rilevato	0.000
Usura	0.280
Binder	0.350
Base	0.560
Sottofondo	1.401
Piattaforma stradale	0.000
Fossi	1.360
Cunetta	0.077
Semina	0.006

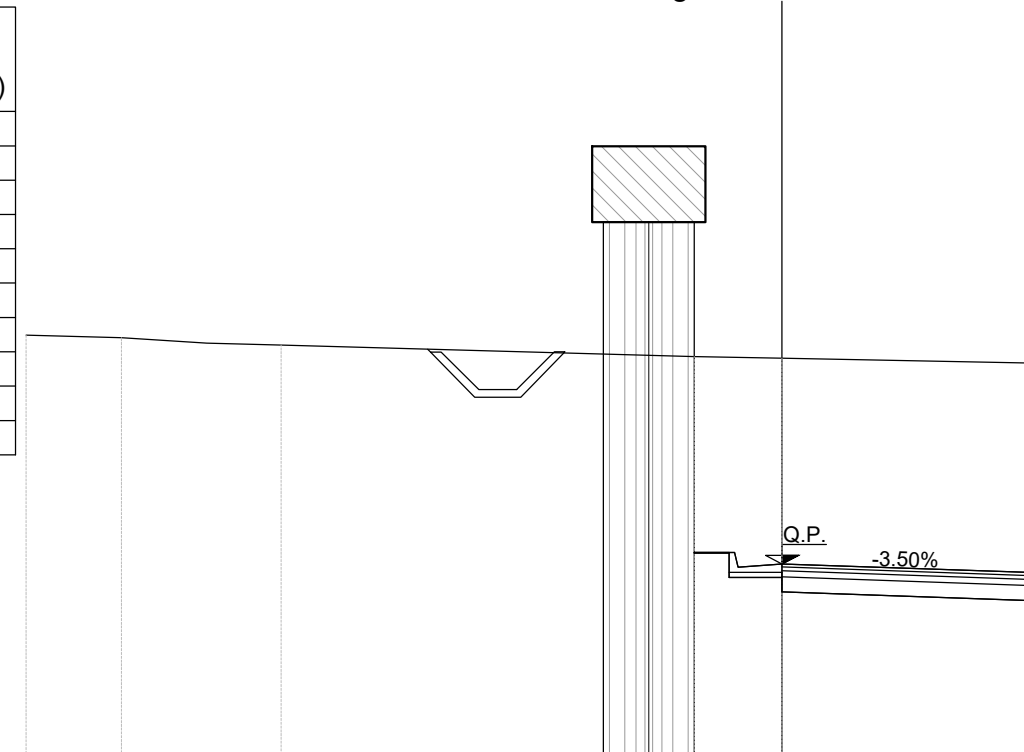


PROGRESSIVE TERRENO	-10.00	-9.36	-6.88	-3.10	-1.61		2.99	5.00	6.04	7.00
DISTANZE PARZIALI TERRENO		2.48	3.78	1.49	1.61		2.47	1.46		
QUOTE TERRENO	-114.70	-114.65	-114.51	-114.14	-113.94	-113.79	-111.94	-110.84	-110.88	-111.19
PROGRESSIVE PROGETTO					-1.32	-0.70	-0.58	0.00	0.47	
DIST.PARZIALI PROGETTO					0.62	0.58		4.32		
QUOTE PROGETTO					-111.35	-111.35	-111.16	-111.20	-111.21	
								4.82	5.05	5.59
								6.41		7.00
								-111.13	-111.13	-111.15
								-111.16		-111.19



NV34 QN  
 Sezione N.: 5  
 Progressiva: 0+021.12

Materiale	Area (m <sup>2</sup> )
Sterro	13.353
Rilevato	0.000
Usura	0.130
Binder	0.162
Base	0.260
Sottofondo	0.650
Piattaforma stradale	0.000
Fossi	0.735
Cunetta	0.077
Semina	0.005

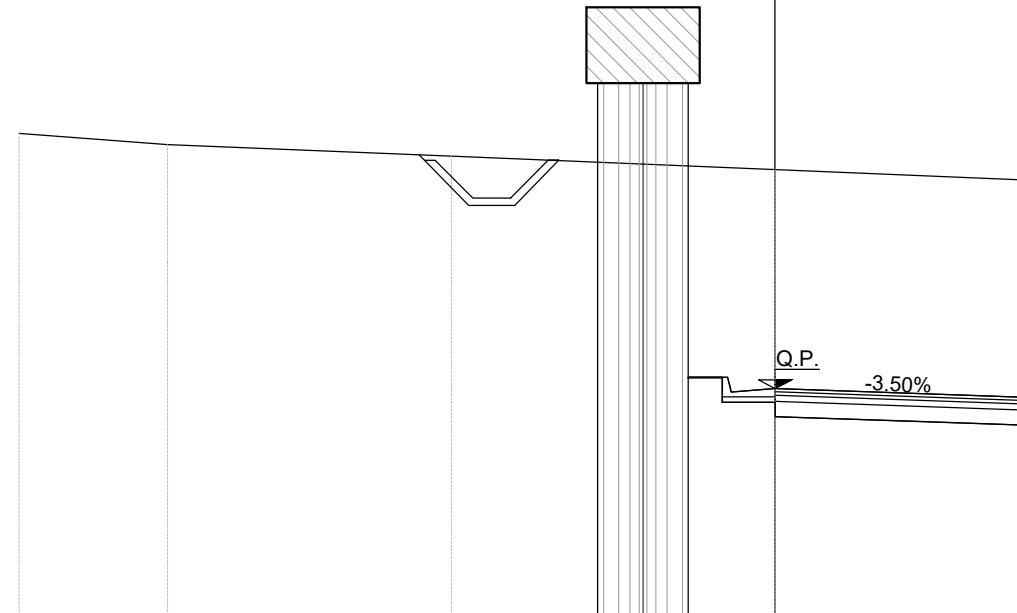


scala 1:100 Q.rif. 110.00

PROGRESSIVE TERRENO	-10.00	-8.74	-6.63	-1.16	3.25
DISTANZE PARZIALI TERRENO	1.26	1.13	5.46	1.16	3.25
QUOTE TERRENO	-115.59	-115.55	-115.45	-115.30	-115.22
PROGRESSIVE PROGETTO				-1.16 -0.70 -0.58 0.00	3.25
DIST.PARZIALI PROGETTO				0.58	3.25
QUOTE PROGETTO				112.71 112.71 112.51 112.56	112.45

NV34 QN  
 Sezione N.: 6  
 Progressiva: 0+024.50

Materiale	Area (m <sup>2</sup> )
Sterro	13.987
Rilevato	0.000
Usura	0.130
Binder	0.162
Base	0.260
Sottofondo	0.650
Piattaforma stradale	0.000
Fossi	0.775
Cunetta	0.077
Semina	0.004



scala 1:100 Q.rif. 110.00

PROGRESSIVE TERRENO	-10.00	-8.04	-4.28						3.25			
DISTANZE PARZIALI TERRENO		1.96	3.76	4.28				3.25				
QUOTE TERRENO	-116.41	-116.27	-116.11				-115.94		-115.80			
PROGRESSIVE PROGETTO					-1.15	-0.94	-0.70	-0.58	-0.26	0.00	1.82	3.25
DIST.PARZIALI PROGETTO									1.82	1.43		
QUOTE PROGETTO					113.19	113.19	113.19	112.99	113.02	113.04	112.98	112.93











