

Il presente disegno e' di proprieta' aziendale - La Societa' tutelera' i propri diritti a termine di legge.



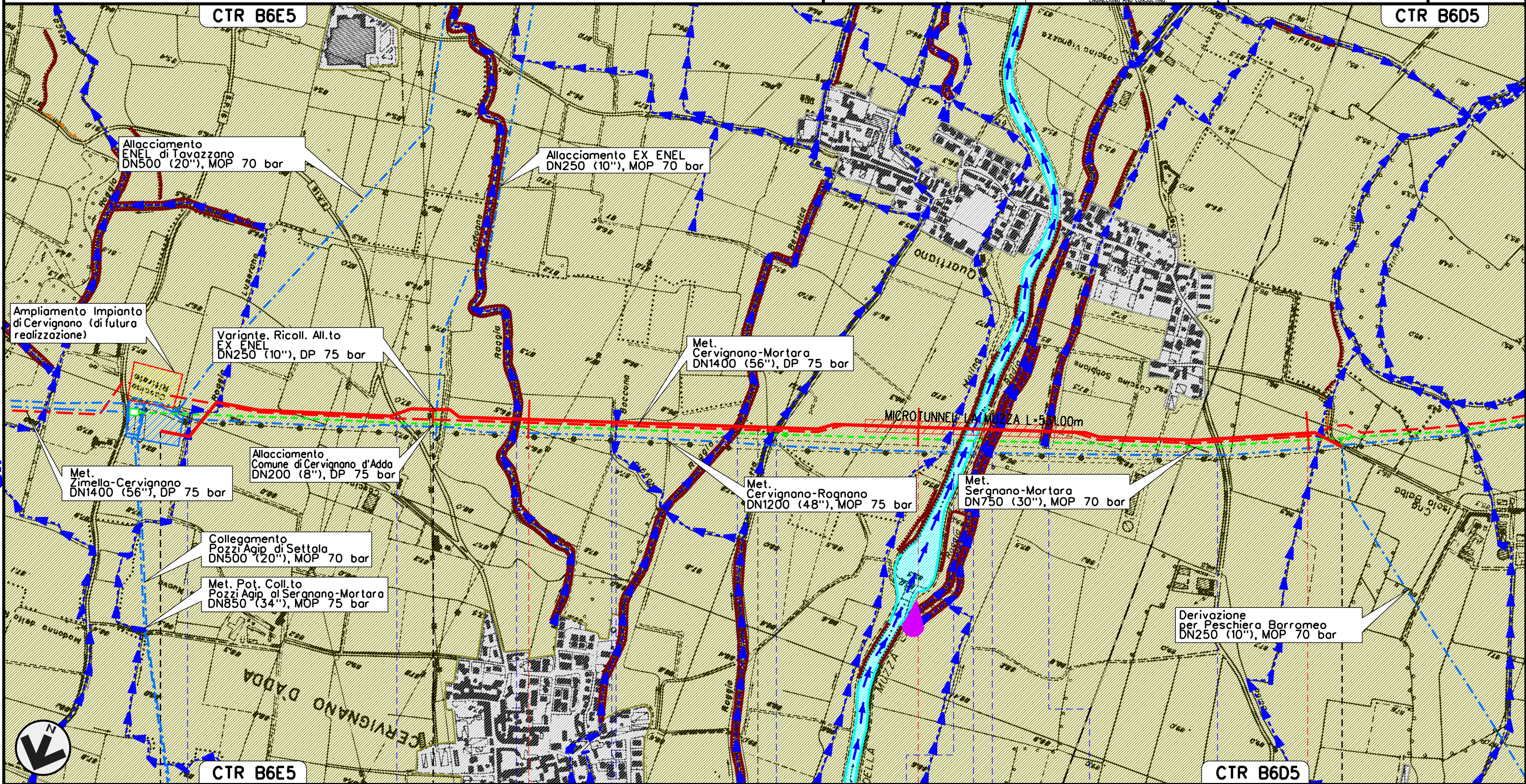
COROGRAFIA Scala 1:250.000

00	02-03-12	EMISSIONE	STROPPA	SEBASTIANELLI	FRASSINELLI						
INDICE	DATA	REVISIONI	ELABORATO	VERIFICATO	APPROVATO						
			Dis. J01811-PPL-DW-200-0040								
			Fig. 1 di 32								
Metanodotto: OPERE CONNESSE AL MET. CERVIGNANO-MORTARA DN 1400 (56"), DP 75 bar			Comm. NR/11030								
GEOLOGIA, GEOMORFOLOGIA			INDICE <table border="1" style="display: inline-table;"><tr><td>00</td><td></td><td></td><td></td><td></td><td></td></tr></table>			00					
			00								
Scala 1:10000			Sostituisce il								
			Sostituito dal								


Variante Ricoll. Deriv. per Peschiera Borromeo
DN 400 (16"), DP 75 bar

GEOLOGIA, GEOMORFOLOGIA

00	02-03-12	EMISSIONE	STROPPA	SEBASTIANELLI	FRASSINELLI	Foglio 2
INDICE	DATA	REVISIONI	ELABORATO	VERIFICATO	APPROVATO	di 32
			Dis. J01811-PPL-DW-200-0040			Scala 1:10000
			Comm. NR/11030			





Il presente disegno e' di proprieta' aziendale - La Societa' tutelera' i propri diritti a termine di legge.

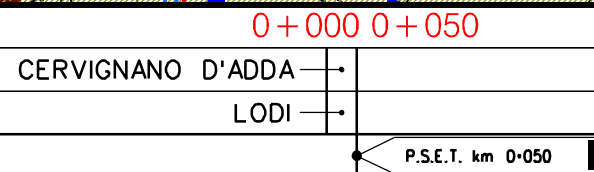
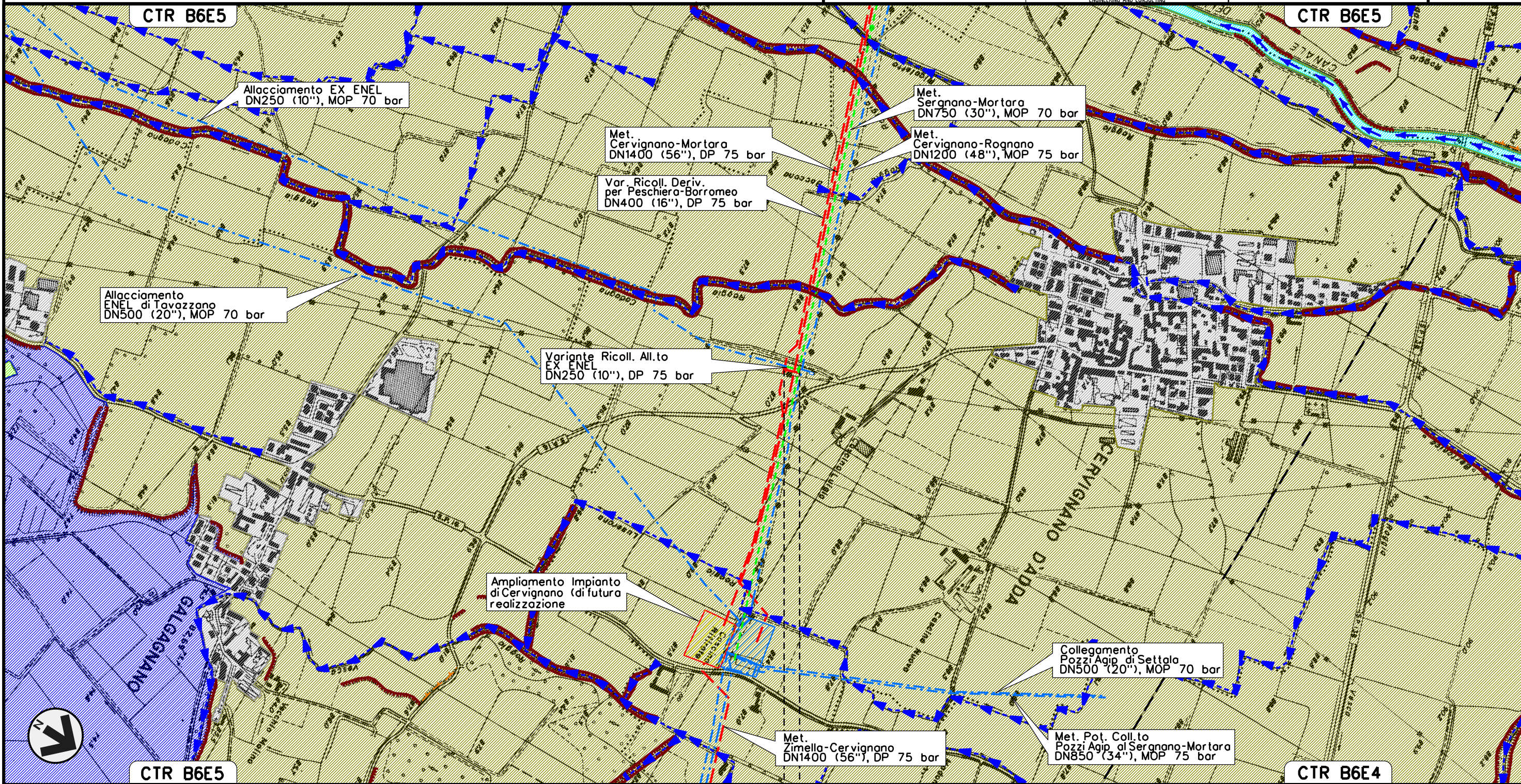


Variante Ricoll. Deriv. per Peschiera Borromeo
DN 400 (16"), DP 75 bar

GEOLOGIA, GEOMORFOLOGIA

00	02-03-12	EMISSIONE	STROPPA	SEBASTIANELLI	FRASSINELLI
INDICE	DATA	REVISIONI	ELABORATO	VERIFICATO	APPROVATO
					
			Dis. J01811-PPL-DW-200-0040		di 32
			Comm. NR/11030		Scala 1:10000



Foglio
3
di 32
Scala
1:10000



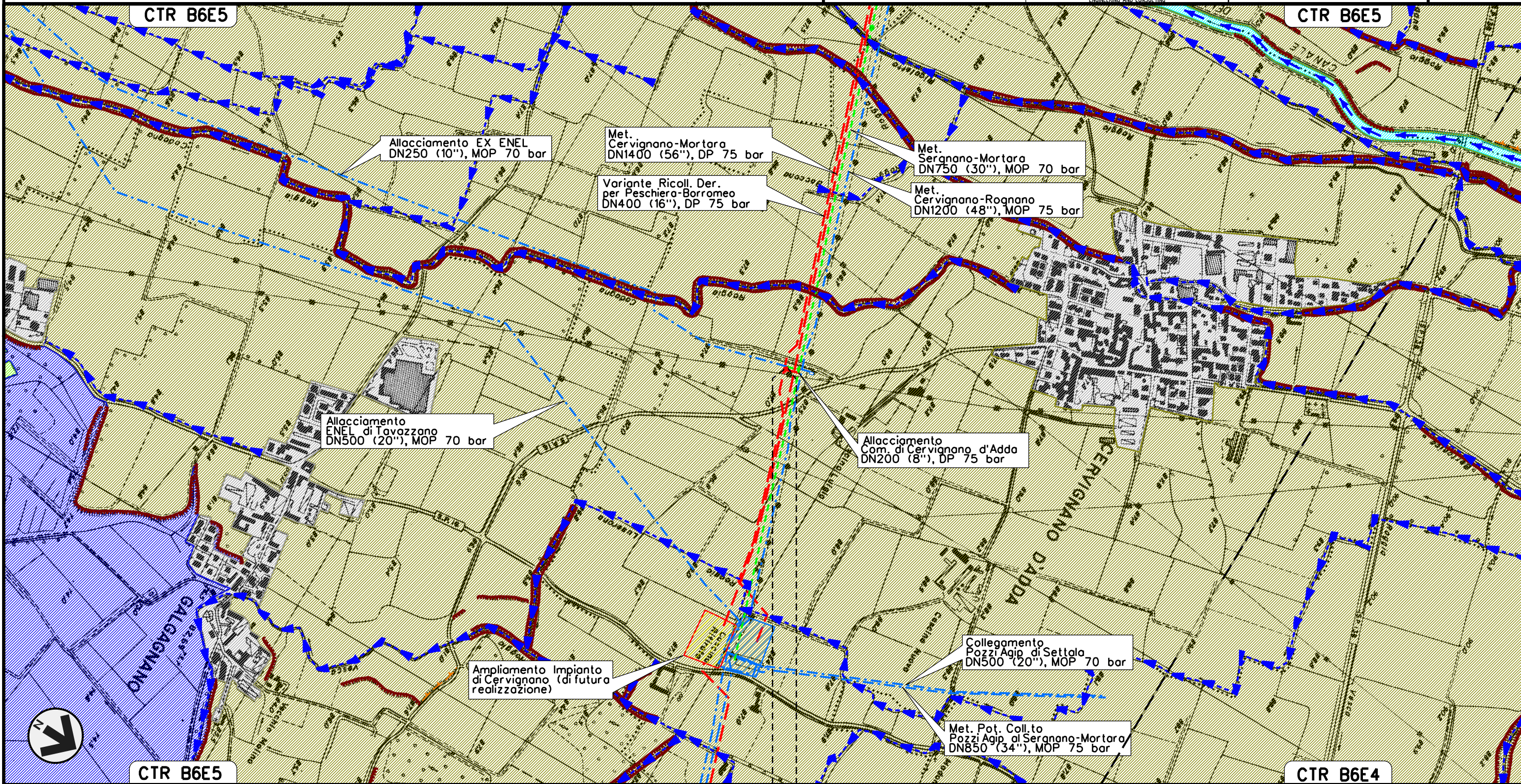
Il presente disegno e' di proprieta' aziendale - La Societa' tutelera' i propri diritti a termine di legge.

Variante Ricoll. Deriv. per Peschiera Borromeo
DN 400 (16"), DP 75 bar

GEOLOGIA, GEOMORFOLOGIA

00	02-03-12	EMISSIONE	STROPPA	SEBASTIANELLI	FRASSINELLI
INDICE	DATA	REVISIONI	ELABORATO	VERIFICATO	APPROVATO
					
			Dis. J01811-PPL-DW-200-0040		di 32
			Comm. NR/11030		Scala 1:10000

Foglio
4
di 32
Scala
1:10000



0+000 0+012

CERVIGNANO D'ADDA →
LODI →

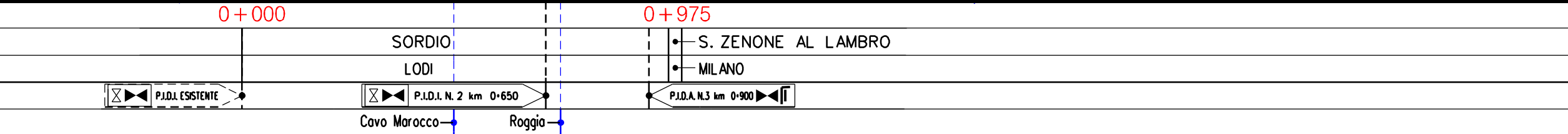
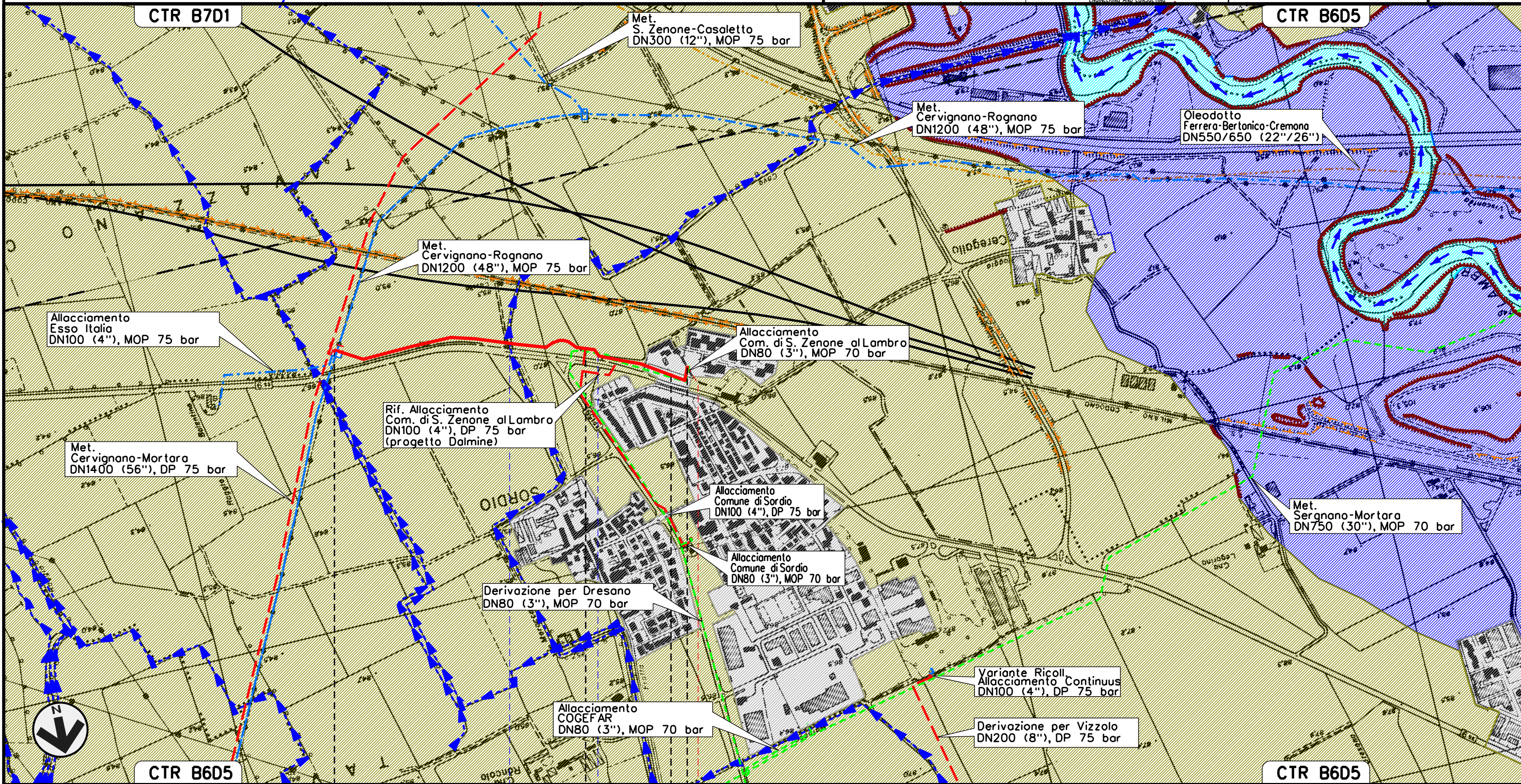
Il presente disegno e' di proprieta' aziendale - La Societa' tutelera' i propri diritti a termine di legge.

Variante Ricoll. Deriv. per Peschiera Borromeo
DN 400 (16"), DP 75 bar

GEOLOGIA, GEOMORFOLOGIA

00	02-03-12	EMISSIONE	STROPPA	SEBASTIANELLI	FRASSINELLI
INDICE	DATA	REVISIONI	ELABORATO	VERIFICATO	APPROVATO
			Dis.	J01811-PPL-DW-200-0040	
			Comm.	NR/11030	



Foglio
5
di 32
Scala
1:10000



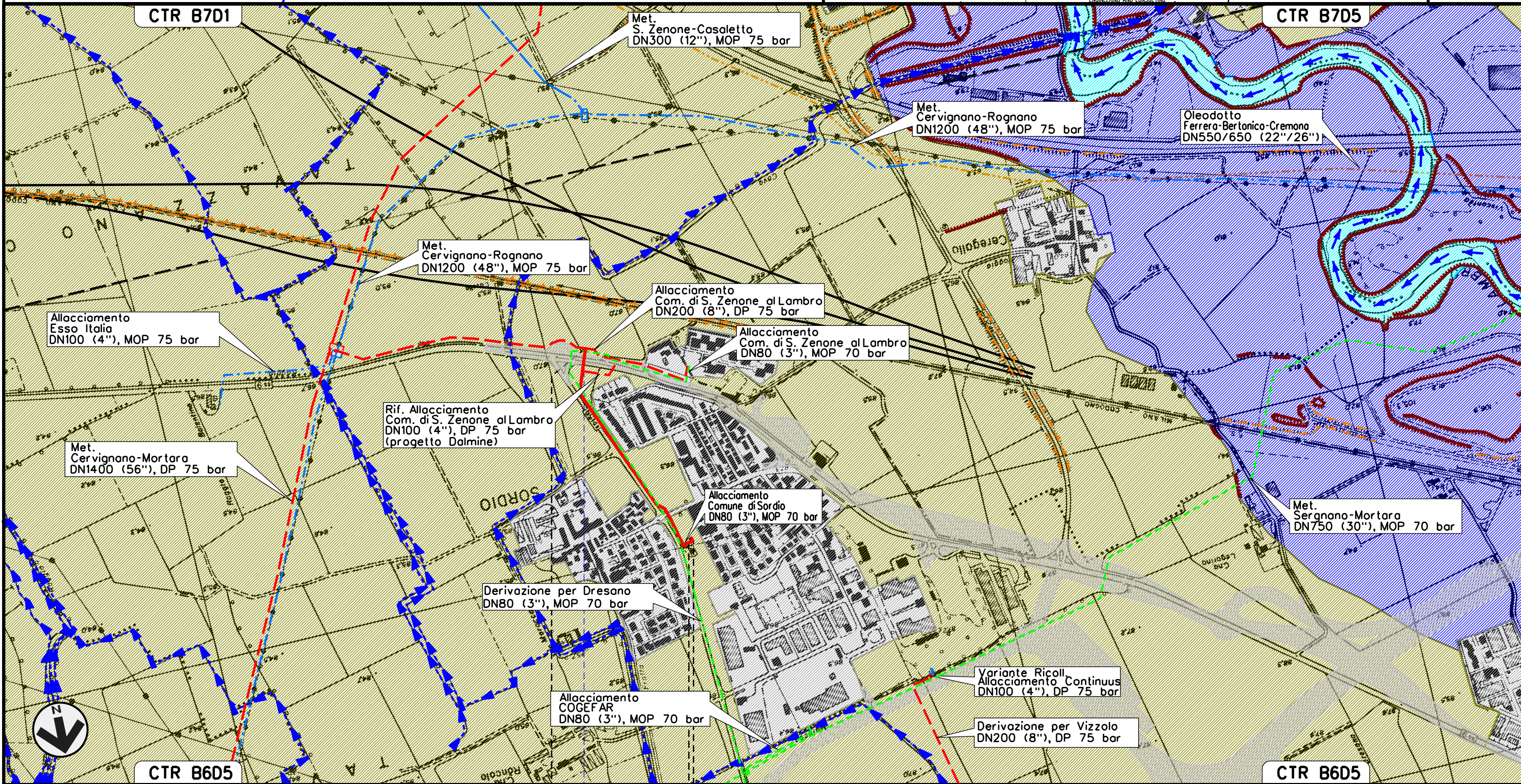
Il presente disegno e' di proprieta' aziendale - La Societa' tutelera' i propri diritti a termine di legge.

Variante Ricoll. Deriv. per Peschiera Borromeo
DN 400 (16"), DP 75 bar

GEOLOGIA, GEOMORFOLOGIA

00	02-03-12	EMISSIONE	STROPPA	SEBASTIANELLI	FRASSINELLI
INDICE	DATA	REVISIONI	ELABORATO	VERIFICATO	APPROVATO
					
			Dis.	J01811-PPL-DW-200-0040	
			Comm.	NR/11030	

Foglio
6
di 32
Scala
1:10000



Il presente disegno e' di proprieta' aziendale - La Societa' tutelera' i propri diritti a termine di legge.



0+000 0+630



SORDIO
LODI

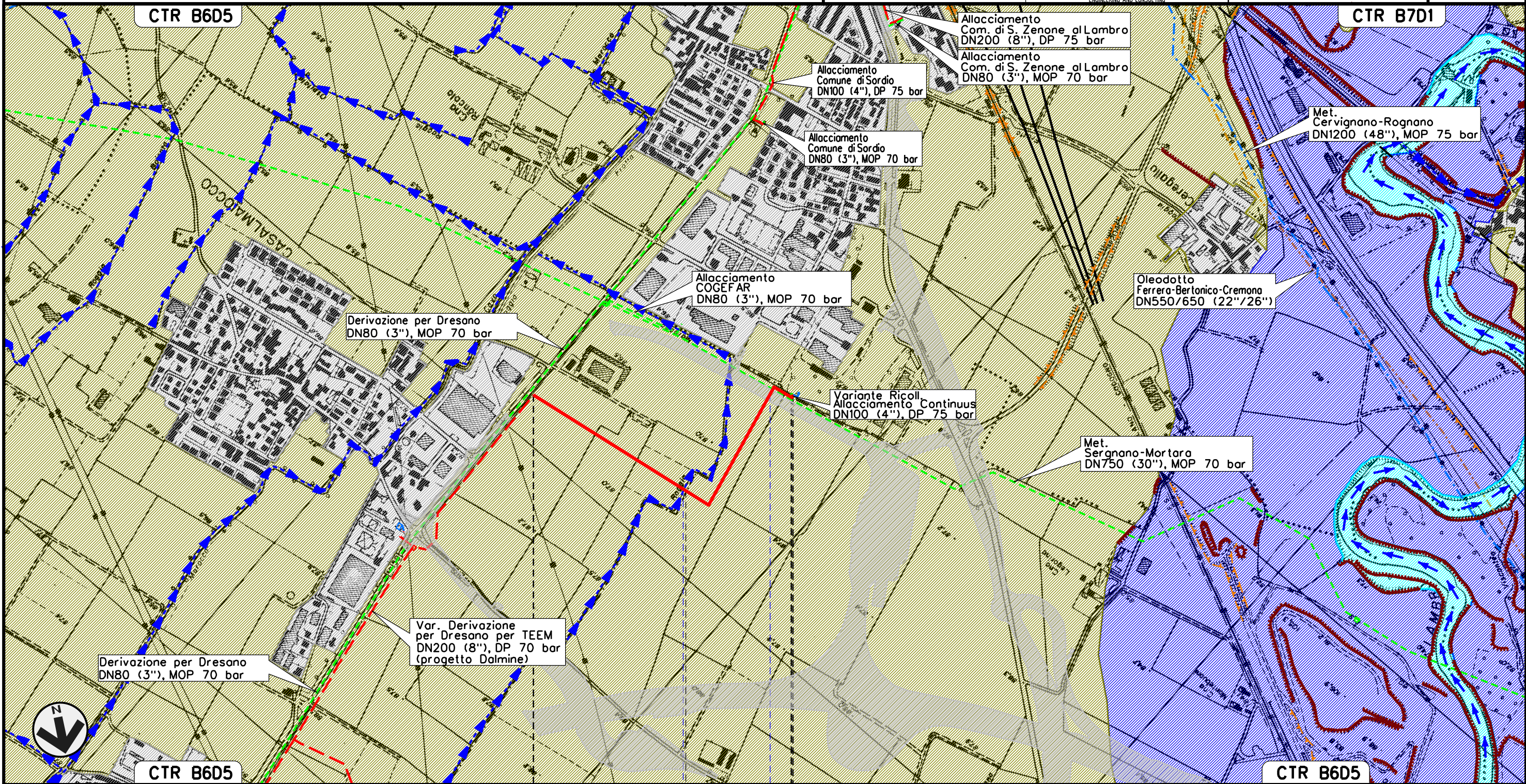


Opere complementari
TEEM (in progetto)

Variante Ricoll. Deriv. per Peschiera Borromeo
DN 400 (16"), DP 75 bar

GEOLOGIA, GEOMORFOLOGIA

00	02-03-12	EMISSIONE	STROPPA	SEBASTIANELLI	FRASSINELLI
INDICE	DATA	REVISIONI	ELABORATO	VERIFICATO	APPROVATO
					
			Dis. J01811-PPL-DW-200-0040		Foglio 7
			Comm. NR/11030		di 32
					Scala 1:10000



0+000 0+930

CASALMAIOCCO	VIZZOLO PREDABISSI
LODI	MILANO



P.I.D.I. N. 1 km 0+925

Roggia Maiocca Opere complementari TEEM (in progetto)

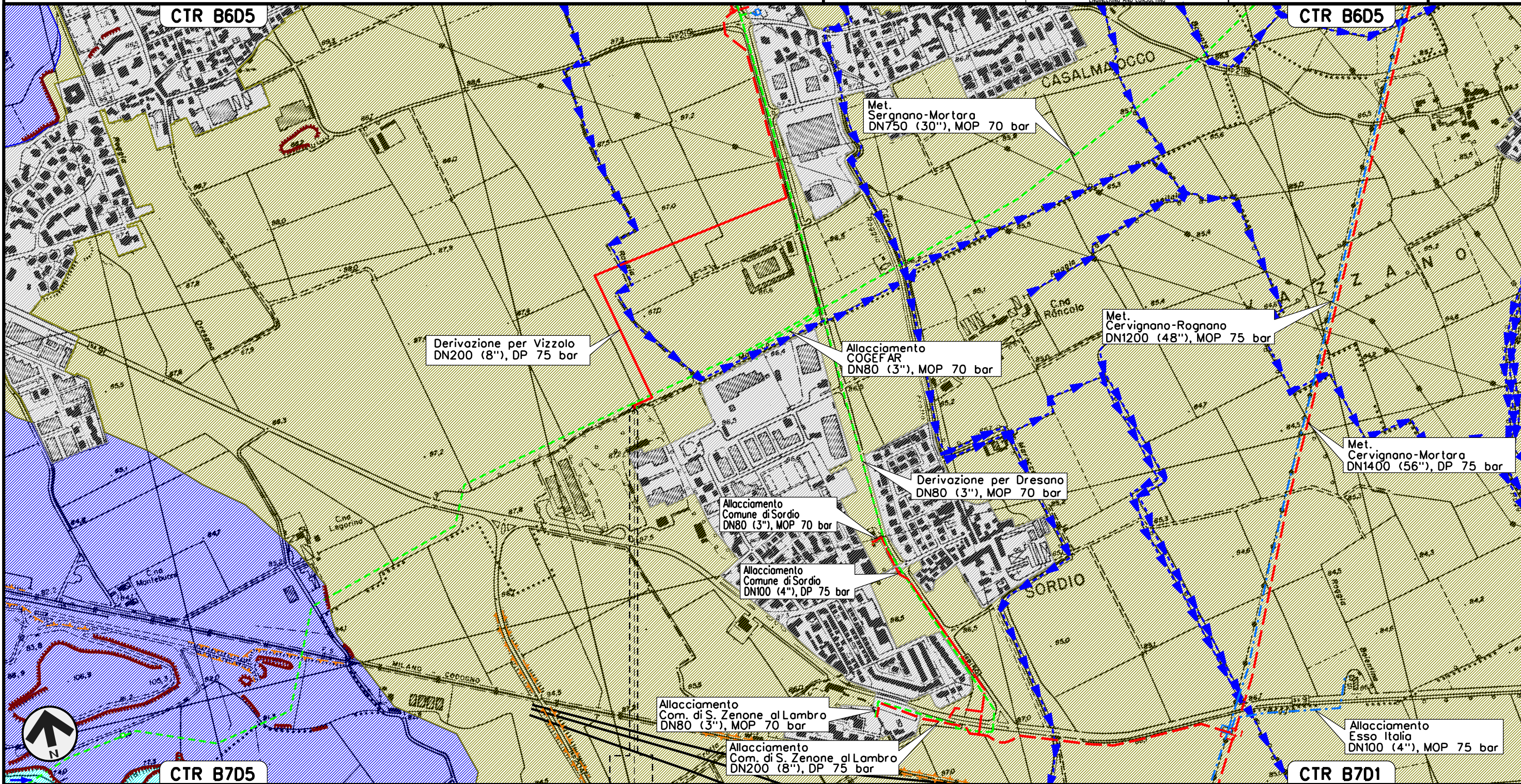
Il presente disegno e' di proprieta' aziendale - La Societa' tutelera' i propri diritti a termine di legge.

Variante Ricoll. Deriv. per Peschiera Borromeo
DN 400 (16"), DP 75 bar

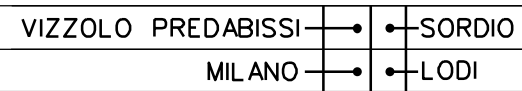
GEOLOGIA, GEOMORFOLOGIA

00	02-03-12	EMISSIONE	STROPPA	SEBASTIANELLI	FRASSINELLI
INDICE	DATA	REVISIONI	ELABORATO	VERIFICATO	APPROVATO
					
			Dis.	J01811-PPL-DW-200-0040	
			Comm.	NR/11030	

Foglio
8
di 32
Scala
1:10000



0+000 0+010



Il presente disegno e' di proprieta' aziendale - La Societa' tutelera' i propri diritti a termine di legge.

Variante Ricoll. Deriv. per Peschiera Borromeo
DN 400 (16"), DP 75 bar

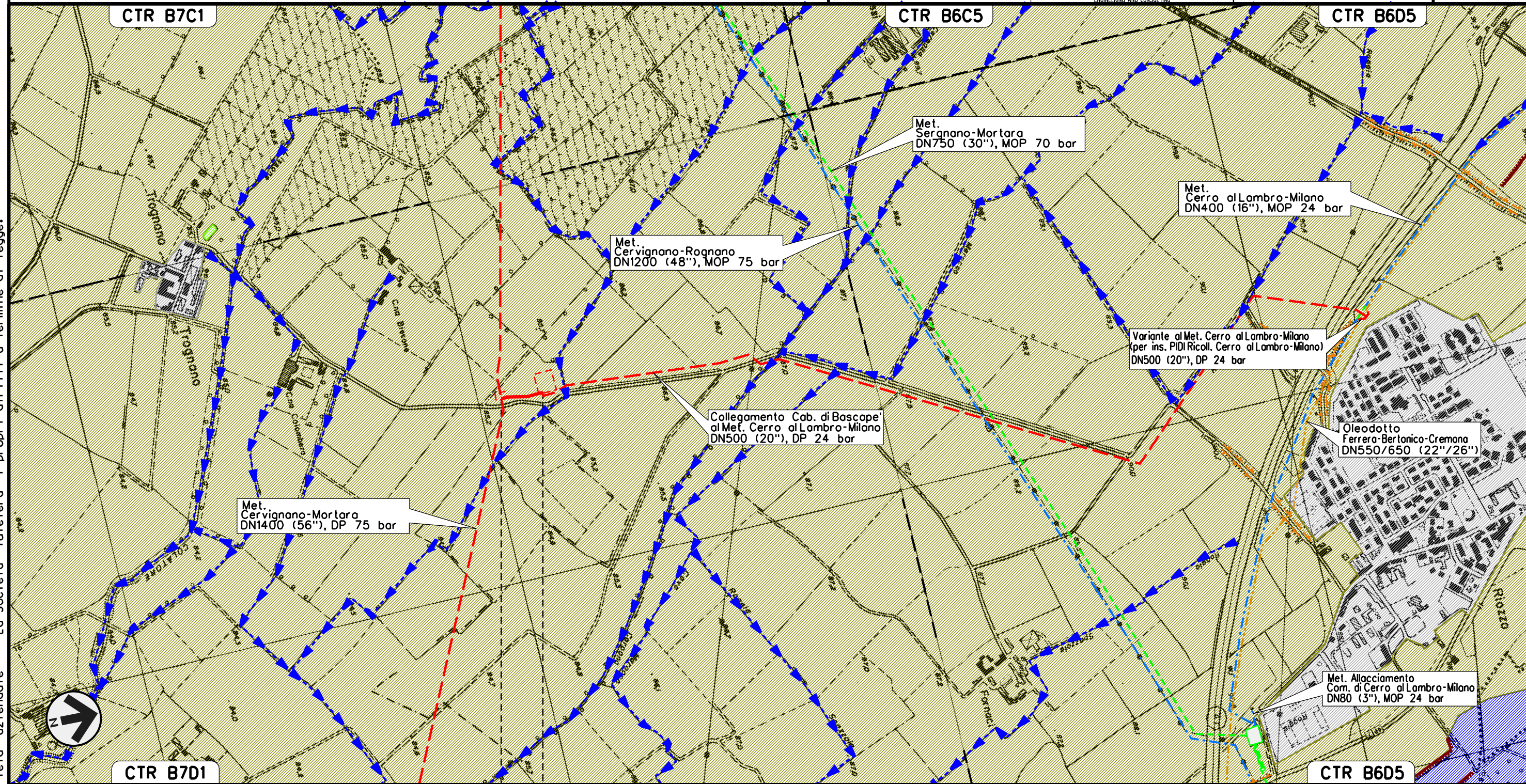
GEOLOGIA, GEOMORFOLOGIA

00	02-03-12	EMISSIONE	STROPPA	SEBASTIANELLI	FRASSINELLI
INDICE	DATA	REVISIONI	ELABORATO	VERIFICATO	APPROVATO
Dis. J01811-PPL-DW-200-0040			di 32		
Comm. NR/11030			Scala 1:10000		



Foglio
9
di 32
Scala
1:10000

Il presente disegno e' di proprieta' aziendale - La Societa' tutelera' i propri diritti a termine di legge.



0+000 0+110

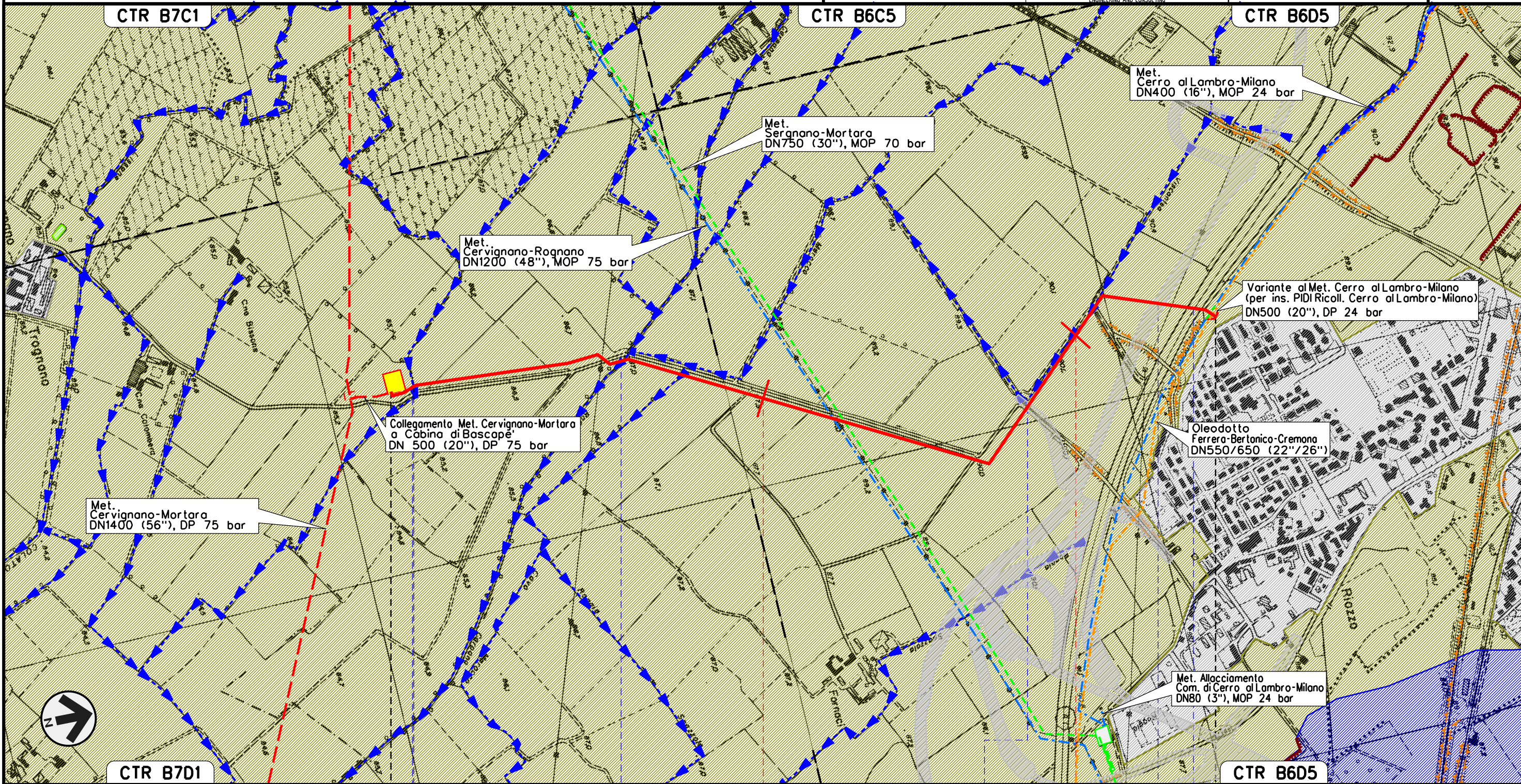
BASCAPE' →
PAVIA →

Variante Ricoll. Deriv. per Peschiera Borromeo
DN 400 (16"), DP 75 bar

GEOLOGIA, GEOMORFOLOGIA

00	02-03-12	EMISSIONE	STROPPA	SEBASTIANELLI	FRASSINELLI
INDICE	DATA	REVISIONI	ELABORATO	VERIFICATO	APPROVATO
			Dis.	J01811-PPL-DW-200-0040	
			Comm.	NR/11030	

Foglio
10
di 32
Scala
1:10000





Il presente disegno e' di proprieta' aziendale - La Societa' tutelera' i propri diritti a termine di legge.

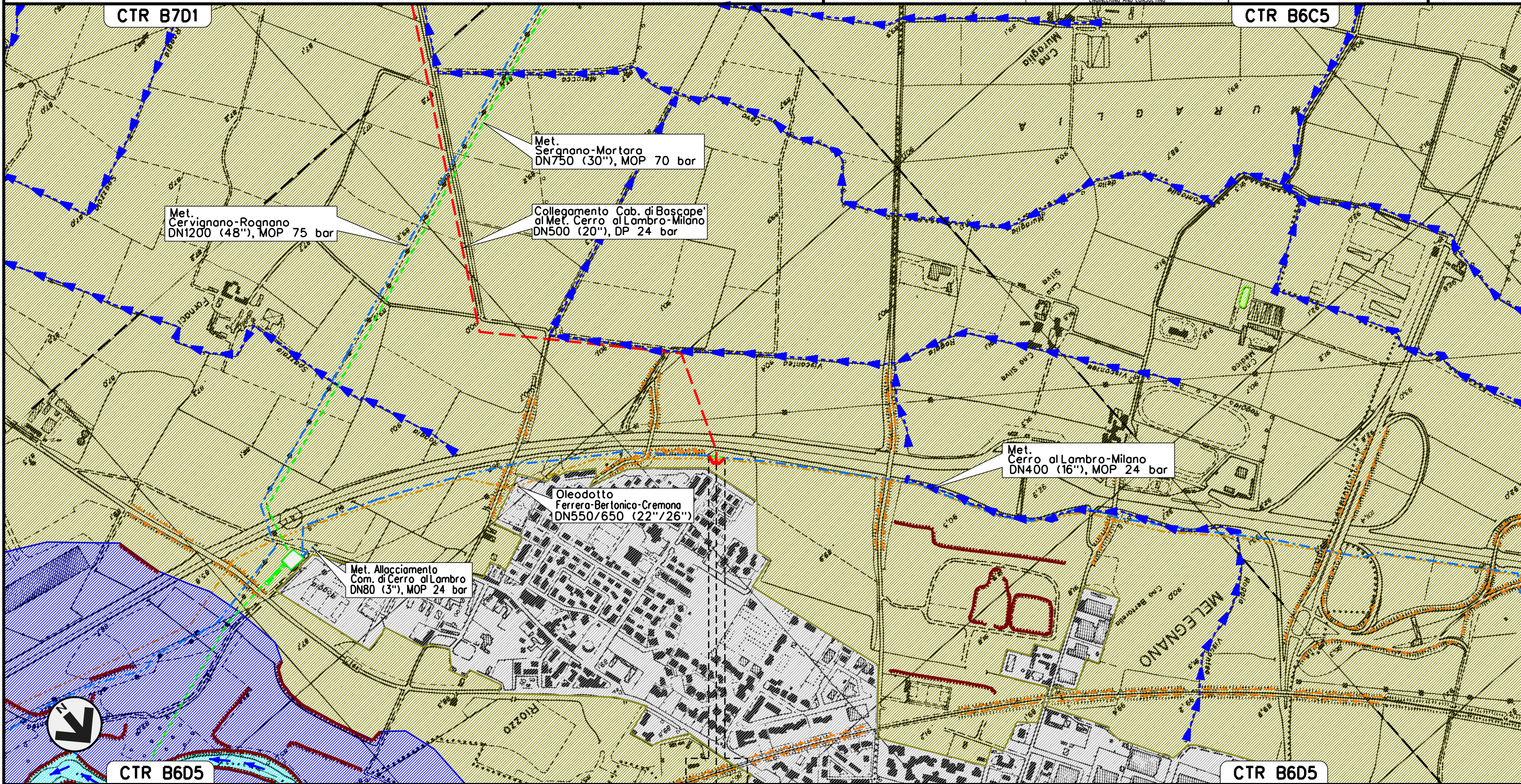


Variante Ricoll. Deriv. per Peschiera Borromeo
DN 400 (16"), DP 75 bar

GEOLOGIA, GEOMORFOLOGIA

00	02-03-12	EMISSIONE	STROPPA	SEBASTIANELLI	FRASSINELLI
INDICE	DATA	REVISIONI	ELABORATO	VERIFICATO	APPROVATO
					
			Dis. J01811-PPL-DW-200-0040		di 32
			Comm. NR/11030		Scala 1:10000

Foglio
11
di 32
Scala
1:10000



0+000 | 0+060



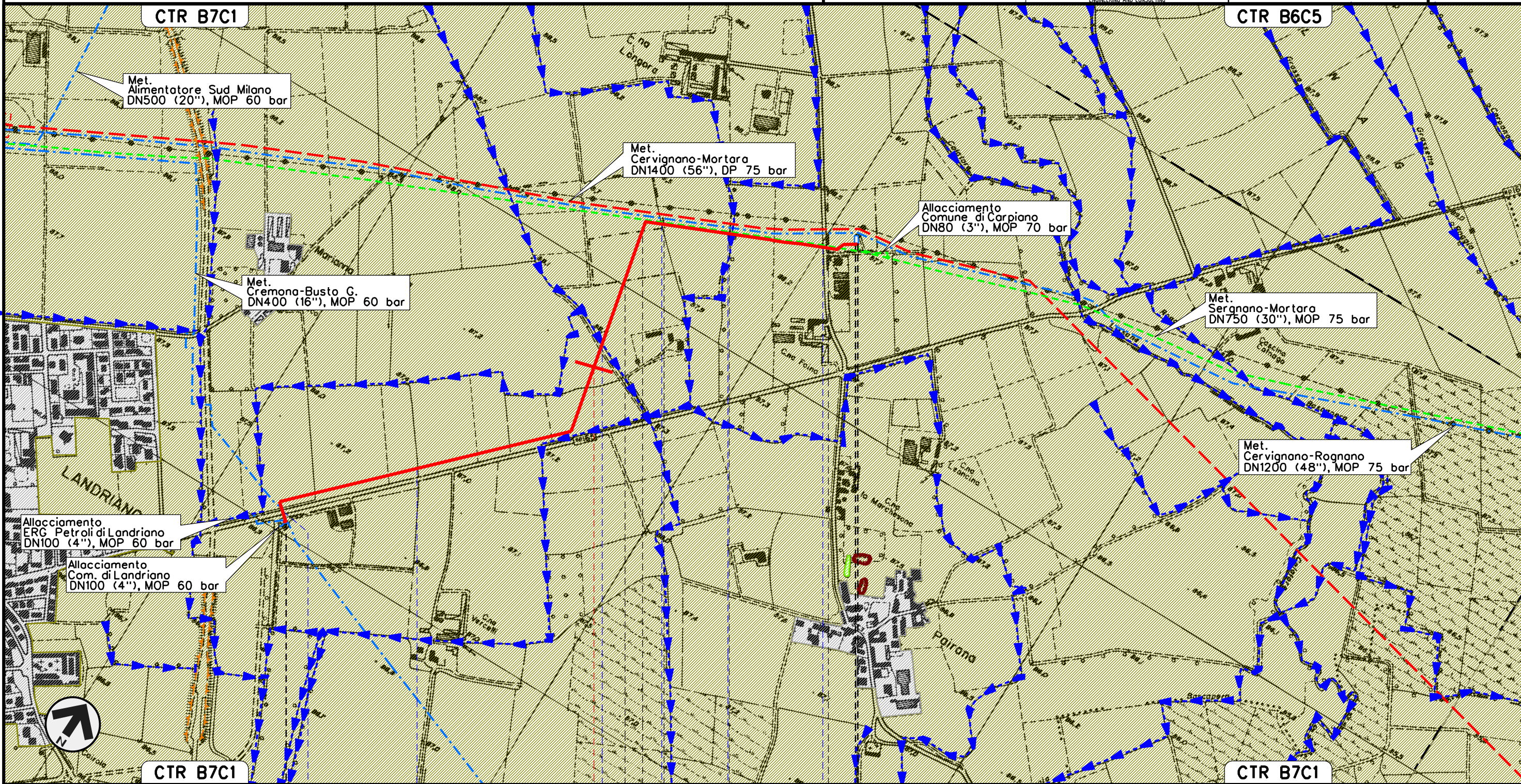
Il presente disegno e' di proprieta' aziendale - La Societa' tutelera' i propri diritti a termine di legge.

Variante Ricoll. Deriv. per Peschiera Borromeo
DN 400 (16"), DP 75 bar

GEOLOGIA, GEOMORFOLOGIA

00	02-03-12	EMISSIONE	STROPPA	SEBASTIANELLI	FRASSINELLI
INDICE	DATA	REVISIONI	ELABORATO	VERIFICATO	APPROVATO
			Dis.	J01811-PPL-DW-200-0040	
			Comm.	NR/11030	

Foglio
12
di 32
Scala
1:10000



Il presente disegno e' di proprieta' aziendale - La Societa' tutelera' i propri diritti a terzine di legge.

0+000	1	1+950
LANDRIANO	CARPIANO	CARPIANO
PAVIA	MILANO	MILANO
	PAVIA	PAVIA
	Cavo Biraghi	Cavo Comelli
	Roggia Brivio	Roggia Coiro

P.I.D.J. N.1 km 0+000

P.I.D.A. N.2 km 1+945

S.P. n.165

Roggia

Cavo Biraghi

Roggia Brivio

Cavo Comelli

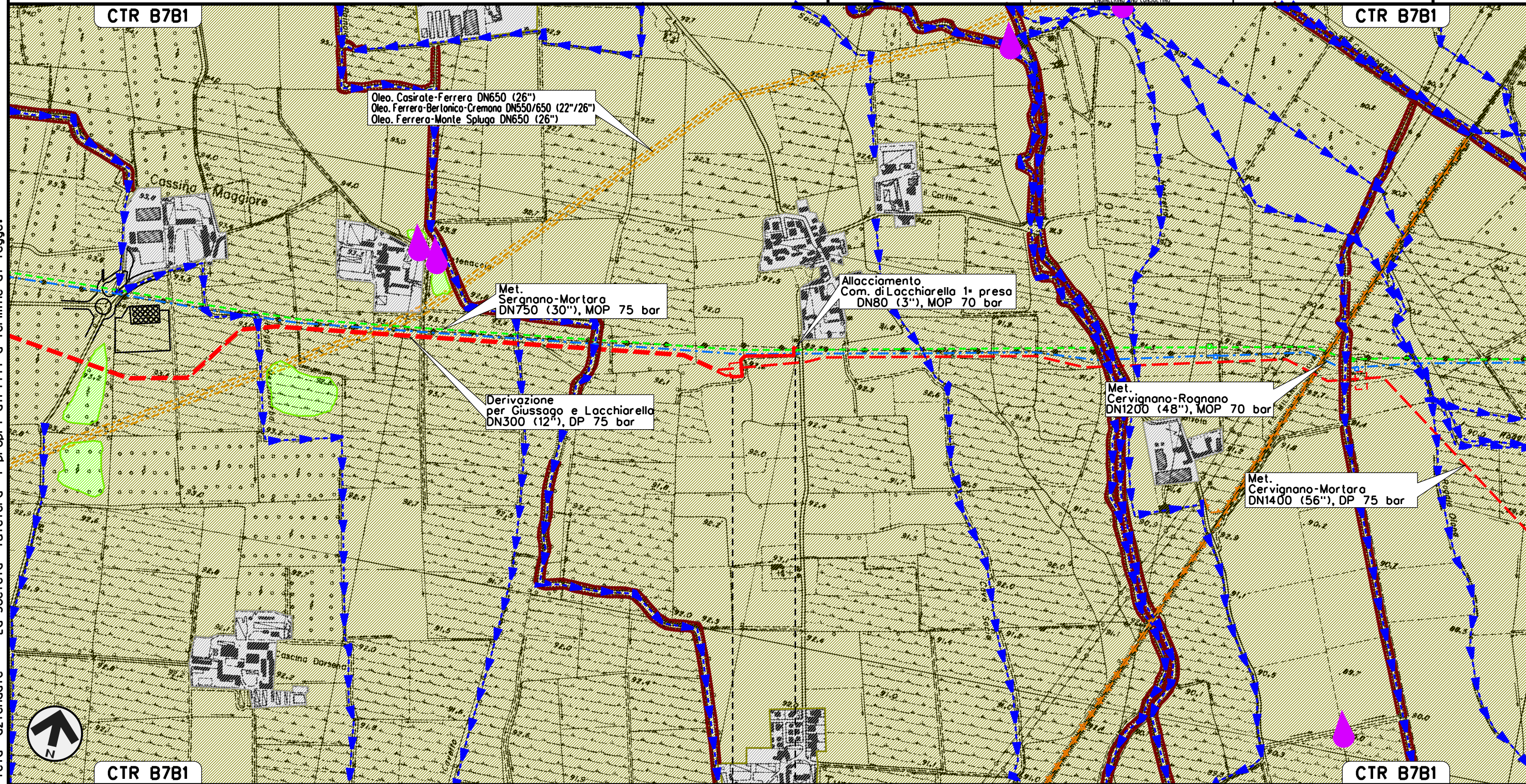
Roggia Coiro

Variante Ricoll. Deriv. per Peschiera Borromeo
DN 400 (16"), DP 75 bar

GEOLOGIA, GEOMORFOLOGIA

00	02-03-12	EMISSIONE	STROPPA	SEBASTIANELLI	FRASSINELLI
INDICE	DATA	REVISIONI	ELABORATO	VERIFICATO	APPROVATO
			Dis.	J01811-PPL-DW-200-0040	
			Comm.	NR/11030	



Foglio
13
di 32
Scala
1:10000

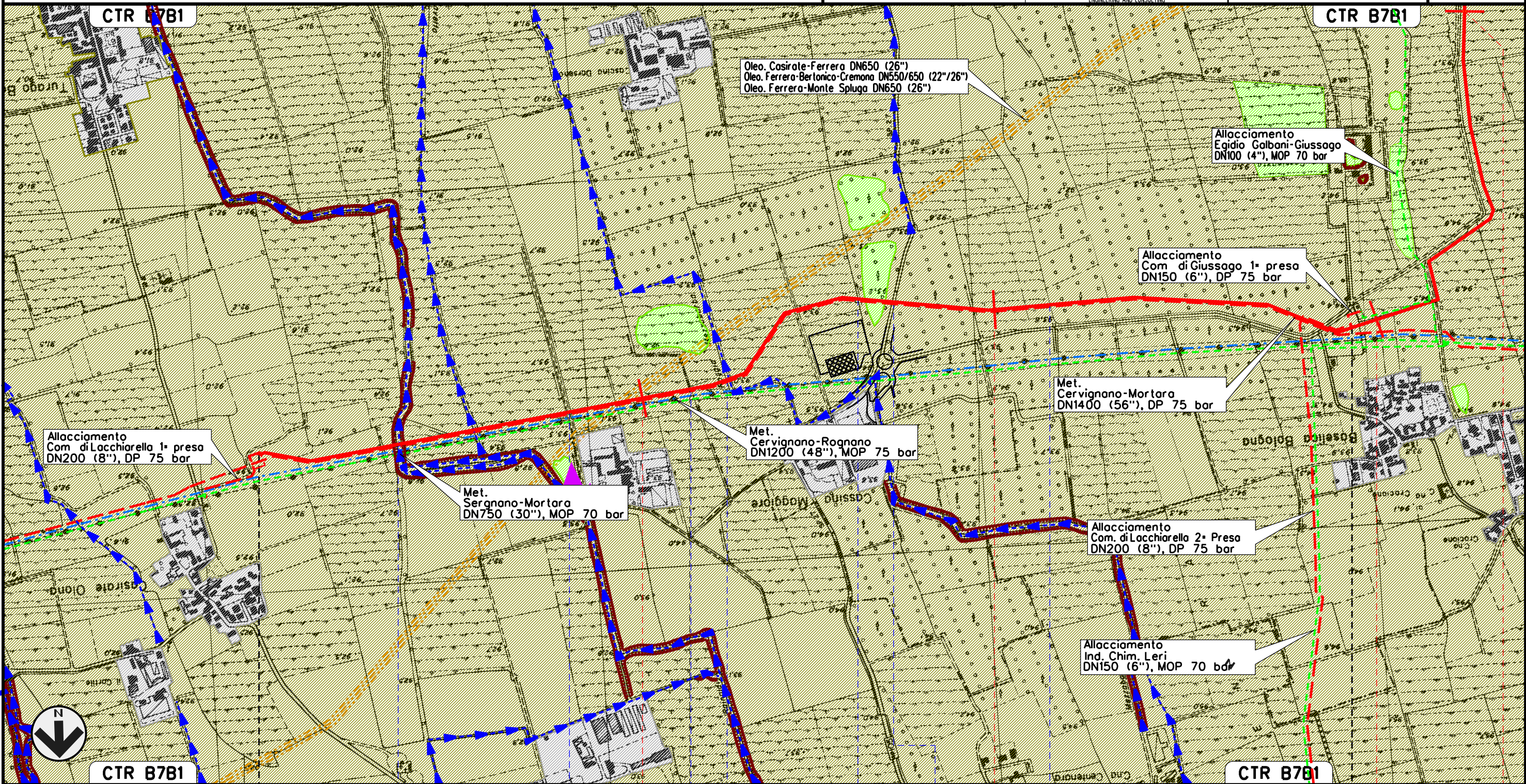


Il presente disegno e' di proprieta' aziendale - La Societa' tutelera' i propri diritti a termine di legge.

Variante Ricoll. Deriv. per Peschiera Borromeo
DN 400 (16"), DP 75 bar

GEOLOGIA, GEOMORFOLOGIA

00	02-03-12	EMISSIONE	STROPPA	SEBASTIANELLI	FRASSINELLI
INDICE	DATA	REVISIONI	ELABORATO	VERIFICATO	APPROVATO
					
			Dis. J01811-PPL-DW-200-0040		Foglio 14
			Comm. NR/11030		di 32
					Scala 1:10000



Il presente disegno e' di proprieta' aziendale - La Societa' tutelera' i propri diritti a termine di legge.





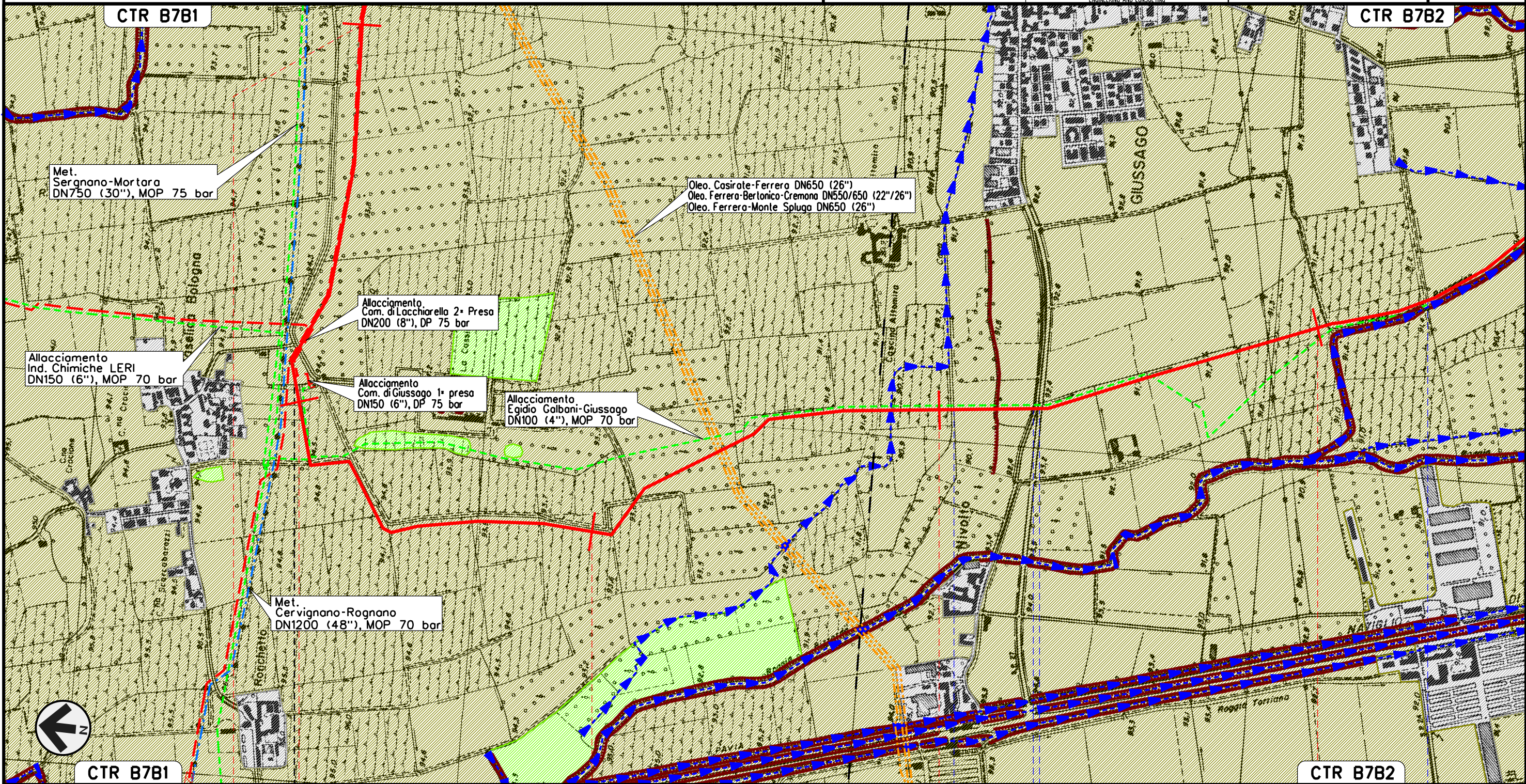
0+000	1	2	3	4
LACCHIARELLA		GIUSSAGO		
MILANO		PAVIA		
Cavo Marozzi Rainoldi	Roggia Mezzabarba	Cavo Mezzabarba	Roggia di Pila di Cascina Maggiore	Roggia
		S.P. n.27		Roggia

P.I.D.I. N.2 km 2+935


Variante Ricoll. Deriv. per Peschiera Borromeo
DN 400 (16"), DP 75 bar

GEOLOGIA, GEOMORFOLOGIA

00	02-03-12	EMISSIONE	STROPPA	SEBASTIANELLI	FRASSINELLI
INDICE	DATA	REVISIONI	ELABORATO	VERIFICATO	APPROVATO
					
			Dis. J01811-PPL-DW-200-0040		Foglio 15 di 32
			Comm. NR/11030		Scala 1:10000





Il presente disegno e' di proprieta' aziendale - La Societa' tutelera' i propri diritti a termine di legge.

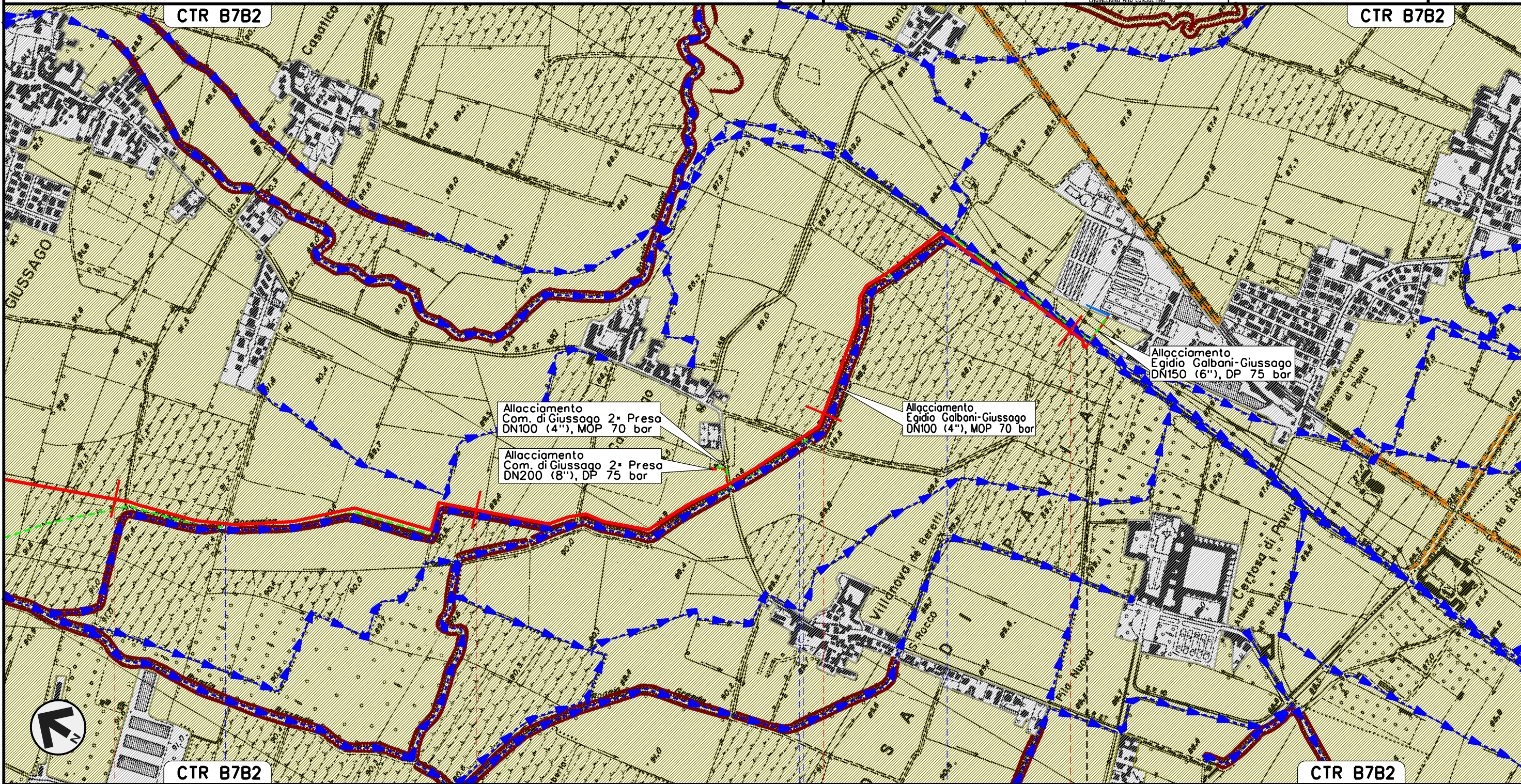


Variante Ricoll. Deriv. per Peschiera Borromeo
DN 400 (16"), DP 75 bar

GEOLOGIA, GEOMORFOLOGIA

00	02-03-12	EMISSIONE	STROPPA	SEBASTIANELLI	FRASSINELLI
INDICE	DATA	REVISIONI	ELABORATO	VERIFICATO	APPROVATO
					
			Dis.	J01811-PPL-DW-200-0040	
			Comm.	NR/11030	

Foglio
16
di 32
Scala
1:10000



6 7 8 9 9+070

GIUSSAGO
PAVIA

Roggio

Roggio

Roggio
Bizzardo

P.I.D.I. N.3 km 9+070 con discoggio

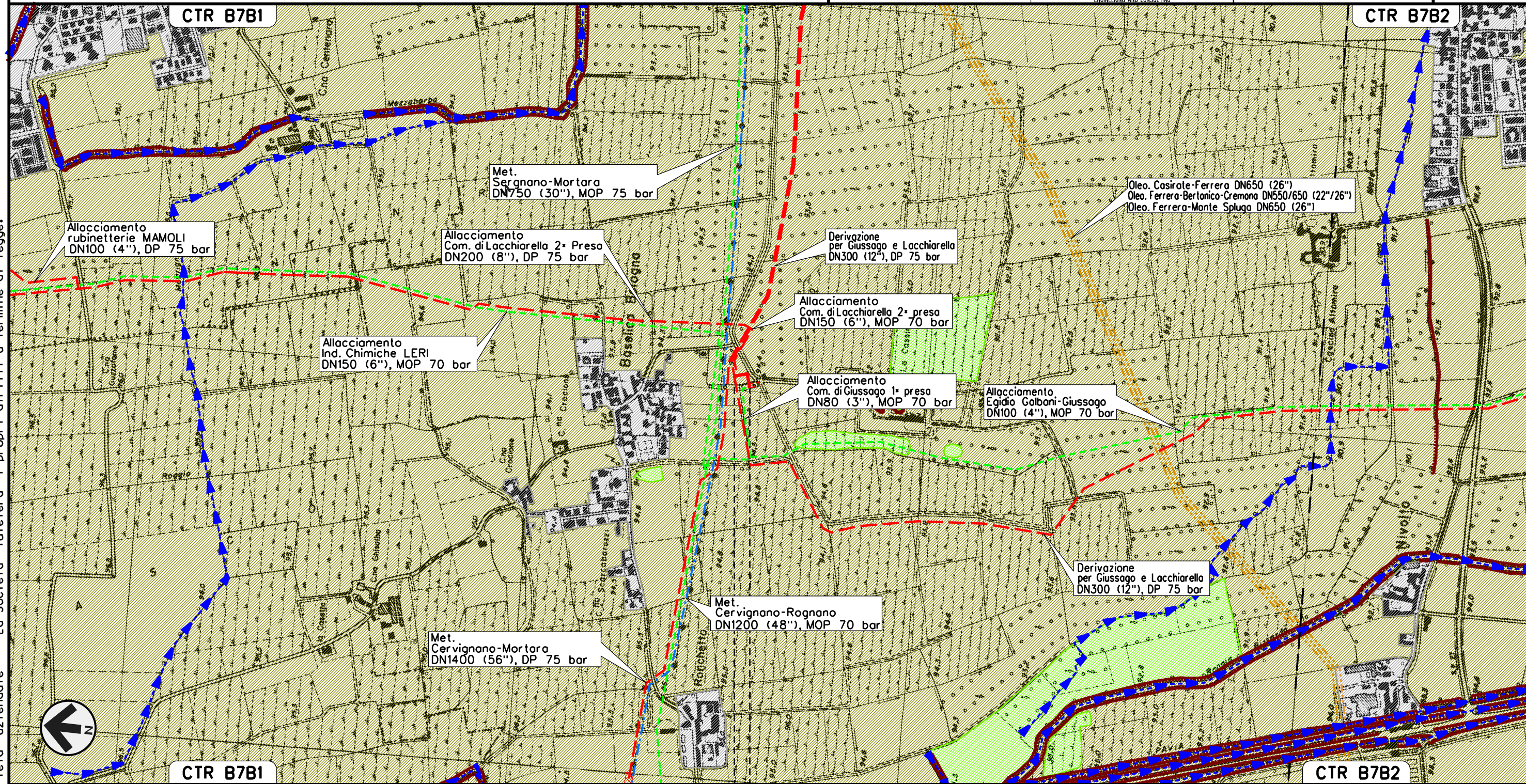
Il presente disegno e' di proprieta' aziendale - La Societa' tutelera' i propri diritti a termine di legge.

Variante Ricoll. Deriv. per Peschiera Borromeo
DN 400 (16"), DP 75 bar

GEOLOGIA, GEOMORFOLOGIA

00	02-03-12	EMISSIONE	STROPPA	SEBASTIANELLI	FRASSINELLI
INDICE	DATA	REVISIONI	ELABORATO	VERIFICATO	APPROVATO
			Dis.	J01811-PPL-DW-200-0040	
			Comm.	NR/11030	



Foglio
17
di 32
Scala
1:10000



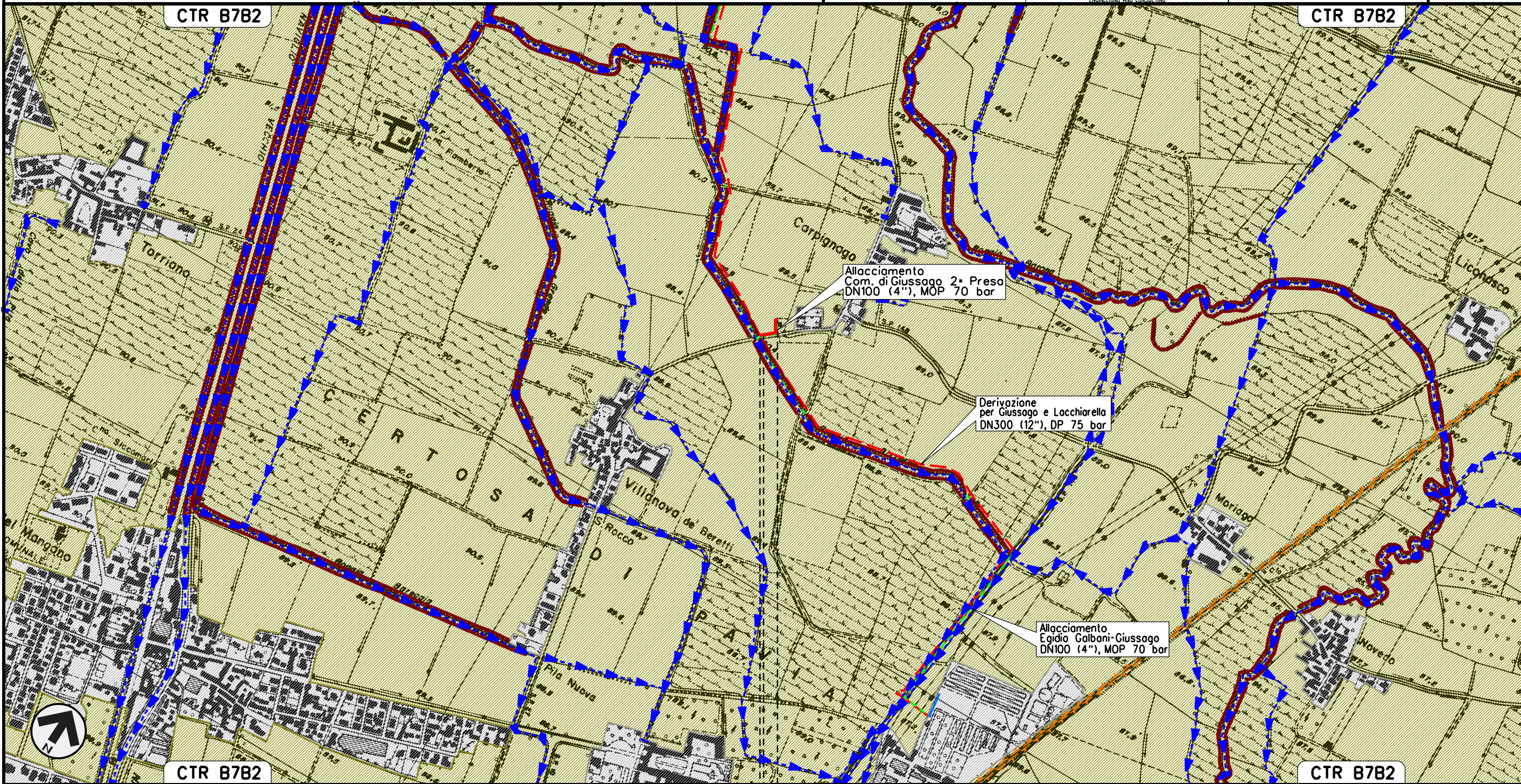
Il presente disegno e' di proprieta' aziendale - La Societa' tutelera' i propri diritti a termine di legge.

Variante Ricoll. Deriv. per Peschiera Borromeo
DN 400 (16"), DP 75 bar

GEOLOGIA, GEOMORFOLOGIA

00	02-03-12	EMISSIONE	STROPPA	SEBASTIANELLI	FRASSINELLI
INDICE	DATA	REVISIONI	ELABORATO	VERIFICATO	APPROVATO
					
			Dis. J01811-PPL-DW-200-0040		
			Comm. NR/11030		

Foglio
18
di 32
Scala
1:10000



0+000 0+080

GIUSSAGO
PAVIA

P.I.D.A. N.1 km 0-010

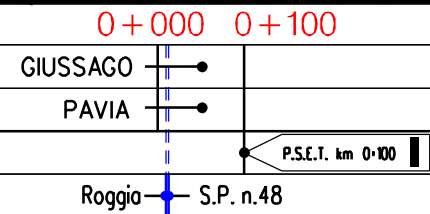
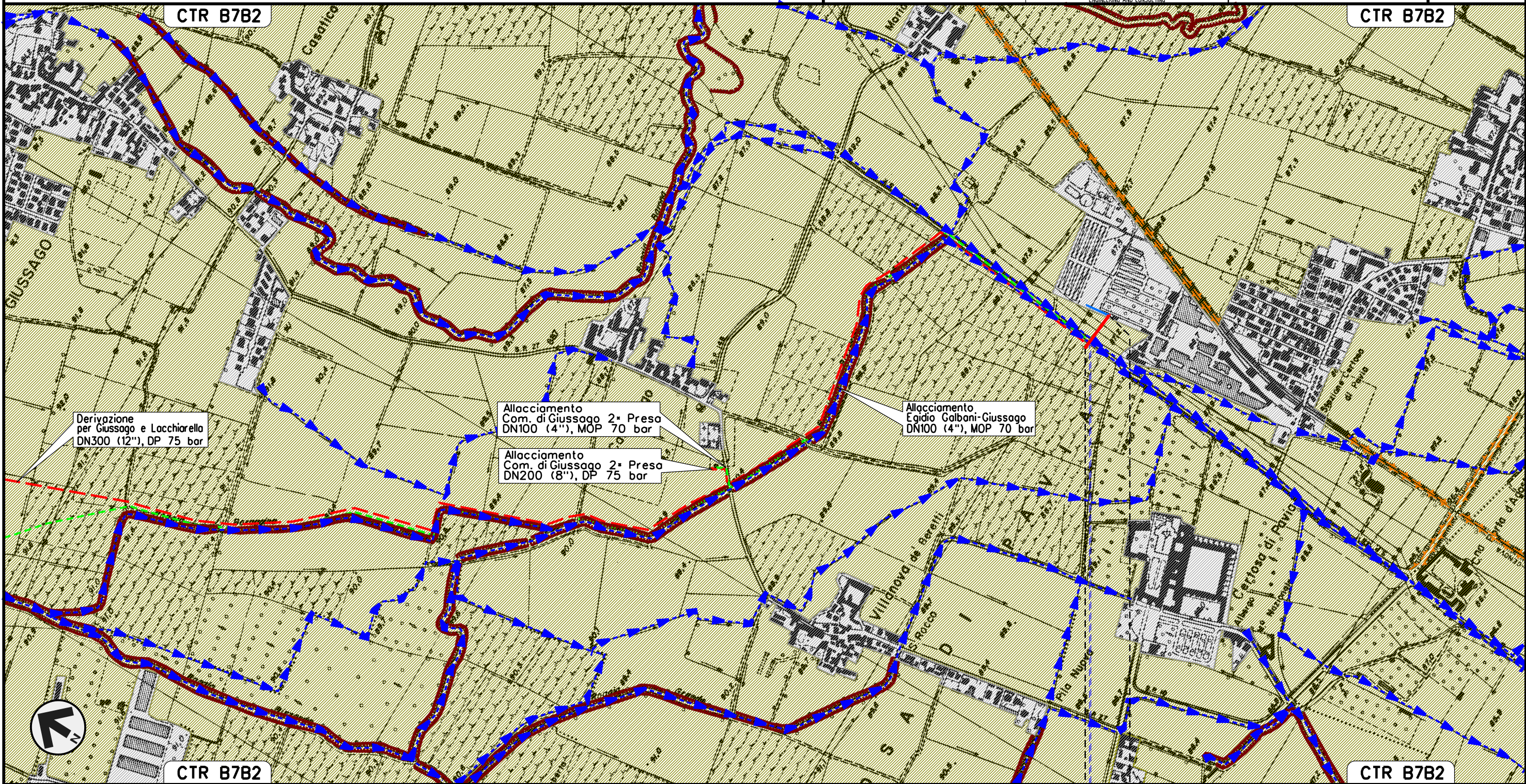
Il presente disegno e' di proprieta' aziendale - La Societa' tutelera' i propri diritti a termine di legge.

Variante Ricoll. Deriv. per Peschiera Borromeo
DN 400 (16"), DP 75 bar

GEOLOGIA, GEOMORFOLOGIA

00	02-03-12	EMISSIONE	STROPPA	SEBASTIANELLI	FRASSINELLI
INDICE	DATA	REVISIONI	ELABORATO	VERIFICATO	APPROVATO
			Dis.	J01811-PPL-DW-200-0040	
			Comm.	NR/11030	



Foglio
19
di 32
Scala
1:10000



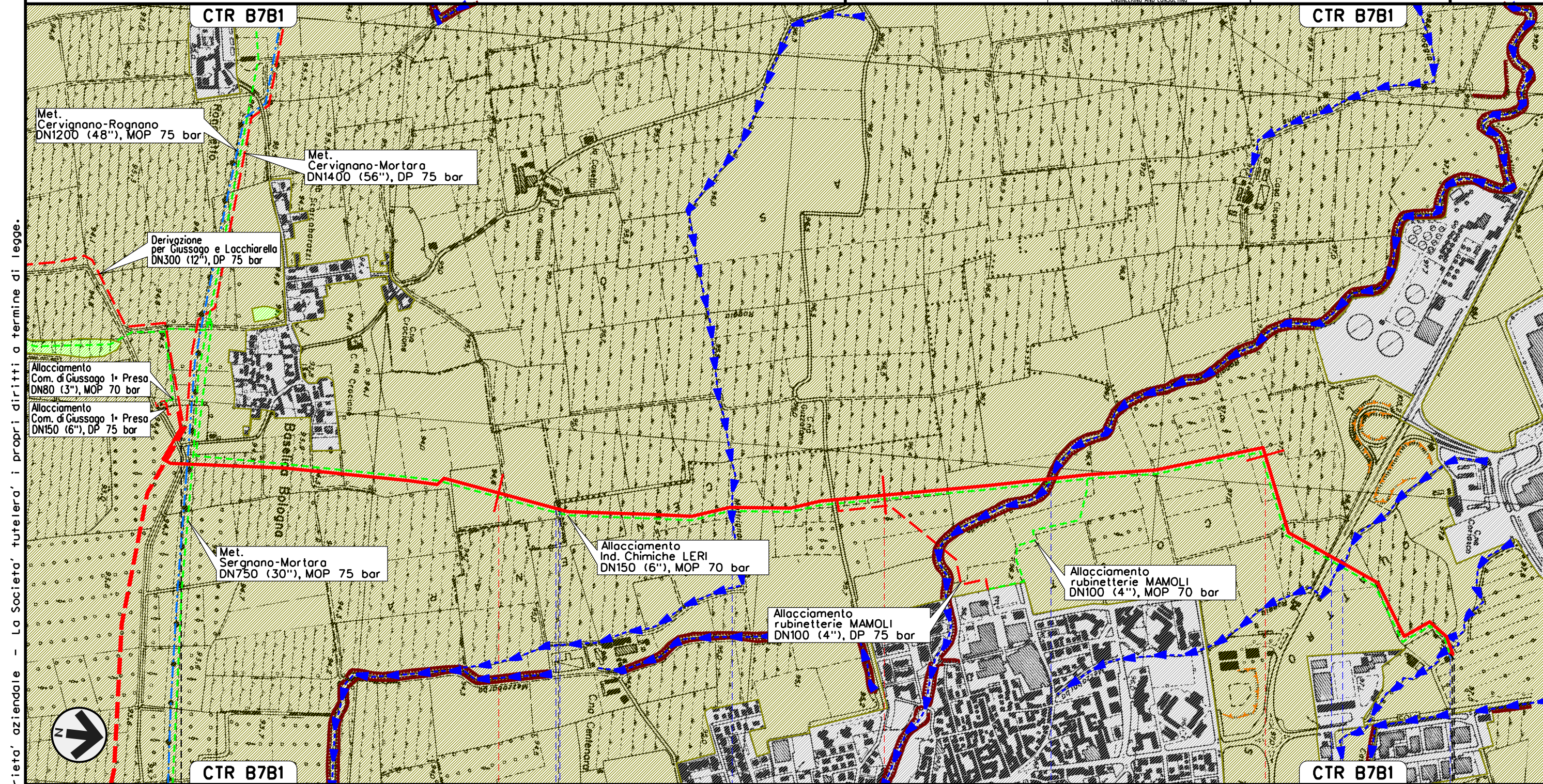
Il presente disegno e' di proprieta' aziendale - La Societa' tutelera' i propri diritti a termine di legge.

Variante Ricoll. Deriv. per Peschiera Borromeo
DN 400 (16"), DP 75 bar

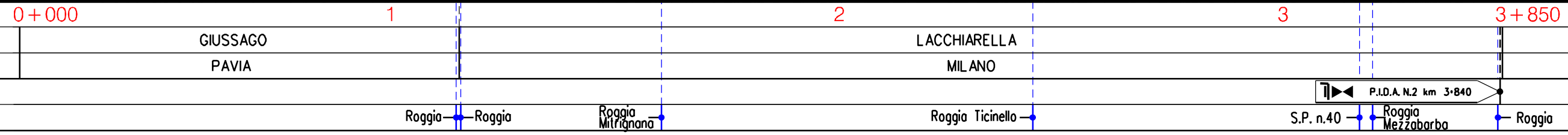
GEOLOGIA, GEOMORFOLOGIA

00	02-03-12	EMISSIONE	STROPPA	SEBASTIANELLI	FRASSINELLI
INDICE	DATA	REVISIONI	ELABORATO	VERIFICATO	APPROVATO
					
			Dis. J01811-PPL-DW-200-0040		
			Comm. NR/11030		

Foglio
20
di 32
Scala
1:10000



Il presente disegno e' di proprieta' aziendale - La Societa' tutelera' i propri diritti a termine di legge.

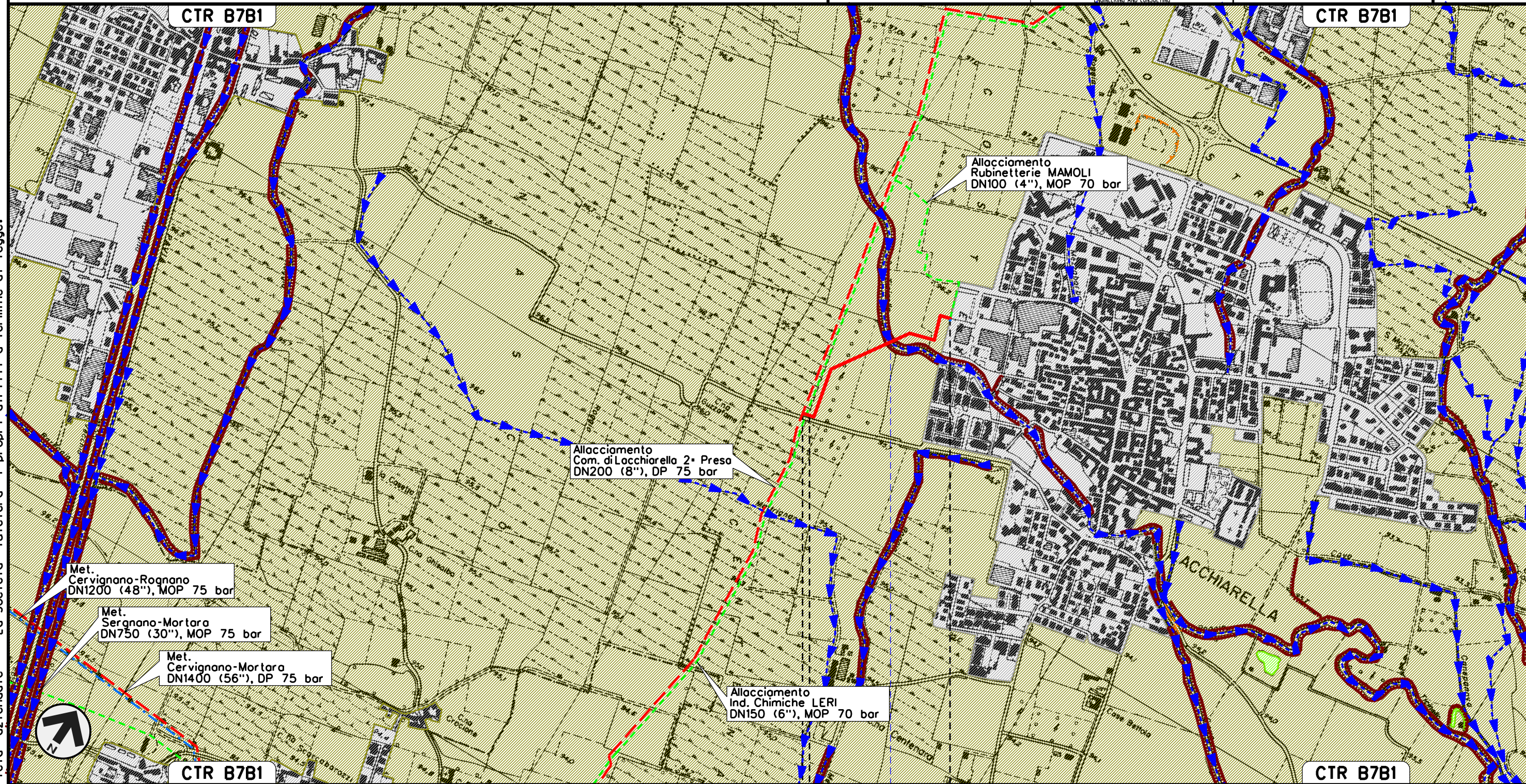


Variante Ricoll. Deriv. per Peschiera Borromeo
DN 400 (16"), DP 75 bar

GEOLOGIA, GEOMORFOLOGIA

00	02-03-12	EMISSIONE	STROPPA	SEBASTIANELLI	FRASSINELLI
INDICE	DATA	REVISIONI	ELABORATO	VERIFICATO	APPROVATO
			Dis.	J01811-PPL-DW-200-0040	
			Comm.	NR/11030	

Foglio
21
di 32
Scala
1:10000



Il presente disegno e' di proprieta' aziendale - La Societa' tutelera' i propri diritti a termine di legge.

0+000 0+535



LACCHIARELLA
MILANO

P.I.O.S. N.1 km 0-010

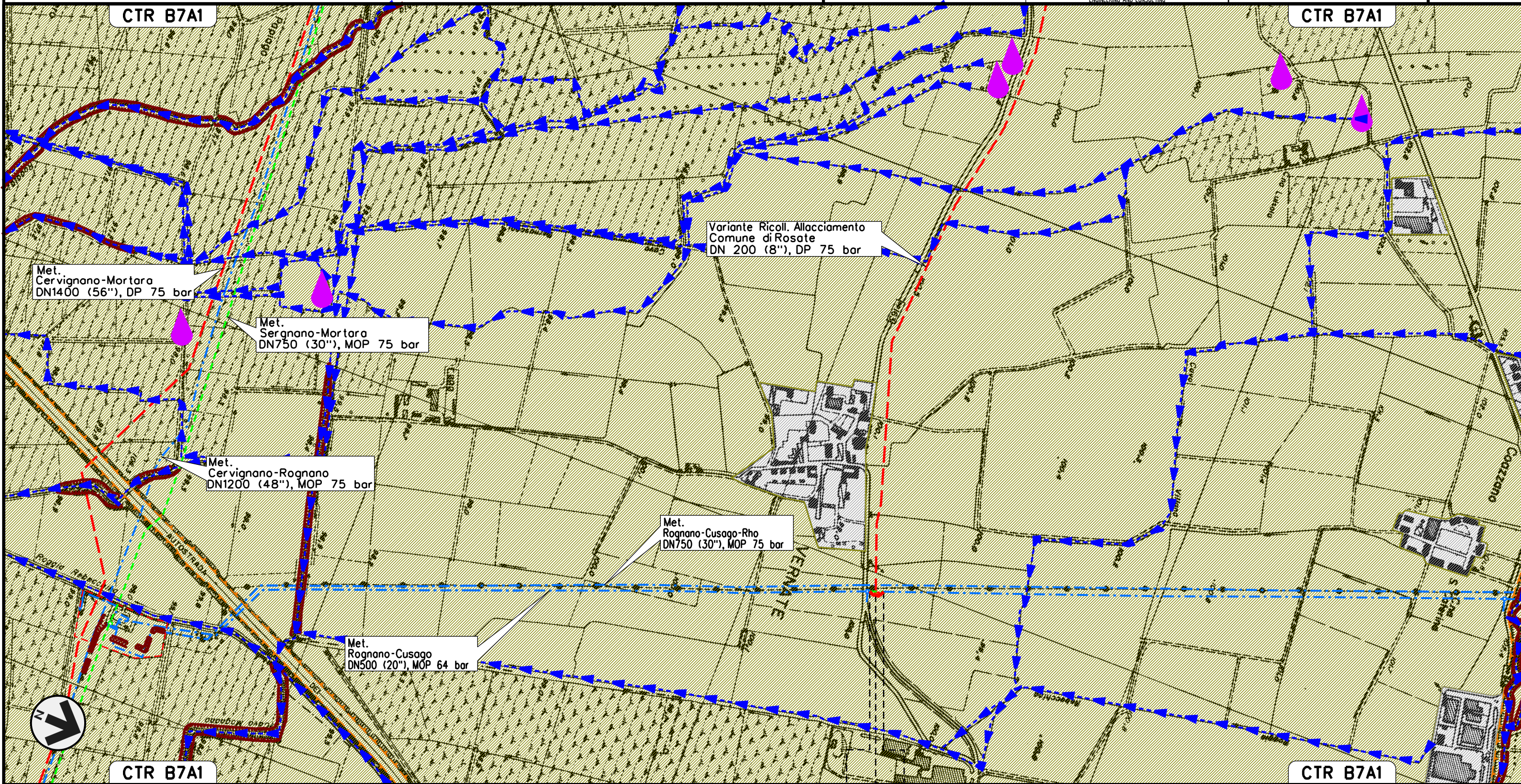
Roggia Ticinello

Variante Ricoll. Deriv. per Peschiera Borromeo
DN 400 (16"), DP 75 bar

GEOLOGIA, GEOMORFOLOGIA

00	02-03-12	EMISSIONE	STROPPA	SEBASTIANELLI	FRASSINELLI
INDICE	DATA	REVISIONI	ELABORATO	VERIFICATO	APPROVATO
					
			Dis.	J01811-PPL-DW-200-0040	
			Comm.	NR/11030	

Foglio
22
di 32
Scala
1:10000





VERNATE
MILANO

 P.I.D.I. N.1 km 0-020

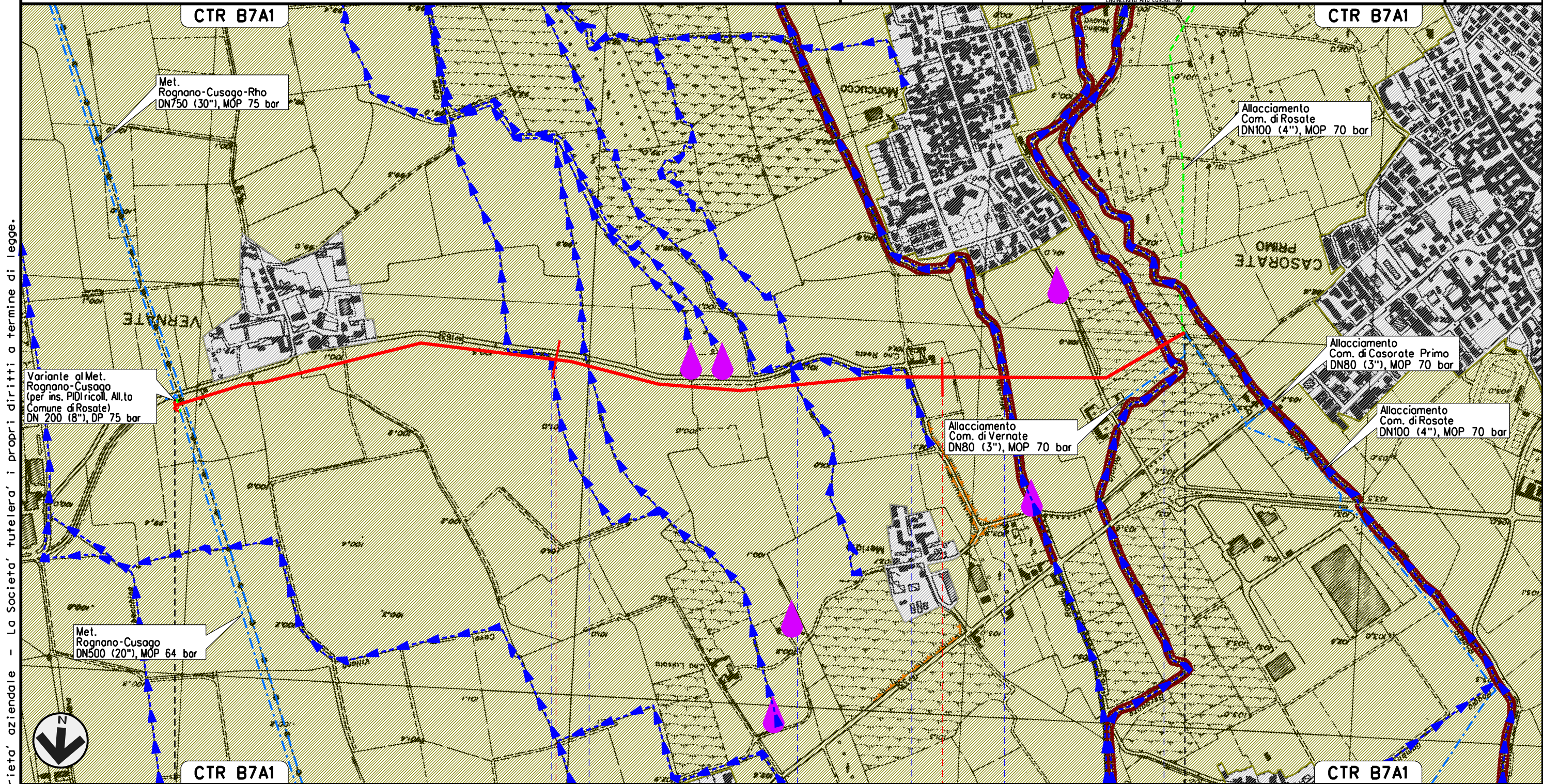
Il presente disegno e' di proprieta' aziendale - La Societa' tutelera' i propri diritti a termine di legge.

Variante Ricoll. Deriv. per Peschiera Borromeo
DN 400 (16"), DP 75 bar

GEOLOGIA, GEOMORFOLOGIA

00	02-03-12	EMISSIONE	STROPPA	SEBASTIANELLI	FRASSINELLI
INDICE	DATA	REVISIONI	ELABORATO	VERIFICATO	APPROVATO
					
			Dis.	J01811-PPL-DW-200-0040	
			Comm.	NR/11030	

Foglio
23
di 32
Scala
1:10000



Il presente disegno e' di proprieta' aziendale - La Societa' tutelera' i propri diritti a termine di legge.

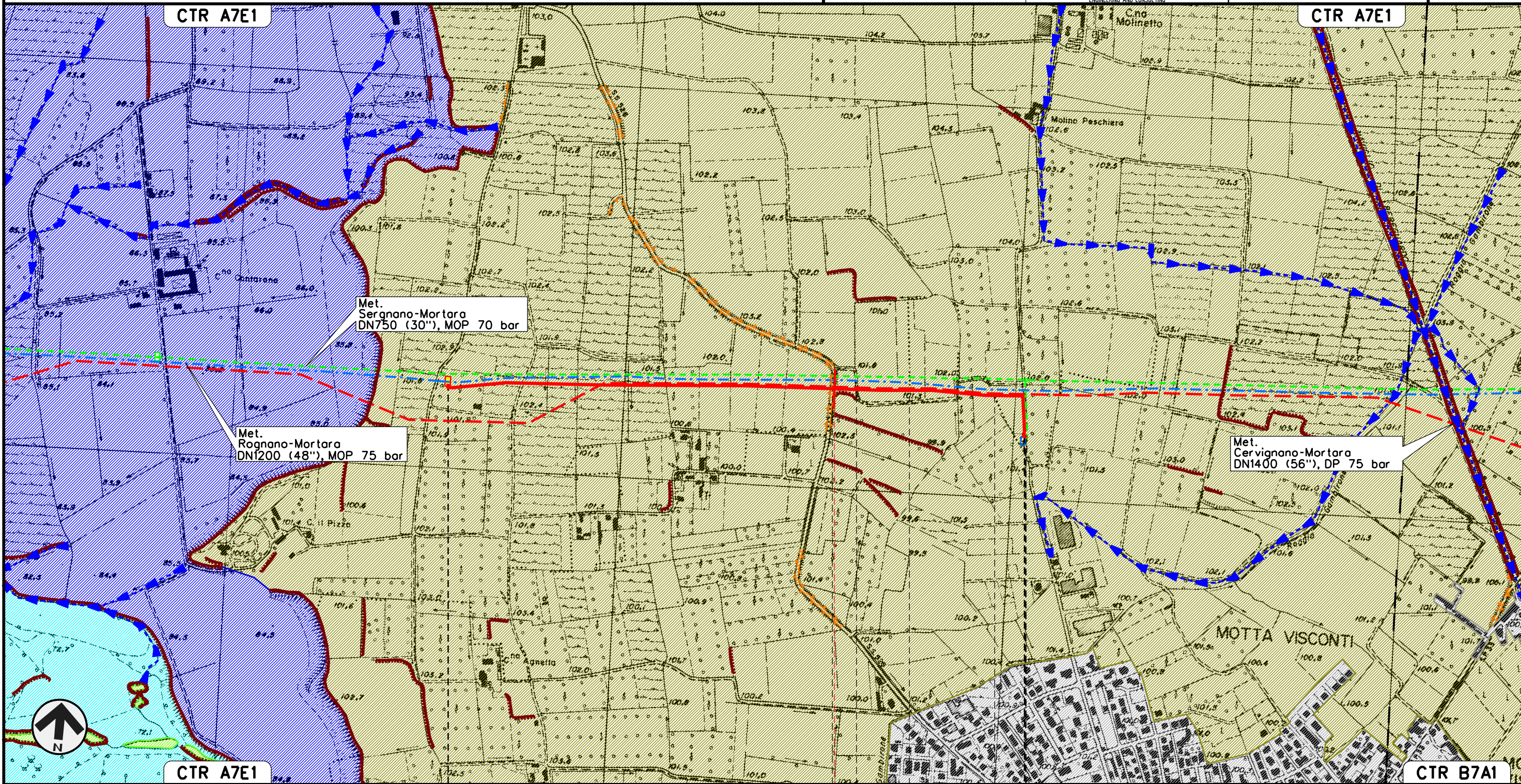
0+000	1	2	2+650
VERNATE MILANO			
Roggia	Roggia	Roggia	S.P. n. 163
		Roggia Mischia	Roggia Bergonza

Variante Ricoll. Deriv. per Peschiera Borromeo
DN 400 (16"), DP 75 bar

GEOLOGIA, GEOMORFOLOGIA

00	02-03-12	EMISSIONE	STROPPA	SEBASTIANELLI	FRASSINELLI
INDICE	DATA	REVISIONI	ELABORATO	VERIFICATO	APPROVATO
			Dis.	J01811-PPL-DW-200-0040	
			Comm.	NR/11030	

Foglio
24
di 32
Scala
1:10000



Il presente disegno e' di proprieta' aziendale - La Societa' tutelera' i propri diritti a termine di legge.

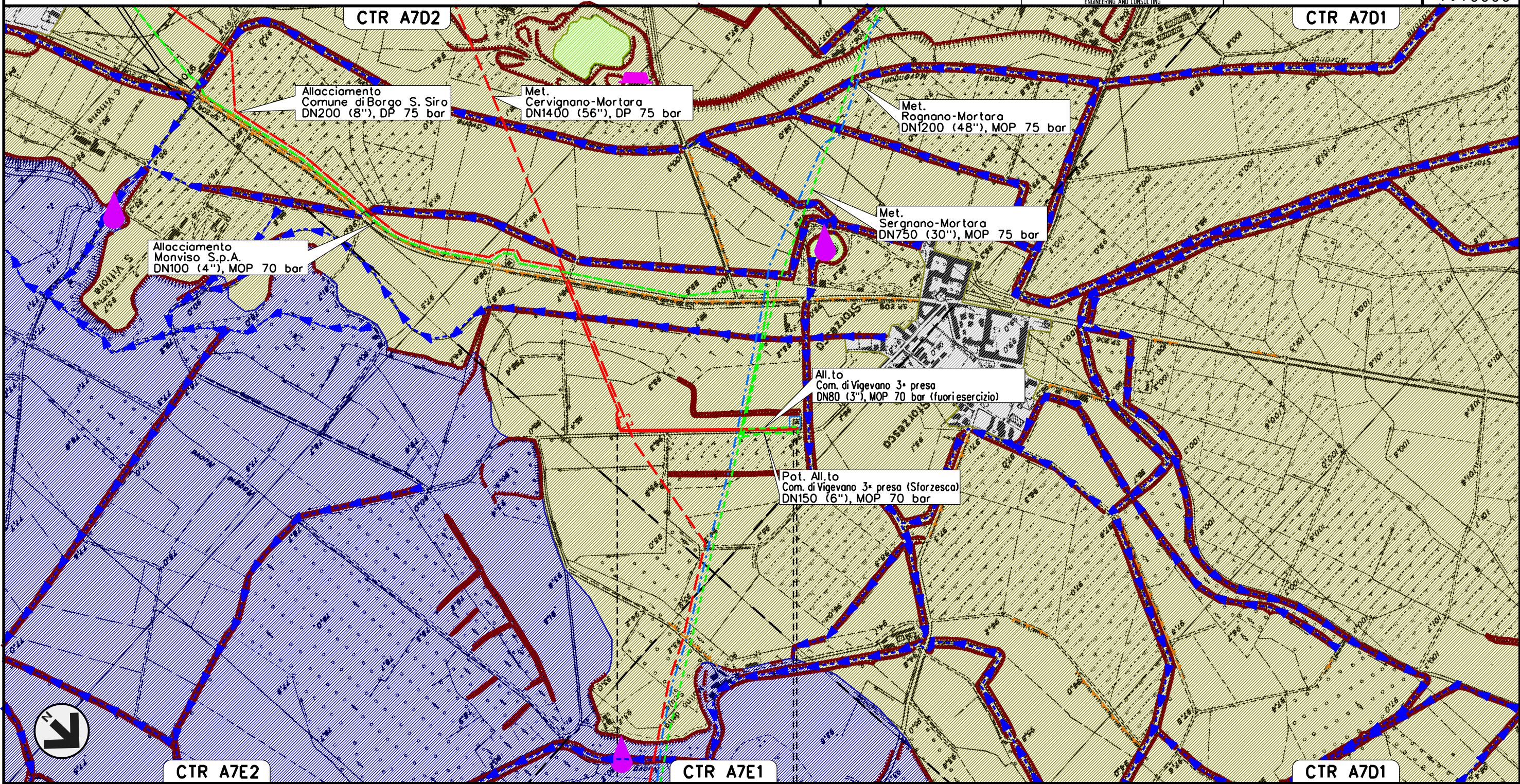


Variante Ricoll. Deriv. per Peschiera Borromeo
DN 400 (16"), DP 75 bar

GEOLOGIA, GEOMORFOLOGIA

00	02-03-12	EMISSIONE	STROPPA	SEBASTIANELLI	FRASSINELLI		
INDICE	DATA	R E V I S I O N I			ELABORATO	VERIFICATO	APPROVATO
SNAM RETE GAS			Enereco ENGINEERING AND CONSULTING				
			Dis. J01811-PPL-DW-200-0040				
			Comm. NR/11030				

Foglio
25
di 32
Scala
1:10000



0 + 000

0 + 480

VIGEVANO
PAVIA

P.I.D.A. N.2 km 0+470

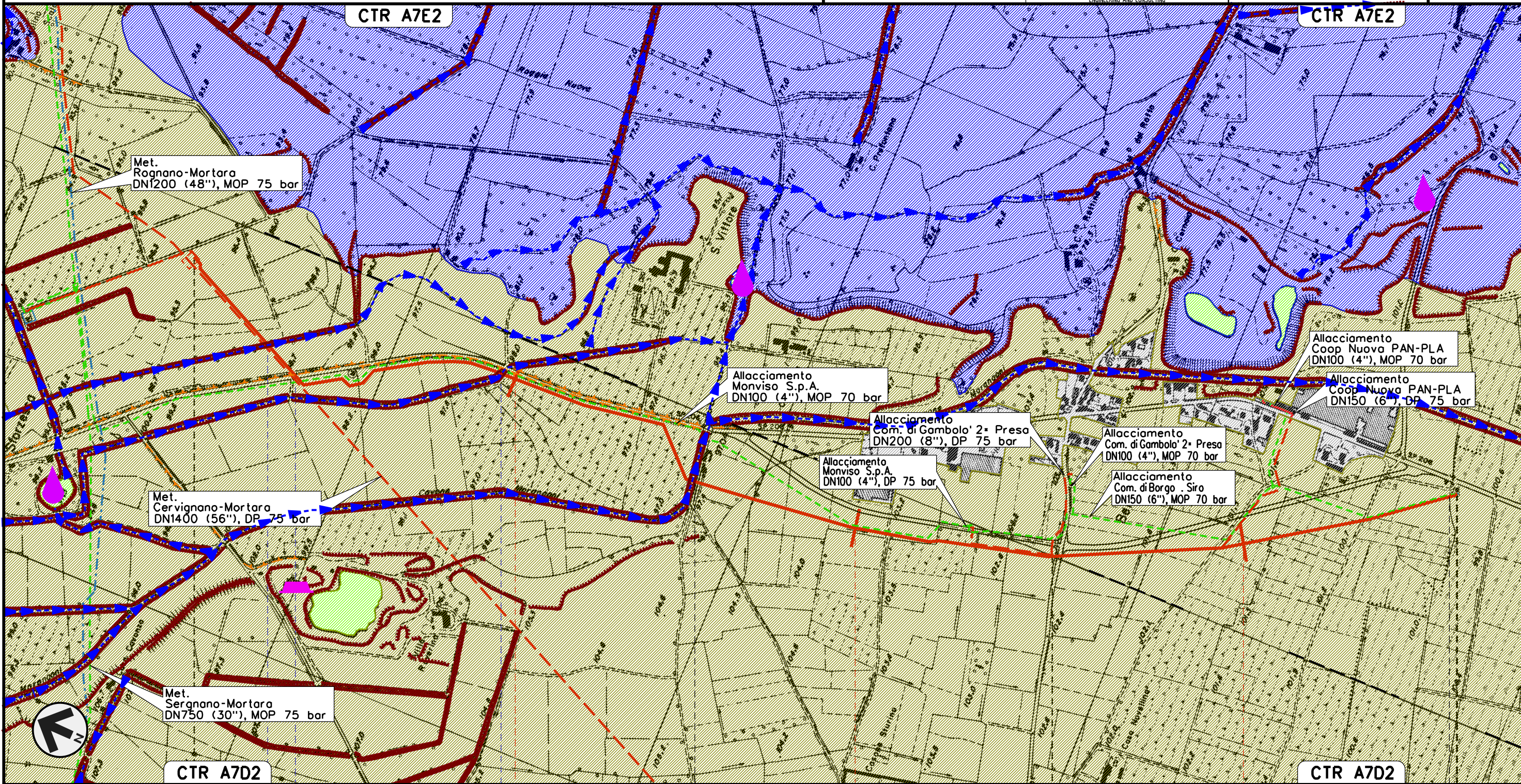
Il presente disegno e' di proprieta' aziendale - La Societa' tutelera' i propri diritti a termine di legge.

Variante Ricoll. Deriv. per Peschiera Borromeo
DN 400 (16"), DP 75 bar

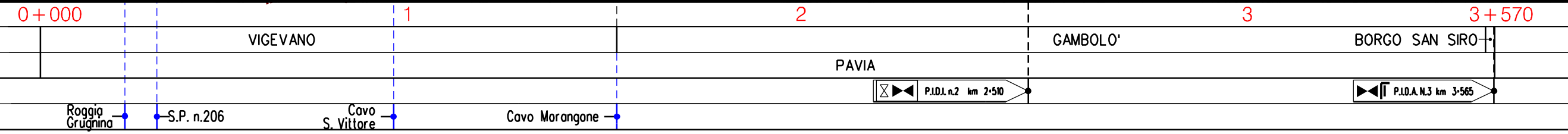
GEOLOGIA, GEOMORFOLOGIA

00	02-03-12	EMISSIONE	STROPPA	SEBASTIANELLI	FRASSINELLI
INDICE	DATA	REVISIONI	ELABORATO	VERIFICATO	APPROVATO
			Dis.	J01811-PPL-DW-200-0040	
			Comm.	NR/11030	

Foglio
26
di 32
Scala
1:10000



Il presente disegno e' di proprieta' aziendale - La Societa' tutelera' i propri diritti a termine di legge.

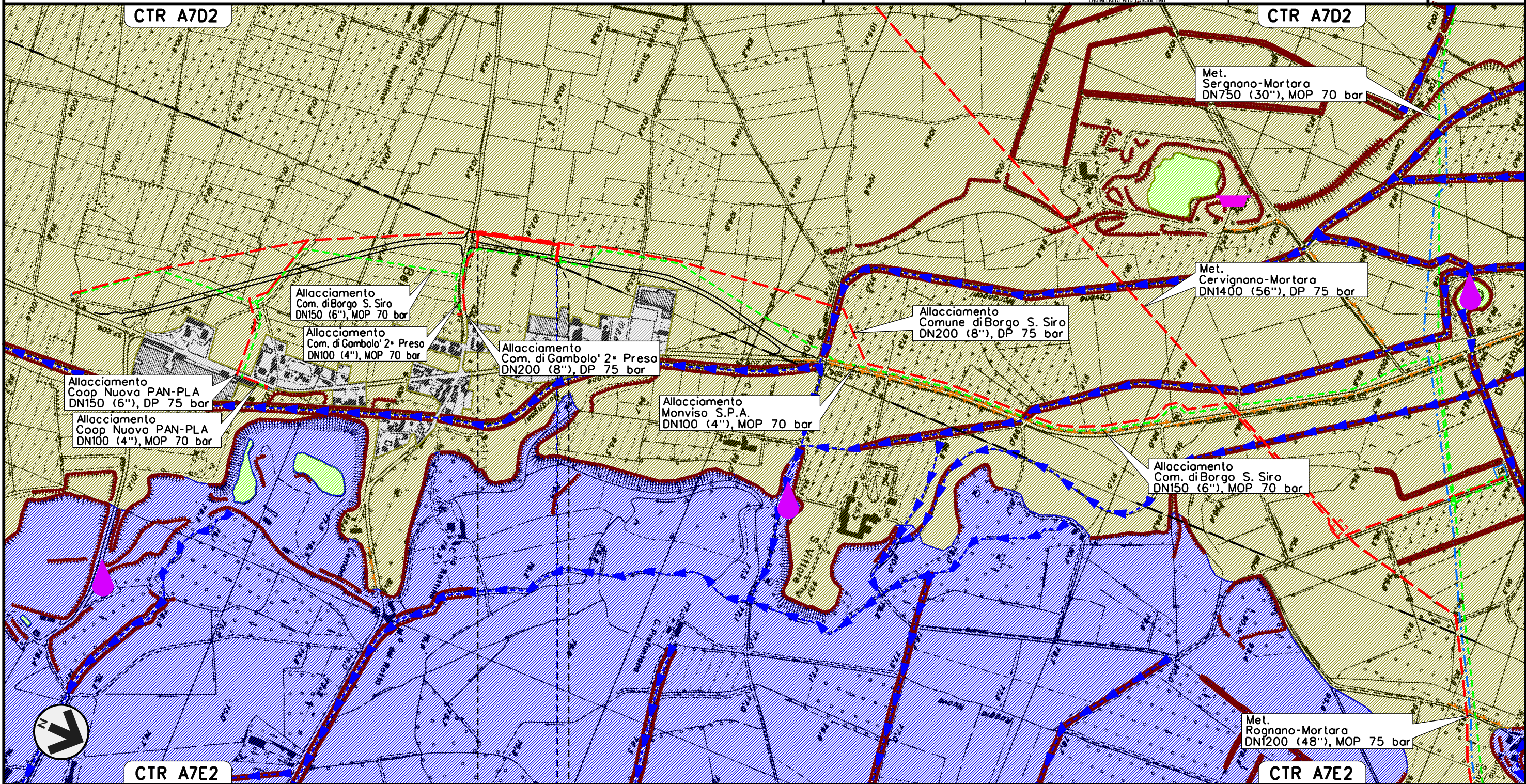


Variante Ricoll. Deriv. per Peschiera Borromeo
DN 400 (16"), DP 75 bar

GEOLOGIA, GEOMORFOLOGIA

00	02-03-12	EMISSIONE	STROPPA	SEBASTIANELLI	FRASSINELLI
INDICE	DATA	REVISIONI	ELABORATO	VERIFICATO	APPROVATO
			Dis.	J01811-PPL-DW-200-0040	
			Comm.	NR/11030	

Foglio
27
di 32
Scala
1:10000

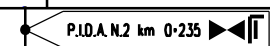


Il presente disegno e' di proprieta' aziendale - La Societa' tutelera' i propri diritti a termine di legge.



0+000 0+265

GAMBOLO'
PAVIA



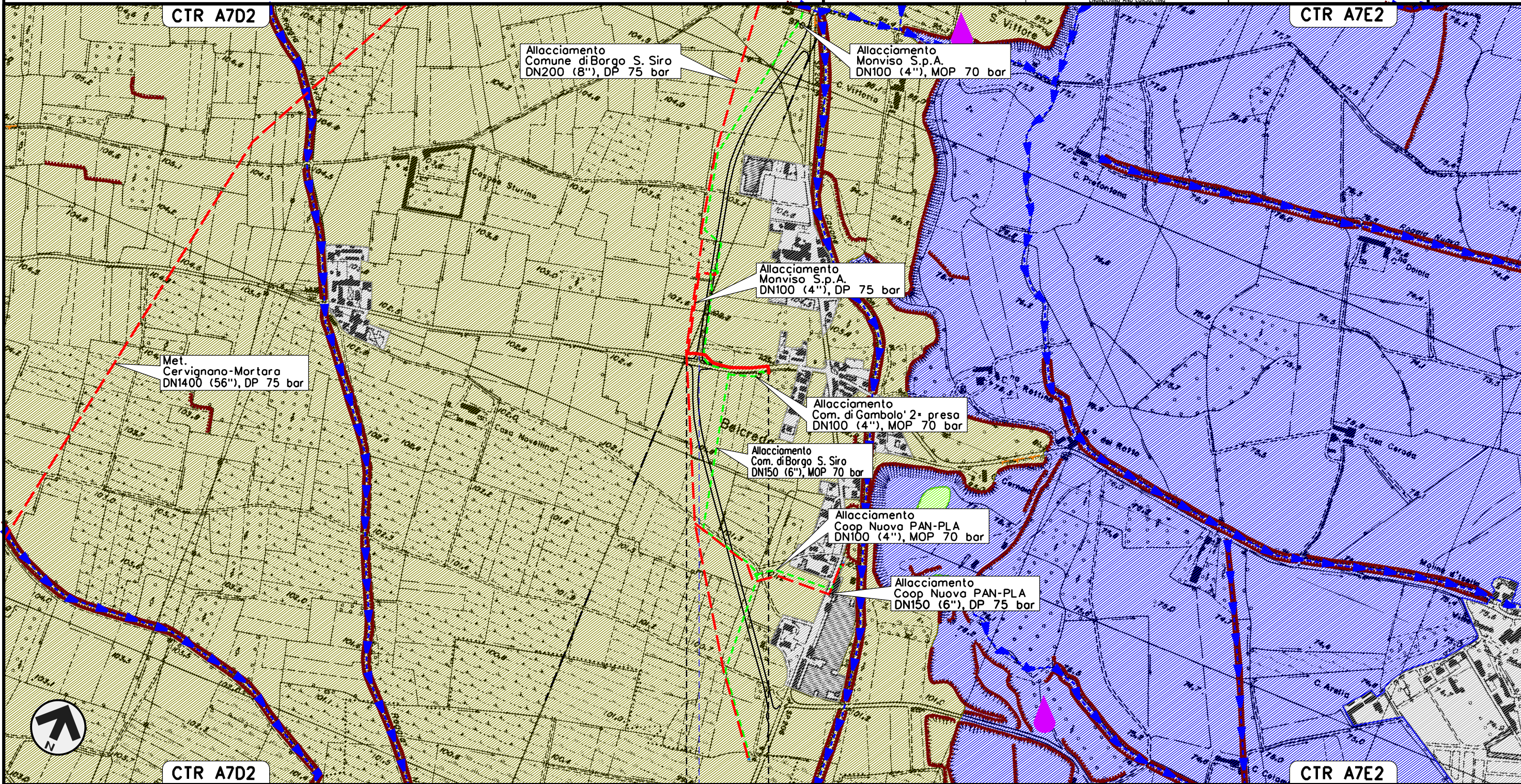
S.P. n. 206

Variante Ricoll. Deriv. per Peschiera Borromeo
DN 400 (16"), DP 75 bar

GEOLOGIA, GEOMORFOLOGIA

00	02-03-12	EMISSIONE	STROPPA	SEBASTIANELLI	FRASSINELLI
INDICE	DATA	REVISIONI	ELABORATO	VERIFICATO	APPROVATO
			Dis.	J01811-PPL-DW-200-0040	
			Comm.	NR/11030	

Foglio
28
di 32
Scala
1:10000



0+000 0+240

GAMBOLO'
PAVIA

S.P. n. 206

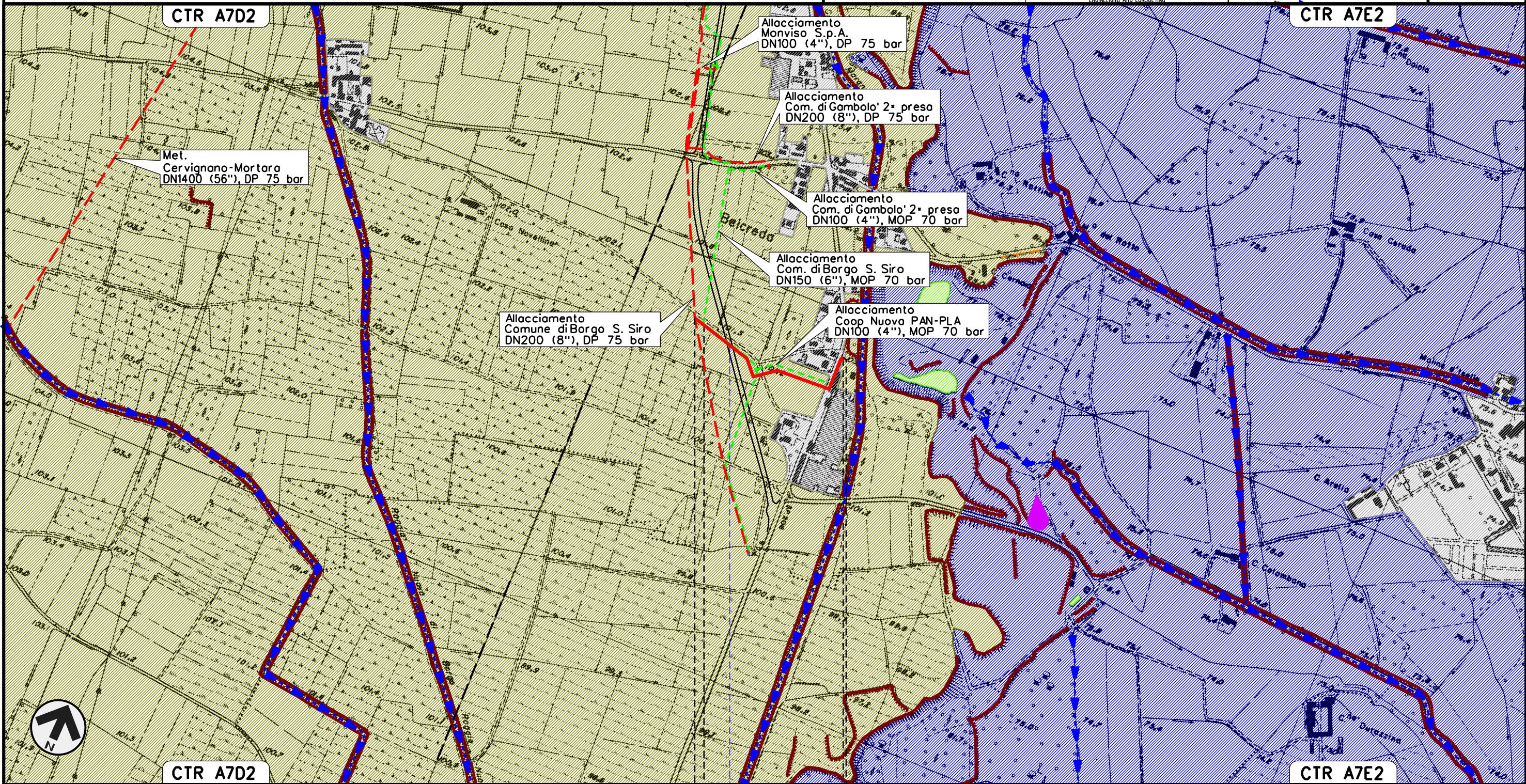
Il presente disegno e' di proprieta' aziendale - La Societa' tutelera' i propri diritti a termine di legge.

Variante Ricoll. Deriv. per Peschiera Borromeo
DN 400 (16"), DP 75 bar

GEOLOGIA, GEOMORFOLOGIA

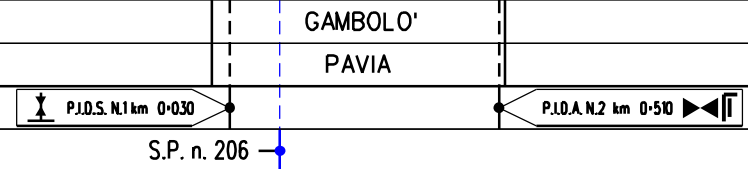
00	02-03-12	EMISSIONE	STROPPA	SEBASTIANELLI	FRASSINELLI
INDICE	DATA	REVISIONI	ELABORATO	VERIFICATO	APPROVATO
			Dis.	J01811-PPL-DW-200-0040	
			Comm.	NR/11030	

Foglio
29
di 32
Scala
1:10000



Il presente disegno e' di proprieta' aziendale - La Societa' tutelera' i propri diritti a termine di legge.

0+000 0+520



Variante Ricoll. Deriv. per Peschiera Borromeo
DN 400 (16"), DP 75 bar

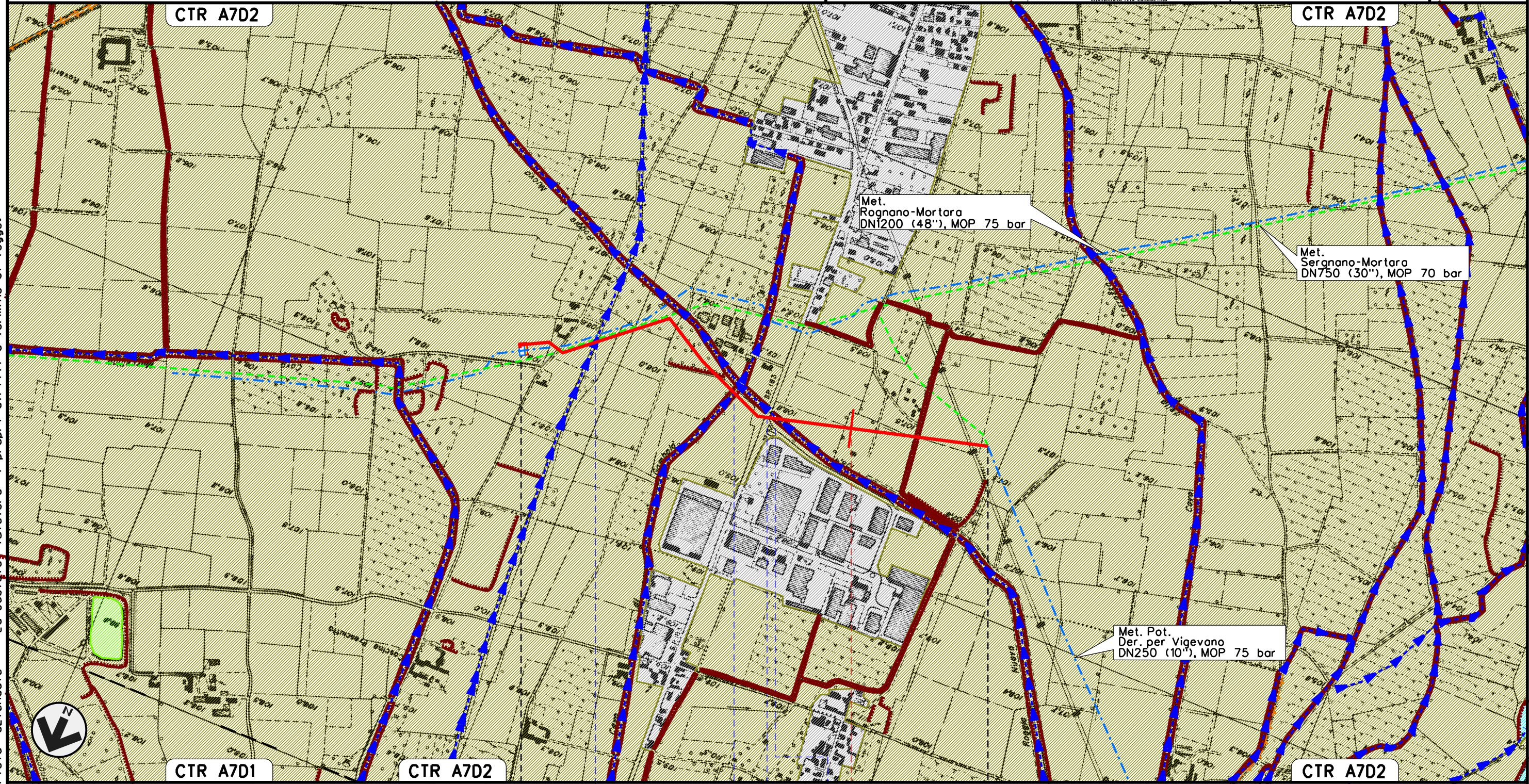
GEOLOGIA, GEOMORFOLOGIA

00	02-03-12	EMISSIONE	STROPPA	SEBASTIANELLI	FRASSINELLI
INDICE	DATA	REVISIONI	ELABORATO	VERIFICATO	APPROVATO
			Dis.	J01811-PPL-DW-200-0040	
			Comm.	NR/11030	

Foglio
30
di 32
Scala
1:10000



Il presente disegno e' di proprieta' aziendale - La Societa' tutelera' i propri diritti a termine di legge.

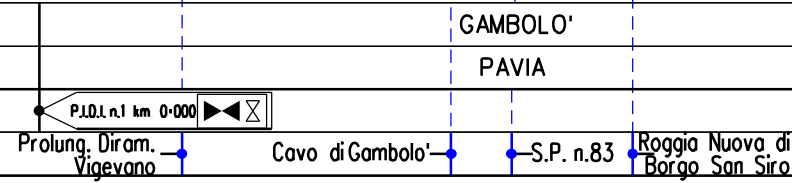


CTR A7D1

CTR A7D2

CTR A7D2

0+000 1 1+360

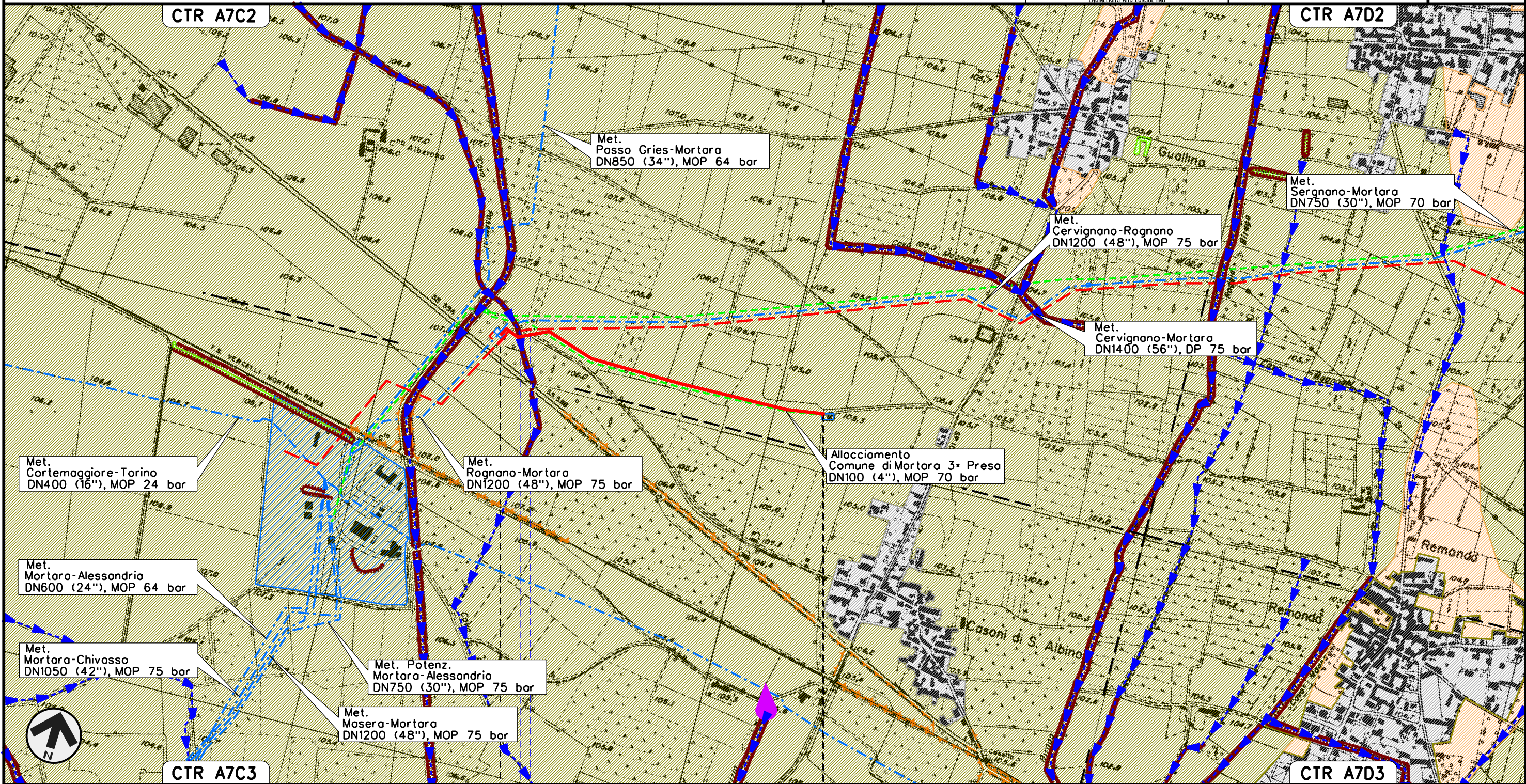


Variante Ricoll. Deriv. per Peschiera Borromeo
DN 400 (16"), DP 75 bar

GEOLOGIA, GEOMORFOLOGIA

00	02-03-12	EMISSIONE	STROPPA	SEBASTIANELLI	FRASSINELLI
INDICE	DATA	REVISIONI	ELABORATO	VERIFICATO	APPROVATO
			Dis.	J01811-PPL-DW-200-0040	
			Comm.	NR/11030	

Foglio
31
di 32
Scala
1:10000

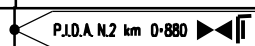


0+000 0+885

MORTARA
PAVIA

Cavo già Passerini
ora di Cascina Nuova

Cavetto
Cascina Nuova












Il presente disegno e' di proprieta' aziendale - La Societa' tutelera' i propri diritti a termine di legge.

LEGENDA













SIMBOLOGIA CARTOGRAFICA

- | | | | |
|---|---|--|---|
|  | Metanodotto in progetto |  | Altre condotte di terzi |
|  | Metanodotti in esercizio |  | Altri metanodotti in progetto |
|  | Metanodotti da porre fuori esercizio e recuperare |  | Gallerie, Tunnel, Mini-Microtunnel, Raise Boring e T.O.C. |
|  | Aree impianti stacco-terminale in progetto |  | Impianti di linea in progetto |
|  | Aree impianti stacco-terminale esistenti |  | Impianti di linea su rete in esercizio |
|  | Limite sovrapposizione fogli |  | Impianti di linea da porre fuori esercizio e recuperare |
| | |  | T.E.E.M. in progetto |


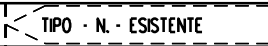

SIMBOLOGIA MECCANICA

-  Punto di intercettazione di linea (P.I.L.)
-  Punto di intercettazione di derivazione importante (P.I.D.I.)
-  Punto di intercettazione di derivazione semplice con stacco da P.I.L. (P.I.D.S.)
-  Punto di intercettazione e derivazione semplice con stacco da Linea (P.I.D.S.)
-  Punto di intercettazione con discaggio di allacciamento (P.I.D.A.)
-  Punto predisposto per il discaggio di allacciamento (P.P.D.A.)
-  Punto di sezionamento elettrico terminale (P.S.E.T.)
-  Stazione predisposta per lancio e ricevimento PIG
-  Impianto di riduzione/egolazione della pressione

SIMBOLOGIA GEOLOGICA e GEOMORFOLOGICA

-  Fluviale Riss: testimoni erosi e dilavati di un antico terrazzo ondulato, sabbioso, alterato per 1.5 m in sabbie giallo-ocree a tratti arancioni; inferiormente sabbie appena cementate, talora con lenti argillose fluvio-lacustri (Pleistocene medio)
-  Fluviale Wurm: alluvioni fluviali per lo piu' sabbiose, talora limose, con debole alterazione ocracea o bruna nella sola parte superficiale; rappresentano il "livello fondamentale della pianura" (Pleistocene recente)
-  Alluvium medio ed antico: alluvioni terrazzate ghiaioso-sabbiose da debolmente a sensibilmente sospese sui corsi d'acqua; i terrazzi inferiori risultano eccezionalmente inondabili a seguito di piene straordinarie (Olocene medio-antico)
-  Alluvium recente ed attuale: alluvioni ghiaioso-sabbiose o limose, recenti ed attuali dei principali corsi d'acqua (Olocene recente)
-  Aree urbanizzate
-  Lago, stagno, zona umida
-  Corsi d'acqua secondari
-  Corsi d'acqua principali
-  Cava
-  Scarpata naturale o orlo di terrazzo
-  Scarpata artificiale
-  Risorgive

Il presente disegno è di proprietà aziendale - La Società tutela i propri diritti a termine di legge.

Progressiva chilometrica	N.
Comuni	
Province	
Impianti	 TIPO - N. - PROGR. km  TIPO - N. - ESISTENTE
Attraversamenti	 TIPOLOGIA ATTRAVERSATA (SS n. **, corso d'acqua, ferrovia, ecc.)