

Il presente disegno e' di proprieta' aziendale - La Societa' tutelera' i propri diritti a termine di legge.



COROGRAFIA Scala 1:250.000

00	02-03-12	EMISSIONE	AGUZZI	SEBASTIANELLI	FRASSINELLI
INDICE	DATA	REVISIONI	ELABORATO	VERIFICATO	APPROVATO
Metanodotto: CERVIGNANO - MORTARA DN 1400 (56"), DP 75 bar			Dis. J01811-PPL-DW-100-0033 Fig. 1 di 20 Comm. NR/11030		
PIANO DI ASSETTO IDROGEOLOGICO ATLANTE DEI RISCHI IDRAULICI E IDROGEOLOGICI DELIMITAZIONE DELLE FASCE FLUVIALI			Scala 1:10000 Sostituisce il Sostituito dal		

Met. CERVIGNANO - MORTARA
DN 1400 (56"), DP 75 bar

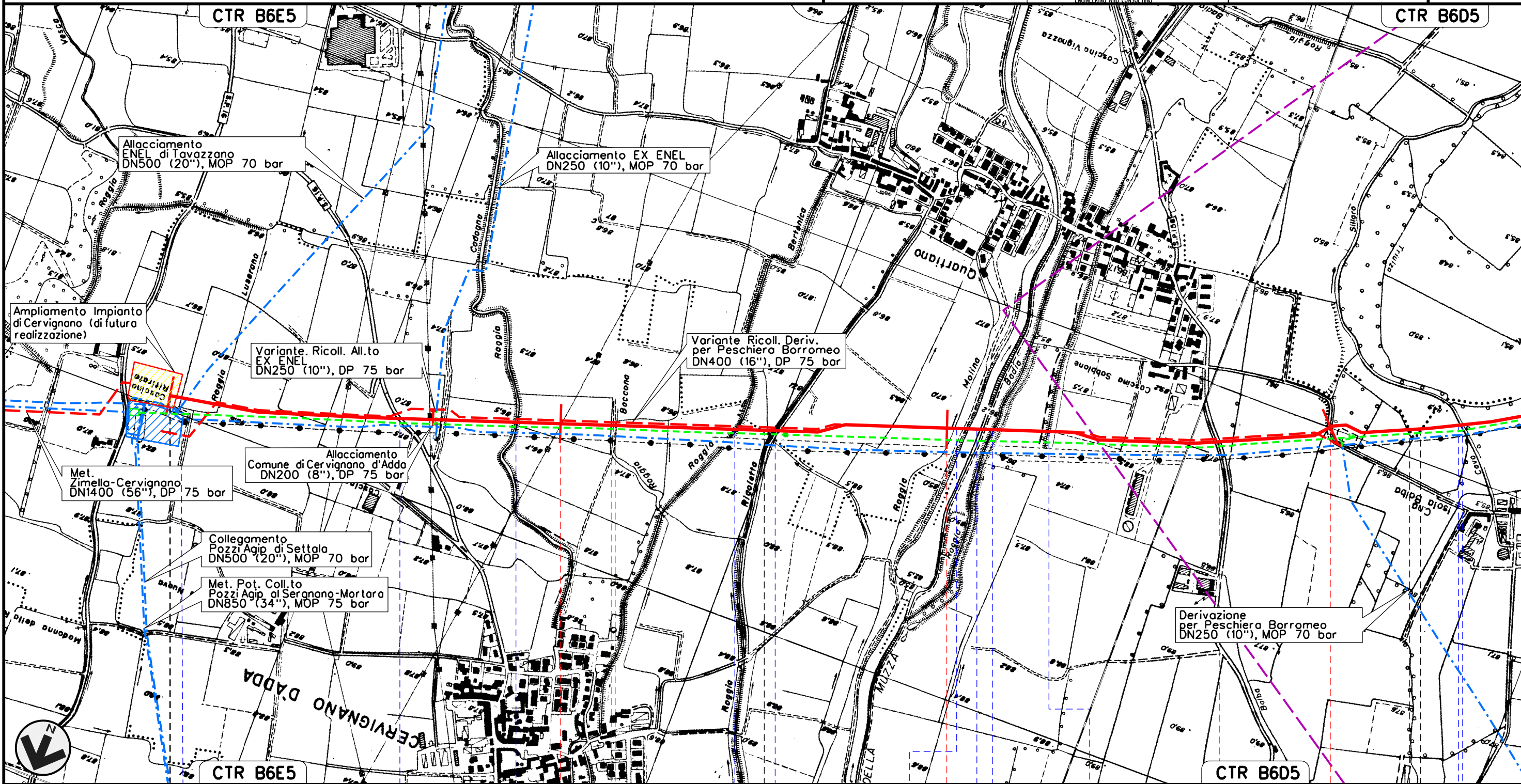
00	02-03-12	EMISSIONE	STROPPA	SEBASTIANELLI	FRASSINELLI
INDICE	DATA	REVISIONI	ELABORATO	VERIFICATO	APPROVATO

Foglio
2
di 20
Scala
1:10000

PIANO DI ASSETTO IDROGEOLOGICO
ATLANTE DEI RISCHI IDRAULICI E IDROGEOLOGICI
DELIMITAZIONE DELLE FASCE FLUVIALI



Dis. J01811-PPL-DW-100-0033
Comm. NR/11030



Il presente disegno e' di proprieta' aziendale - La Societa' tutelera' i propri diritti a termine di legge.



0+000	1	2	3
CERVIGNANO D'ADDA	LODI	MULAZZANO	TAVAZZANO - MULAZZANO
IMPIANTO DI CERVIGNANO km 0-000			
Roggia Besano Luserano	SP n.16 - Roggia Codogna	Roggia Boccona - Roggia Dossa - Roggia Bertonica	Roggia Rigoletta - Roggia Molina - Can. della Muzza - Cavo Tris - Roggia Fratta - SP n.156 - Roggia Triulzo - Cavo Sillaro

Met. CERVIGNANO – MORTARA
DN 1400 (56"), DP 75 bar

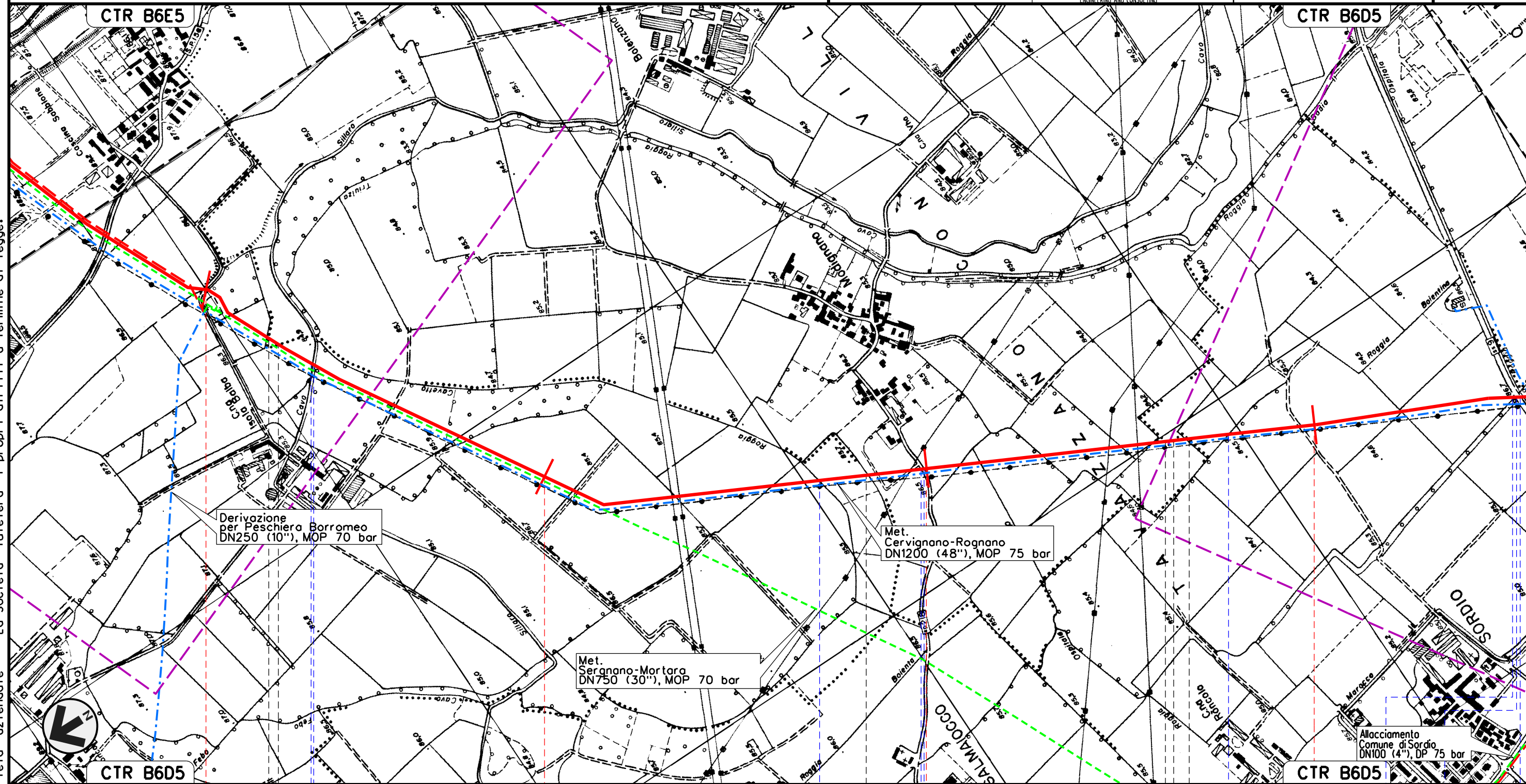
00	02-03-12	EMISSIONE	STROPPA	SEBASTIANELLI	FRASSINELLI
INDICE	DATA	REVISIONI	ELABORATO	VERIFICATO	APPROVATO

Foglio
3
di 20
Scala
1:10000

PIANO DI ASSETTO IDROGEOLOGICO
ATLANTE DEI RISCHI IDRAULICI E IDROGEOLOGICI
DELIMITAZIONE DELLE FASCE FLUVIALI



Dis. J01811-PPL-DW-100-0033
Comm. NR/11030



Il presente disegno e' di proprieta' aziendale - La Societa' tutelera' i propri diritti a termine di legge.

3	4	5	6
MULAZZANO	TAVAZZANO CON VILLAVESCO	MULAZZANO	TAVAZZANO CON VILLAVESCO
LODI		SORDIO	
Roggia Triulzo	Cavo Sillaro	Roggia Cavetto del Sillaro	Roggia Camola
SP n.218		Roggia Boienta	Roggia Ospedalina
Roggia Bolluta		S.S. n.9	

Met. CERVIGNANO – MORTARA
DN 1400 (56"), DP 75 bar

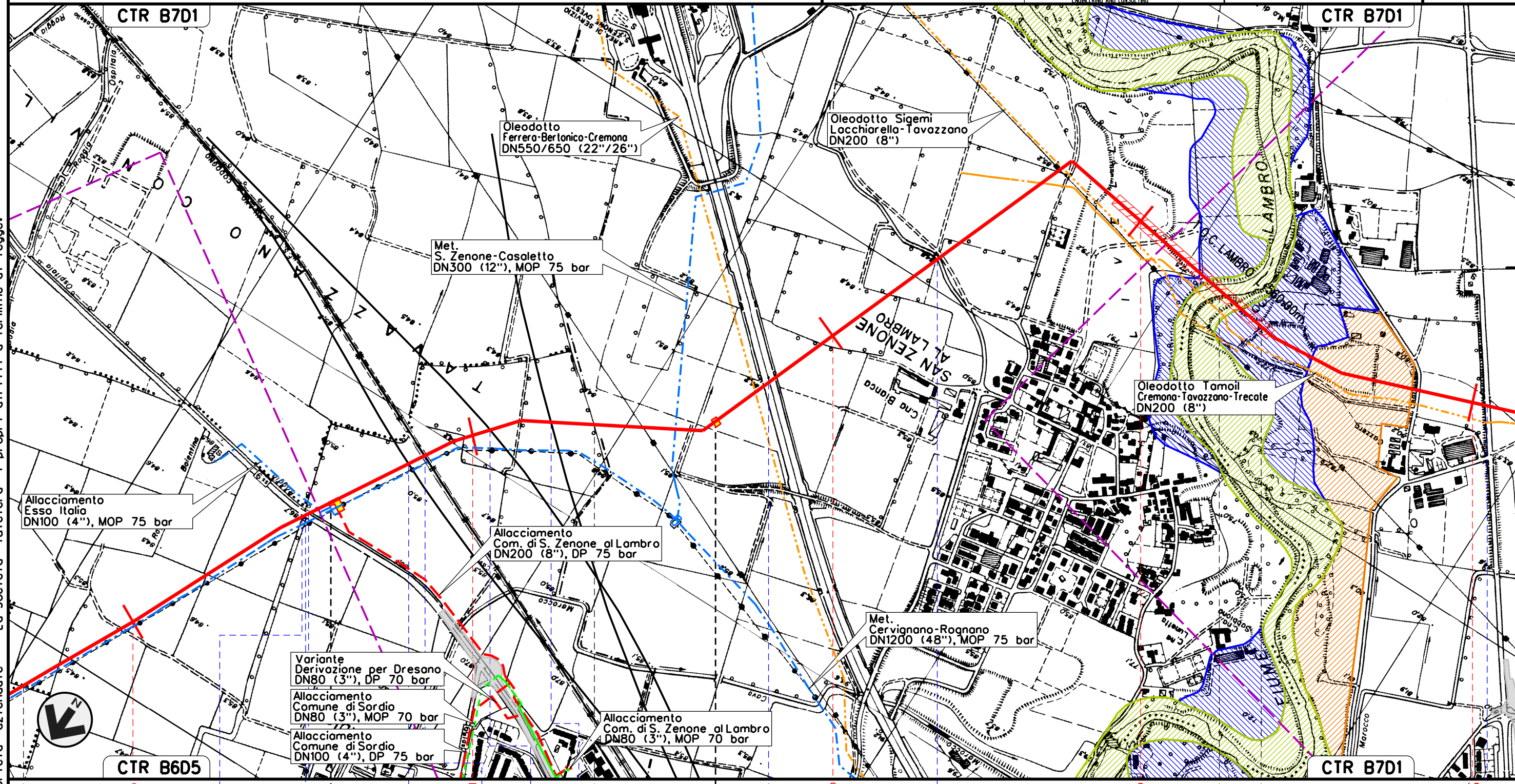
00	02-03-12	EMISSIONE	STROPPA	SEBASTIANELLI	FRASSINELLI
INDICE	DATA	REVISIONI	ELABORATO	VERIFICATO	APPROVATO

Foglio
4
di 20
Scala
1:10000

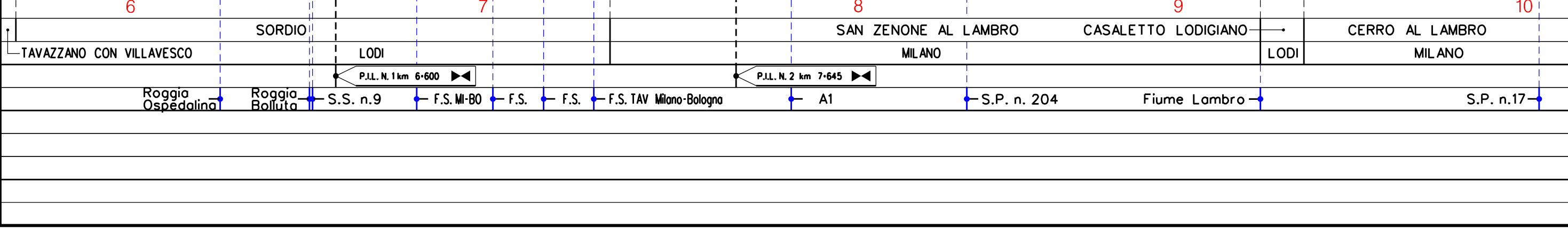
PIANO DI ASSETTO IDROGEOLOGICO
ATLANTE DEI RISCHI IDRAULICI E IDROGEOLOGICI
DELIMITAZIONE DELLE FASCE FLUVIALI



Dis. J01811-PPL-DW-100-0033
Comm. NR/11030



Il presente disegno e' di proprieta' aziendale - La Societa' tutelera' i propri diritti a termine di legge.



Met. CERVIGNANO - MORTARA
DN 1400 (56"), DP 75 bar

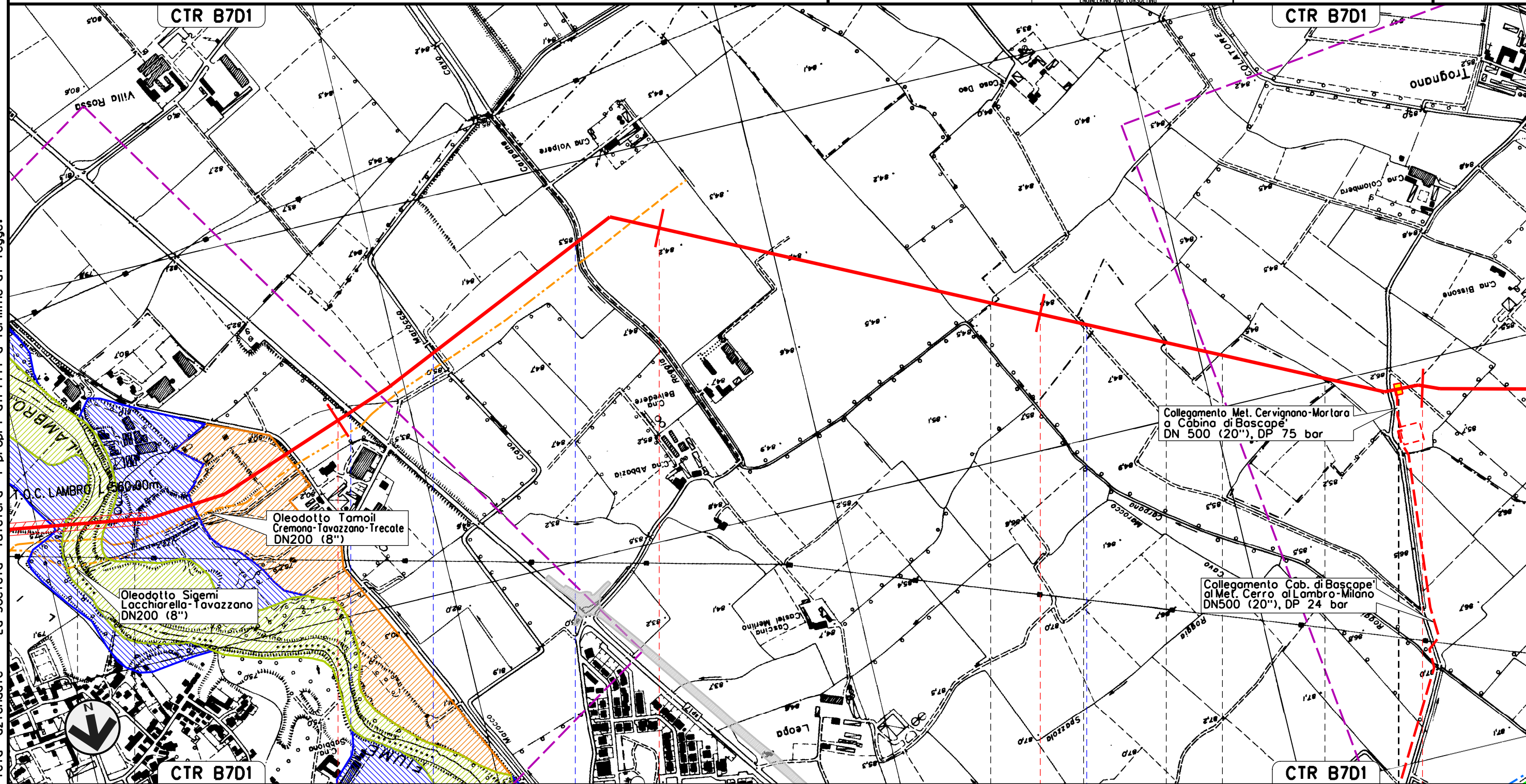
00	02-03-12	EMISSIONE	STROPPA	SEBASTIANELLI	FRASSINELLI
INDICE	DATA	REVISIONI	ELABORATO	VERIFICATO	APPROVATO

Foglio
5
di 20
Scala
1:10000

PIANO DI ASSETTO IDROGEOLOGICO
ATLANTE DEI RISCHI IDRAULICI E IDROGEOLOGICI
DELIMITAZIONE DELLE FASCE FLUVIALI



Dis. J01811-PPL-DW-100-0033
Comm. NR/11030



S. ZENONE AL LAMBRO		10	11	12	13
MILANO	CASALETTO LODIGIANO	CERRO AL LAMBRO MILANO		BASCAPE' PAVIA	CERRO AL LAMBRO MILANO
LODI				BASCAPE' PAVIA	BASCAPE' PAVIA

S.P. n.17 Cavo Marocco Roggia Carpana Roggia

P.I.D.I. N. 3 km 12-945

Il presente disegno e' di proprieta' aziendale - La Societa' tutelera' i propri diritti a termine di legge.

Met. CERVIGNANO - MORTARA
DN 1400 (56"), DP 75 bar

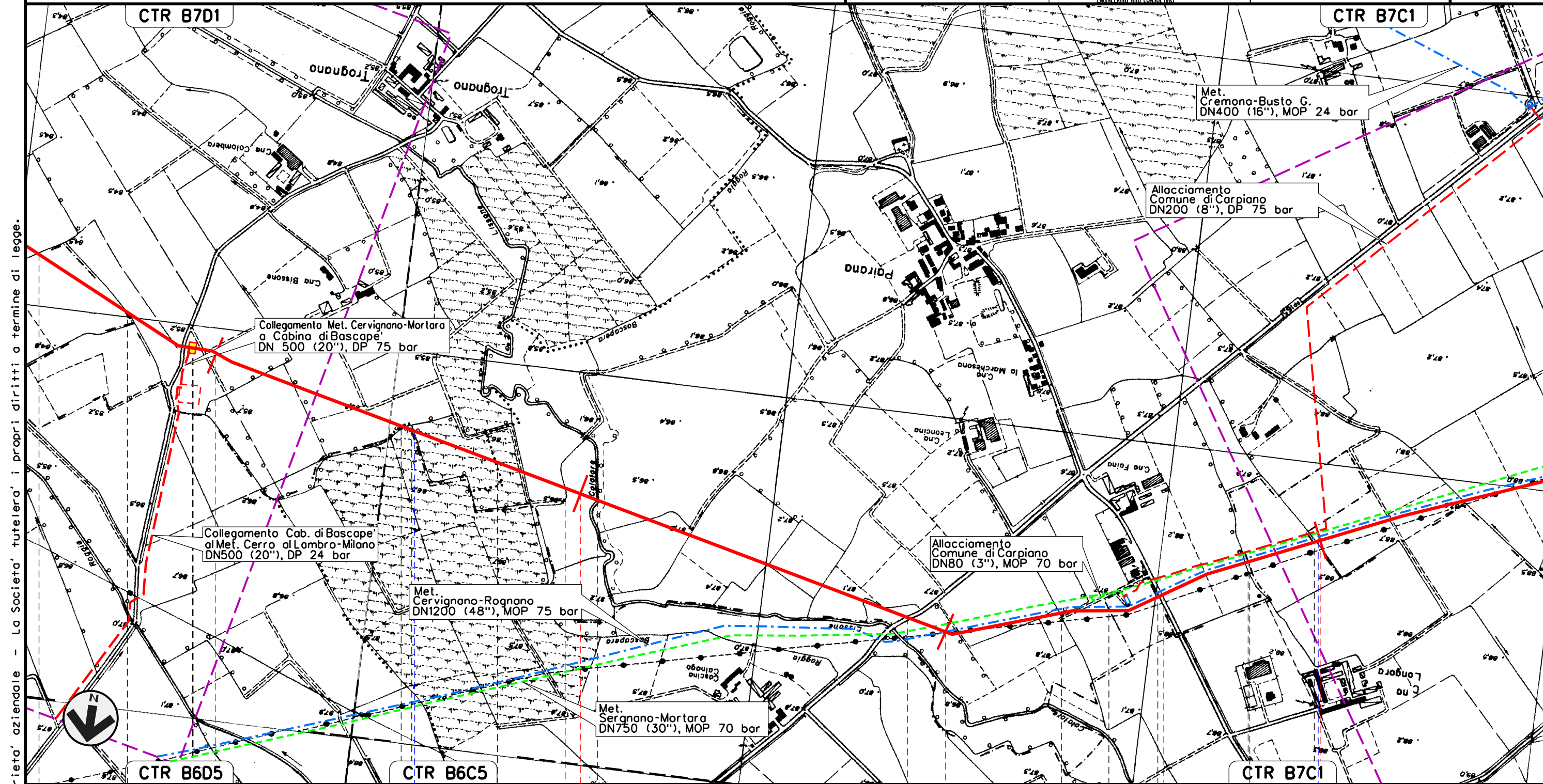
00	02-03-12	EMISSIONE	STROPPA	SEBASTIANELLI	FRASSINELLI
INDICE	DATA	REVISIONI	ELABORATO	VERIFICATO	APPROVATO

Foglio
6
di 20
Scala
1:10000

PIANO DI ASSETTO IDROGEOLOGICO
ATLANTE DEI RISCHI IDRAULICI E IDROGEOLOGICI
DELIMITAZIONE DELLE FASCE FLUVIALI



Dis. J01811-PPL-DW-100-0033
Comm. NR/11030



Il presente disegno e' di proprieta' aziendale - La Societa' tutelera' i propri diritti a termine di legge.

BASCAPE'	13	CARPIANO	14	15	16
CERRO AL LAMBRO	BASCAPE'	BASCAPE'	LANDRIANO	CARPIANO	LANDRIANO
MILANO	PAVIA	PAVIA	PAVIA	MILANO	PAVIA
PAVIA	P.I.D.I.N. 3 km 12-945		MILANO		
	Roggia	Roggia Bescapera	Cavo Lissone	S.P. n.165 Cavo Lisoncello	Roggia Coira
					Cavo Comelli
					Roggia Brivio

Met. CERVIGNANO - MORTARA
DN 1400 (56"), DP 75 bar

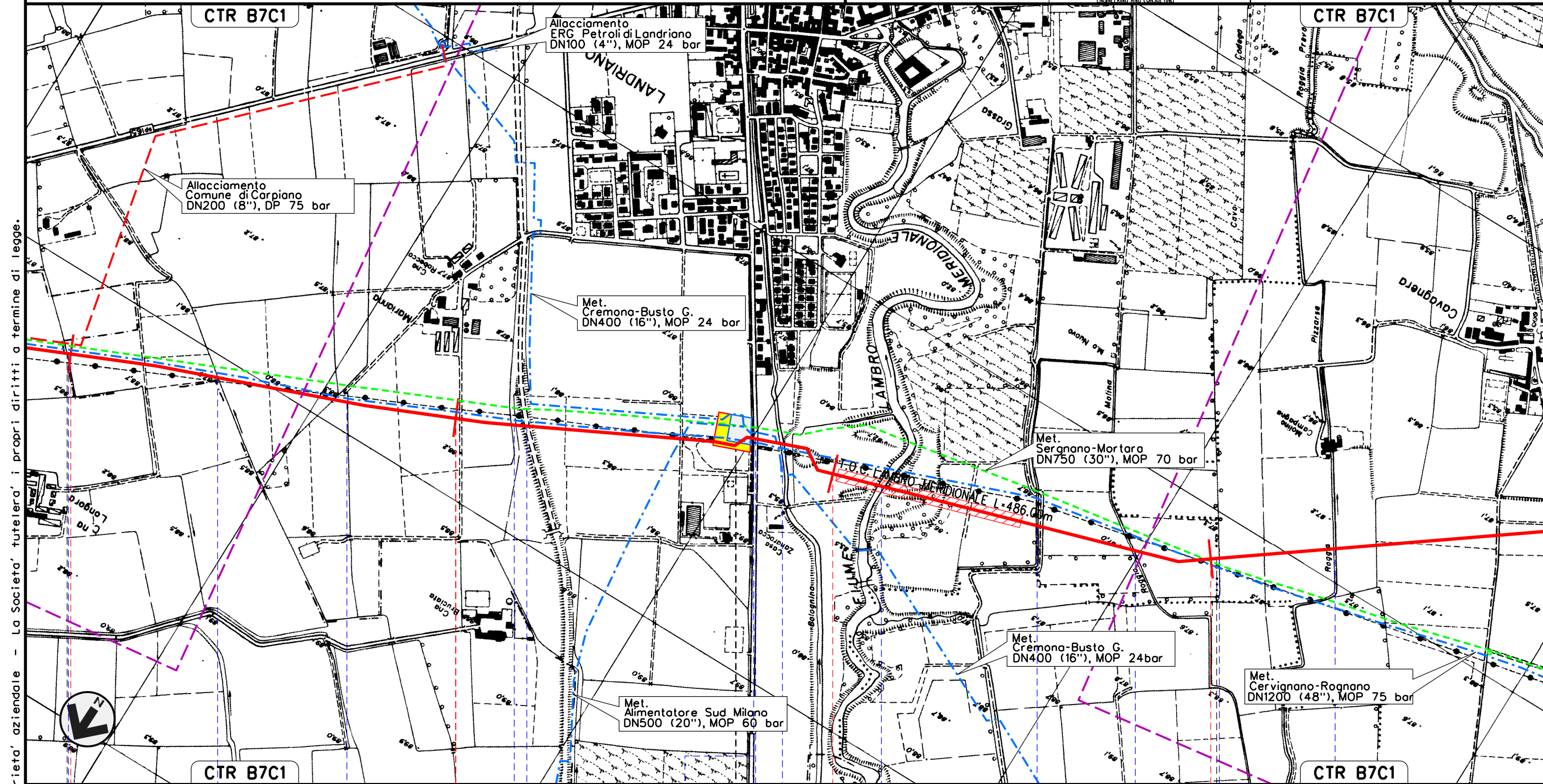
00	02-03-12	EMISSIONE	STROPPA	SEBASTIANELLI	FRASSINELLI
INDICE	DATA	REVISIONI	ELABORATO	VERIFICATO	APPROVATO

Foglio
7
di 20
Scala
1:10000

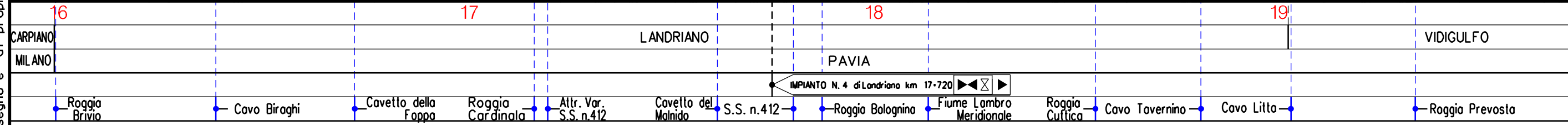
PIANO DI ASSETTO IDROGEOLOGICO
ATLANTE DEI RISCHI IDRAULICI E IDROGEOLOGICI
DELIMITAZIONE DELLE FASCE FLUVIALI



Dis. J01811-PPL-DW-100-0033
Comm. NR/11030



Il presente disegno e' di proprieta' aziendale - La Societa' tutelera' i propri diritti a termine di legge.




Met. CERVIGNANO – MORTARA
DN 1400 (56"), DP 75 bar

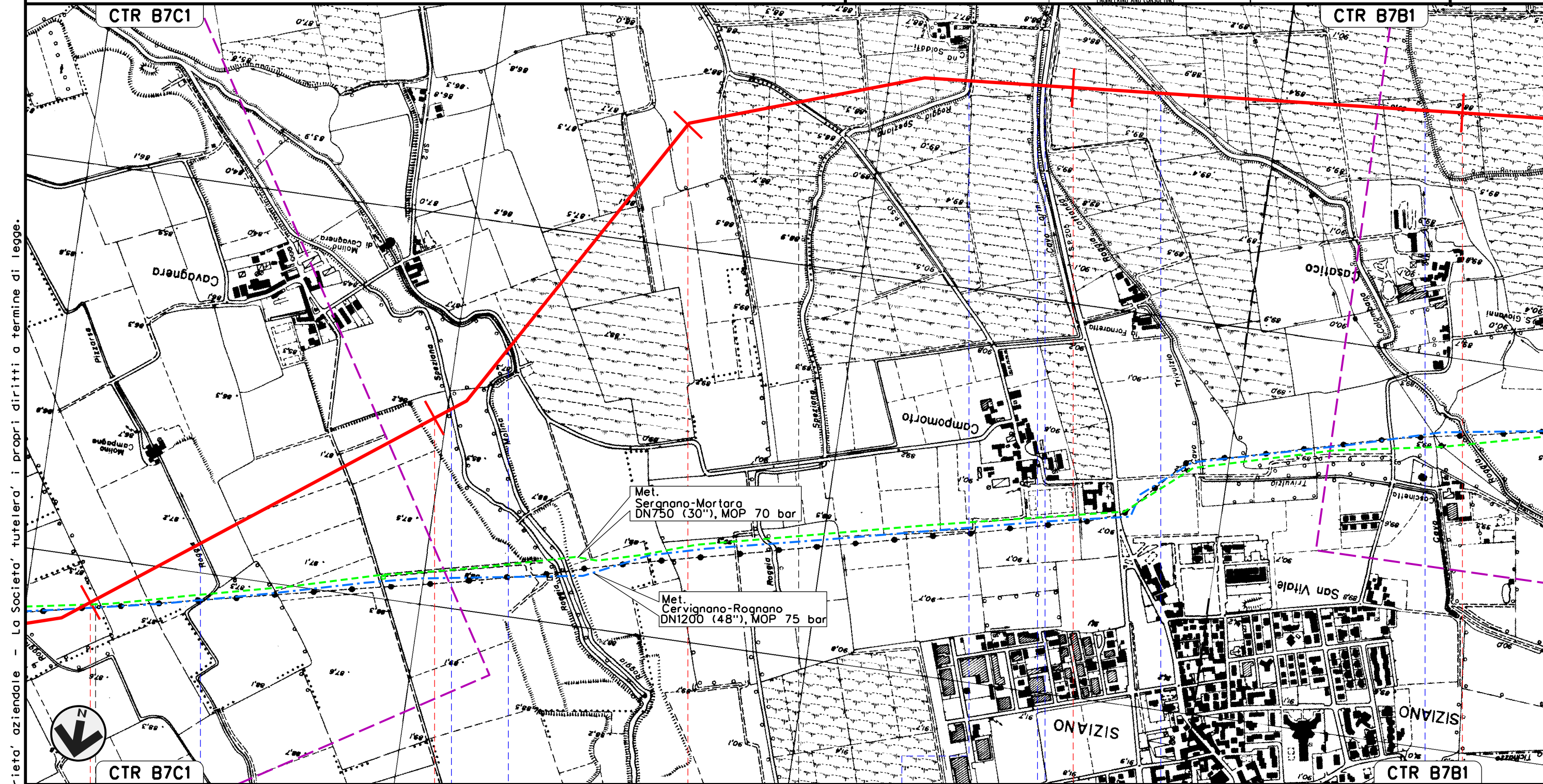
00	02-03-12	EMISSIONE	STROPPA	SEBASTIANELLI	FRASSINELLI
INDICE	DATA	REVISIONI	ELABORATO	VERIFICATO	APPROVATO

Foglio
8
di 20
Scala
1:10000

PIANO DI ASSETTO IDROGEOLOGICO
ATLANTE DEI RISCHI IDRAULICI E IDROGEOLOGICI
DELIMITAZIONE DELLE FASCE FLUVIALI



Dis. J01811-PPL-DW-100-0033
Comm. NR/11030



Il presente disegno e' di proprieta' aziendale - La Societa' tutelera' i propri diritti a termine di legge.

19 20 21 22 23

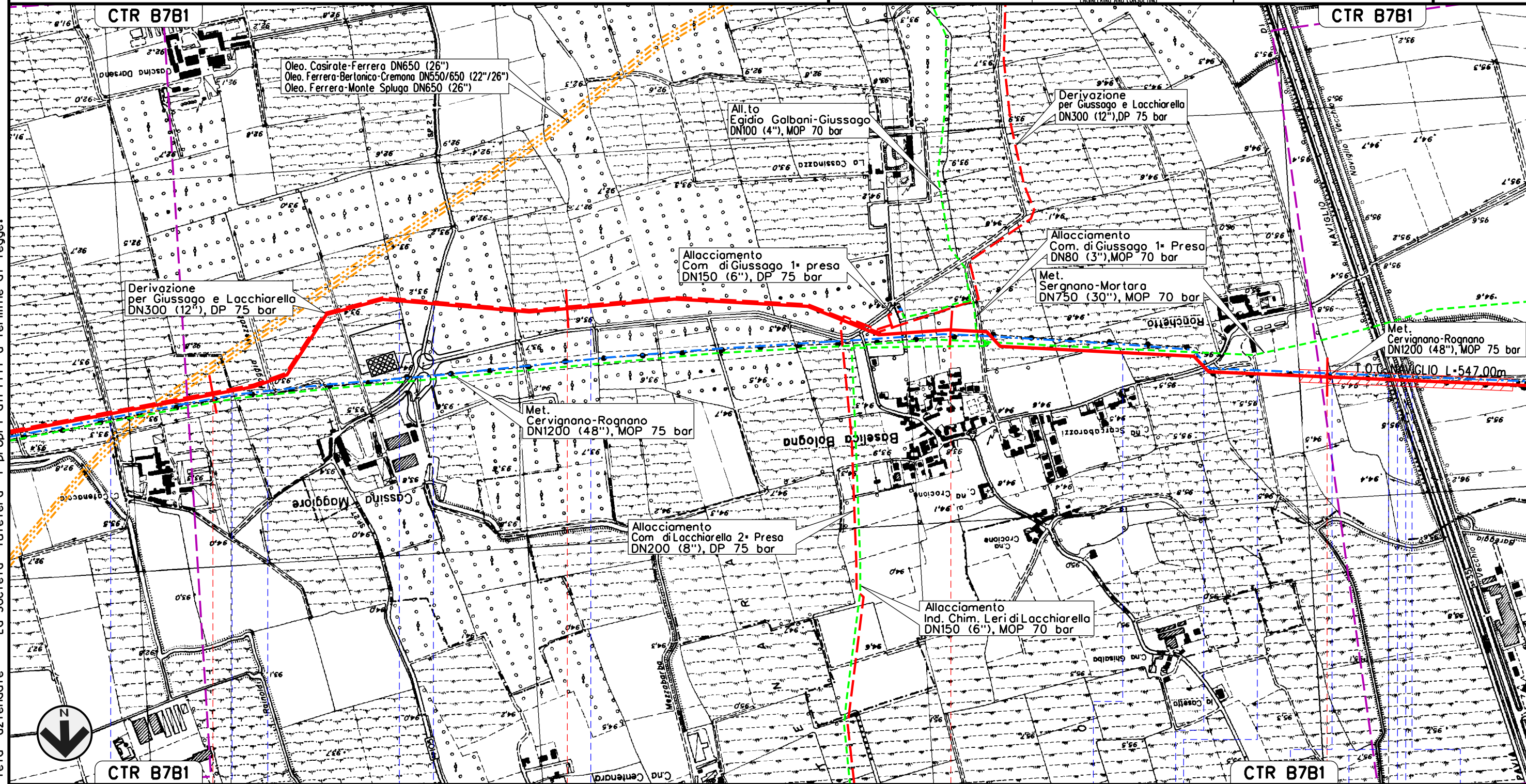
LANDRIANO VIDIGULFO PAVIA SIZIANO

Roggia Prevosta Roggia Ticinello Roggia Molina S.P. n.50 Roggia Speziana Cavo Lorini S.P. n.205 Roggia Colombana Roggia Tenchio

Met. CERVIGNANO - MORTARA
DN 1400 (56"), DP 75 bar

00	02-03-12	EMISSIONE	STROPPA	SEBASTIANELLI	FRASSINELLI	Foglio
INDICE	DATA	REVISIONI	ELABORATO	VERIFICATO	APPROVATO	10
			Dis. J01811-PPL-DW-100-0033			di 20
			Comm. NR/11030			Scala
						1:10000

PIANO DI ASSETTO IDROGEOLOGICO
ATLANTE DEI RISCHI IDRAULICI E IDROGEOLOGICI
DELIMITAZIONE DELLE FASCE FLUVIALI



27	28	29	30
LACCHIARELLA	GIUSSAGO		ROGNANO
MILANO	PAVIA		

Roggia Mezzabarba Cavo Mezzabarba Roggia di Pila di Cascina Maggiore Roggia S.P. n.27 Roggia Roggia Mezzabarba Roggia Mezzabarba Roggia Mezzabarba Fosso Roggia Barèggia Naviglio di Pavia S.S. n.35 Navigliaccio

Il presente disegno e' di proprieta' aziendale - La Societa' tutelera' i propri diritti a termine di legge.

Met. CERVIGNANO - MORTARA
DN 1400 (56"), DP 75 bar

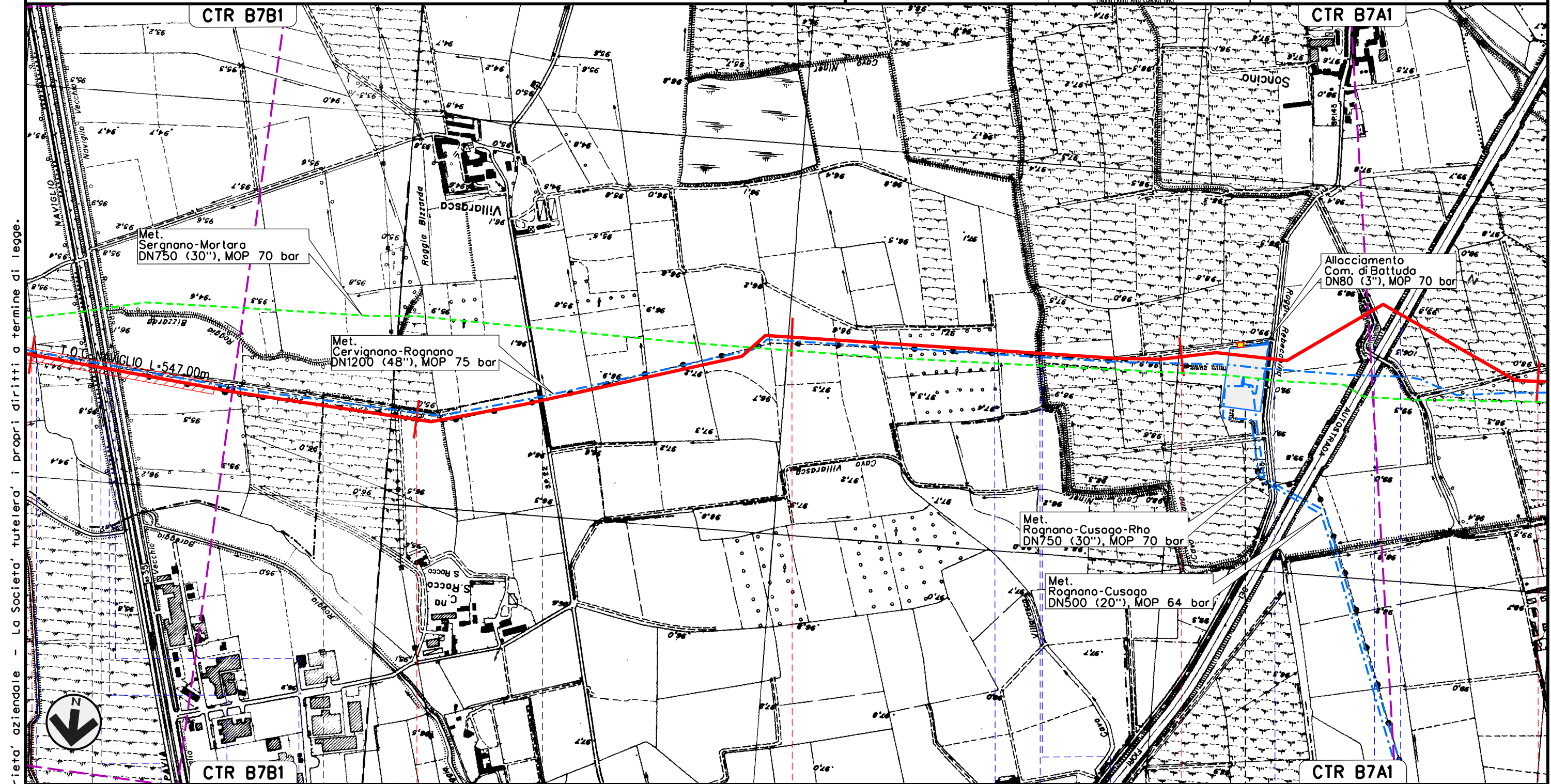
00	02-03-12	EMISSIONE	STROPPA	SEBASTIANELLI	FRASSINELLI
INDICE	DATA	REVISIONI	ELABORATO	VERIFICATO	APPROVATO

Foglio
11
di 20
Scala
1:10000

PIANO DI ASSETTO IDROGEOLOGICO
ATLANTE DEI RISCHI IDRAULICI E IDROGEOLOGICI
DELIMITAZIONE DELLE FASCE FLUVIALI



Dis. J01811-PPL-DW-100-0033
Comm. NR/11030



Il presente disegno e' di proprieta' aziendale - La Societa' tutelera' i propri diritti a termine di legge.

30 31 32 33 34

GIUSSAGO ROGNANO CASARILE ROGNANO PAVIA
PAVIA MILANO

Fosso Roggia Bareggia Naviglio di Pavia S.S. n.35 Navigliaccio S.P. n.22 Roggia Cavo Kewenkuller Cavo Carimali Roggia Cavetto Rebecchina A 7

◀▶▶▶ IMPIANTO N. 7 di Rognano km 33+165 ▶▶▶▶

Met. CERVIGNANO - MORTARA
DN 1400 (56"), DP 75 bar

00	02-03-12	EMISSIONE	STROPPA	SEBASTIANELLI	FRASSINELLI
INDICE	DATA	R E V I S I O N I			
			ELABORATO	VERIFICATO	APPROVATO

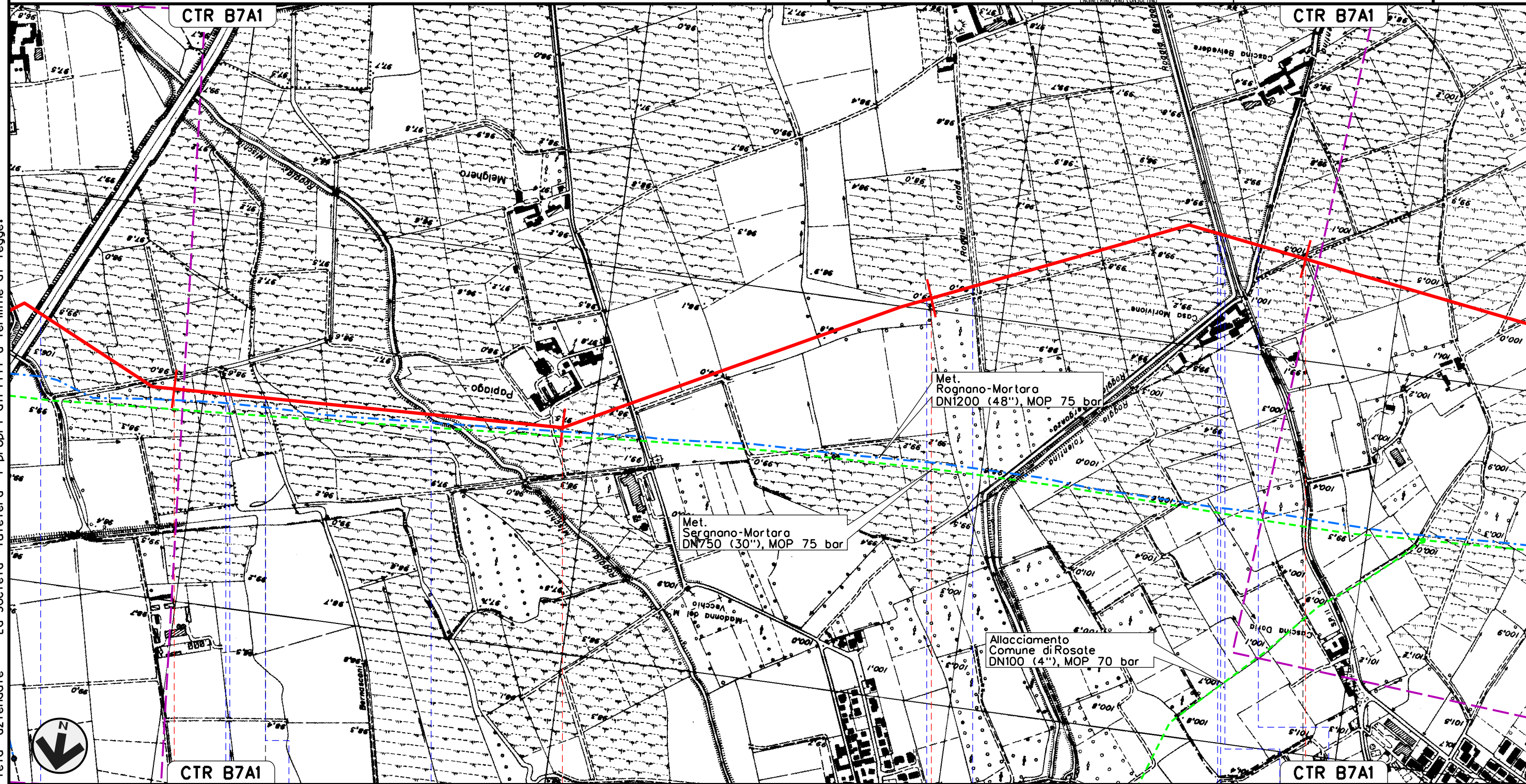
Foglio
12
di 20
Scala
1:10000

PIANO DI ASSETTO IDROGEOLOGICO
ATLANTE DEI RISCHI IDRAULICI E IDROGEOLOGICI
DELIMITAZIONE DELLE FASCE FLUVIALI



Dis. J01811-PPL-DW-100-0033
Comm. NR/11030

Il presente disegno e' di proprieta' aziendale - La Societa' tutelera' i propri diritti a termine di legge.



CTR B7A1 34 35 36 37 CTR B7A1

ROGNANO TROVO CASORATE PRIMO

PAVIA

A 7 Cavo Cerro Cavo Beretta Roggia Giovenzano Roggia Mischio Roggia Roggia Grande Roggia Bergonza S.P. n.11 Roggia Cino Roggia Tolentino

Met. CERVIGNANO - MORTARA
DN 1400 (56"), DP 75 bar

00	02-03-12	EMISSIONE	STROPPA	SEBASTIANELLI	FRASSINELLI
INDICE	DATA	REVISIONI	ELABORATO	VERIFICATO	APPROVATO

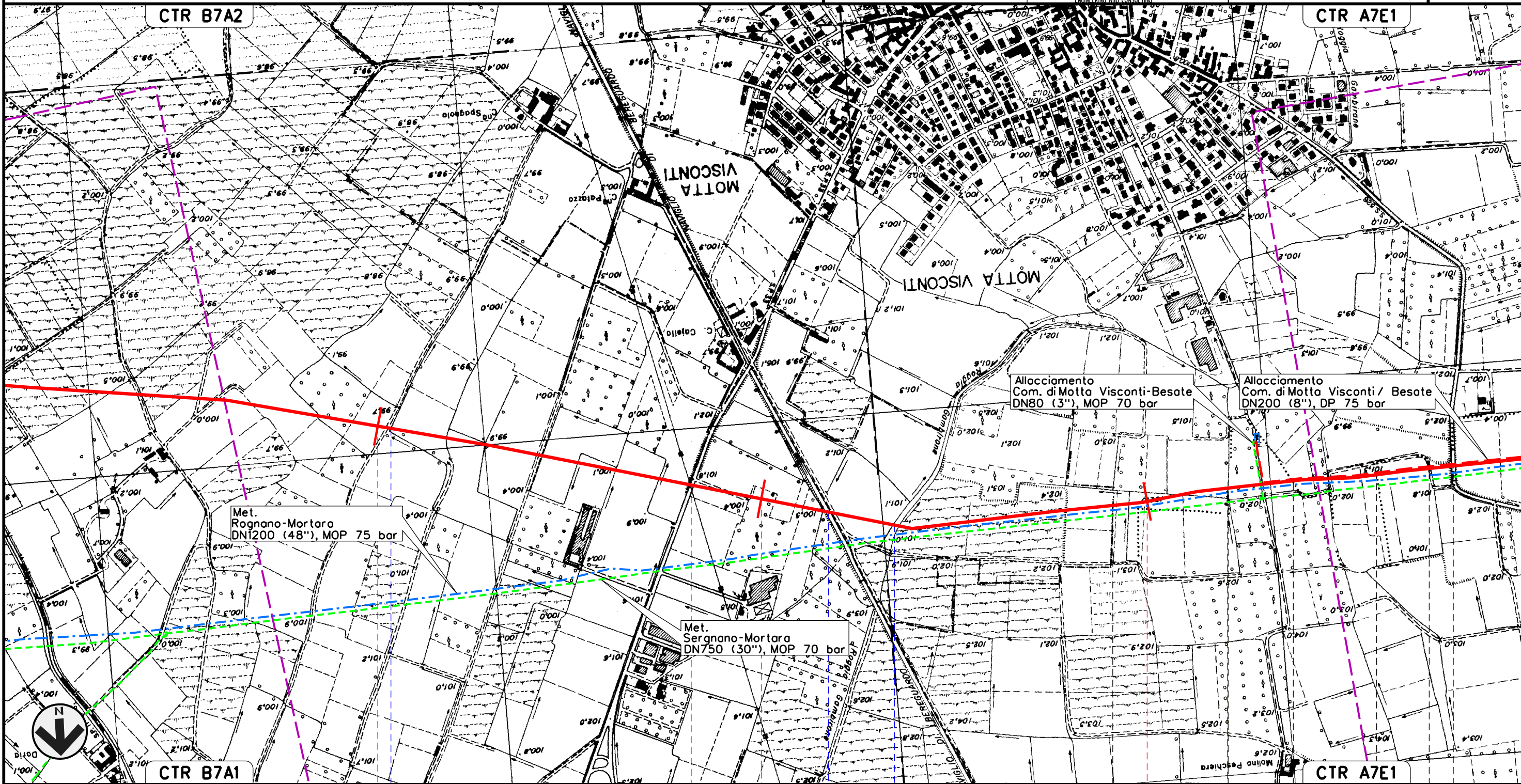
Foglio
13
di 20
Scala
1:10000

PIANO DI ASSETTO IDROGEOLOGICO
ATLANTE DEI RISCHI IDRAULICI E IDROGEOLOGICI
DELIMITAZIONE DELLE FASCE FLUVIALI



Dis. J01811-PPL-DW-100-0033
Comm. NR/11030

Il presente disegno e' di proprieta' aziendale - La Societa' tutelera' i propri diritti a termine di legge.



CTR B7A2

CTR A7E1

CTR B7A1

CTR A7E1

38

39

40

CASORATE PRIMO
PAVIA

MOTTA VISCONTI | BESATE | MOTTA VISCONTI | BESATE | BESATE
MILANO | MOTTA VISCONTI

Cavetto d'Adda

S.P. n. 33

Naviglio di Bereguardo

Cavo Gambirone

Roggia Maina

S.S. n.526

Met. CERVIGNANO – MORTARA
DN 1400 (56"), DP 75 bar

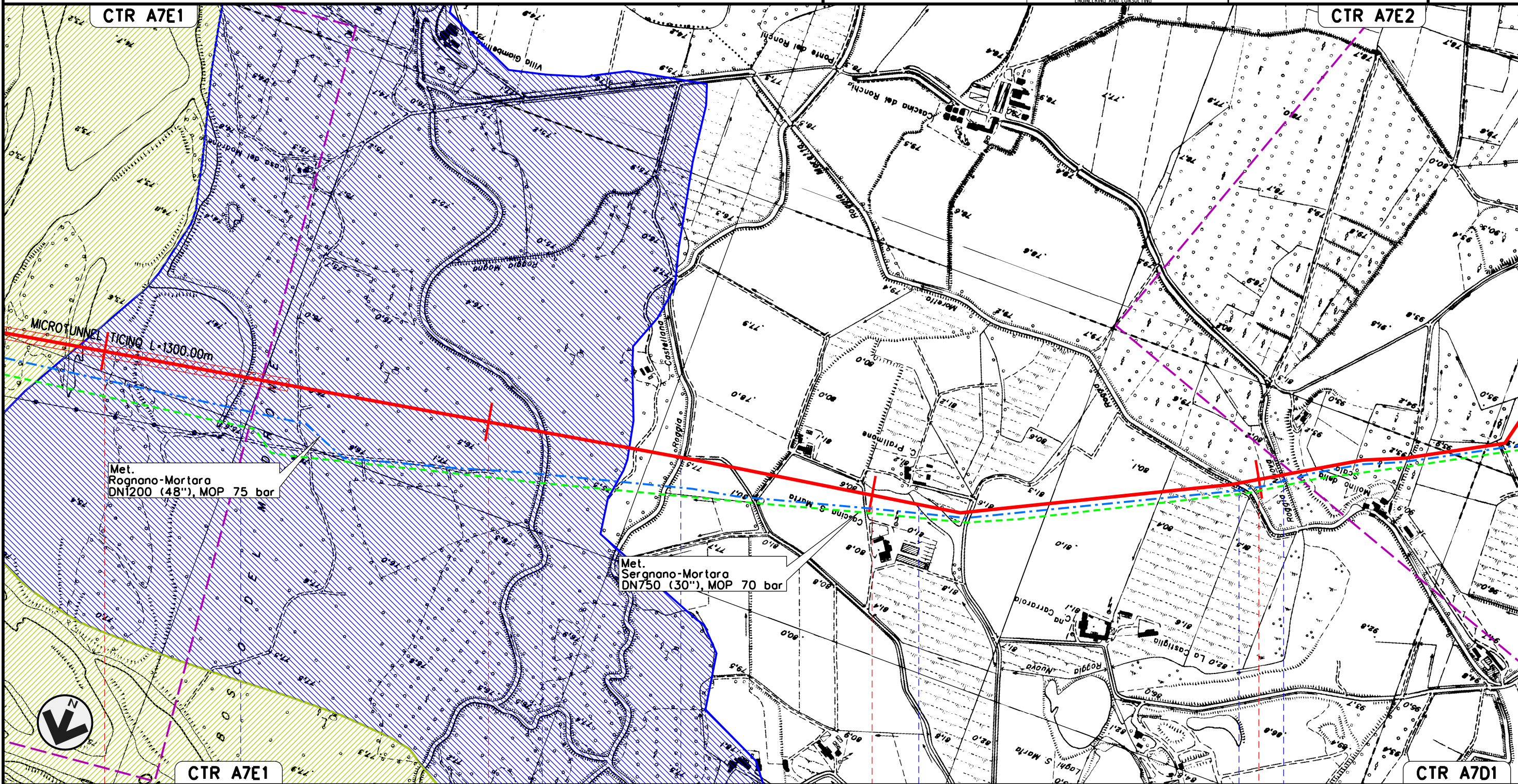
00	02-03-12	EMISSIONE	STROPPA	SEBASTIANELLI	FRASSINELLI
INDICE	DATA	REVISIONI	ELABORATO	VERIFICATO	APPROVATO

Foglio
15
di 20
Scala
1:10000

PIANO DI ASSETTO IDROGEOLOGICO
ATLANTE DEI RISCHI IDRAULICI E IDROGEOLOGICI
DELIMITAZIONE DELLE FASCE FLUVIALI



Dis. J01811-PPL-DW-100-0033
Comm. NR/11030



Il presente disegno e' di proprieta' aziendale - La Societa' tutelera' i propri diritti a termine di legge.

44	45	46	47
VIGEVANO PAVIA			
Canale del Pubbirolo (o Pubbiorello)	Roggia Magna	Roggia Castellana	Cavo Pratimone
			Roggia Moretta
			Cavo dell'occhio

Met. CERVIGNANO - MORTARA
DN 1400 (56"), DP 75 bar

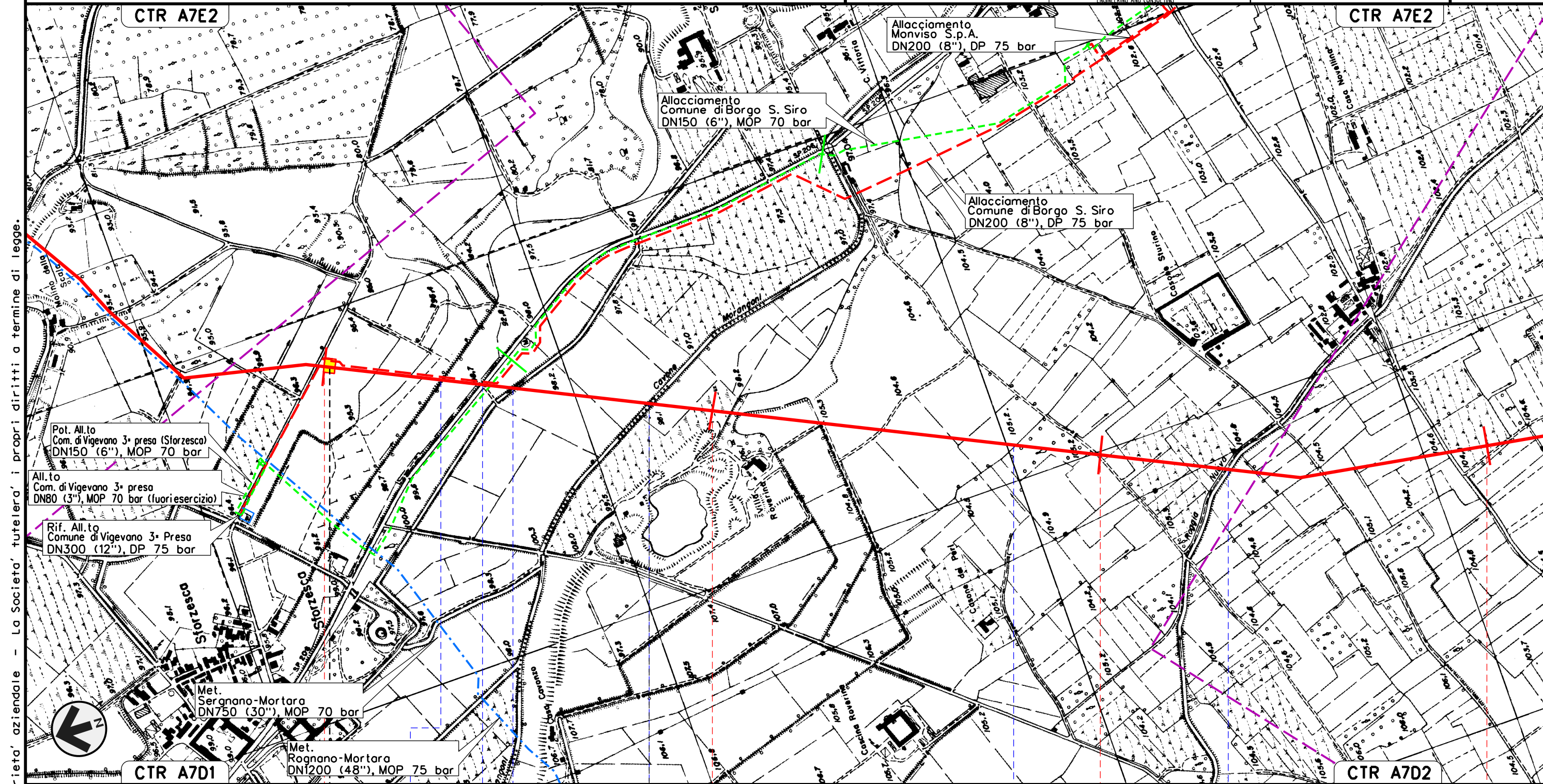
00	02-03-12	EMISSIONE	STROPPA	SEBASTIANELLI	FRASSINELLI
INDICE	DATA	REVISIONI	ELABORATO	VERIFICATO	APPROVATO

Foglio
16
di 20
Scala
1:10000

PIANO DI ASSETTO IDROGEOLOGICO
ATLANTE DEI RISCHI IDRAULICI E IDROGEOLOGICI
DELIMITAZIONE DELLE FASCE FLUVIALI



Dis. J01811-PPL-DW-100-0033
Comm. NR/11030



Il presente disegno e' di proprieta' aziendale - La Societa' tutelera' i propri diritti a termine di legge.



48	49	50	51
VIGEVANO		GAMBOLO'	
PAVIA			
P.I.D.I. N. 8 km 48-015			
Roggia Grugnano	S.P. n.208	Cavo S. Vittore	Cavo Marangone
		Roggia	Roggia Nuova di Borgo S. Siro

Met. CERVIGNANO - MORTARA
DN 1400 (56"), DP 75 bar

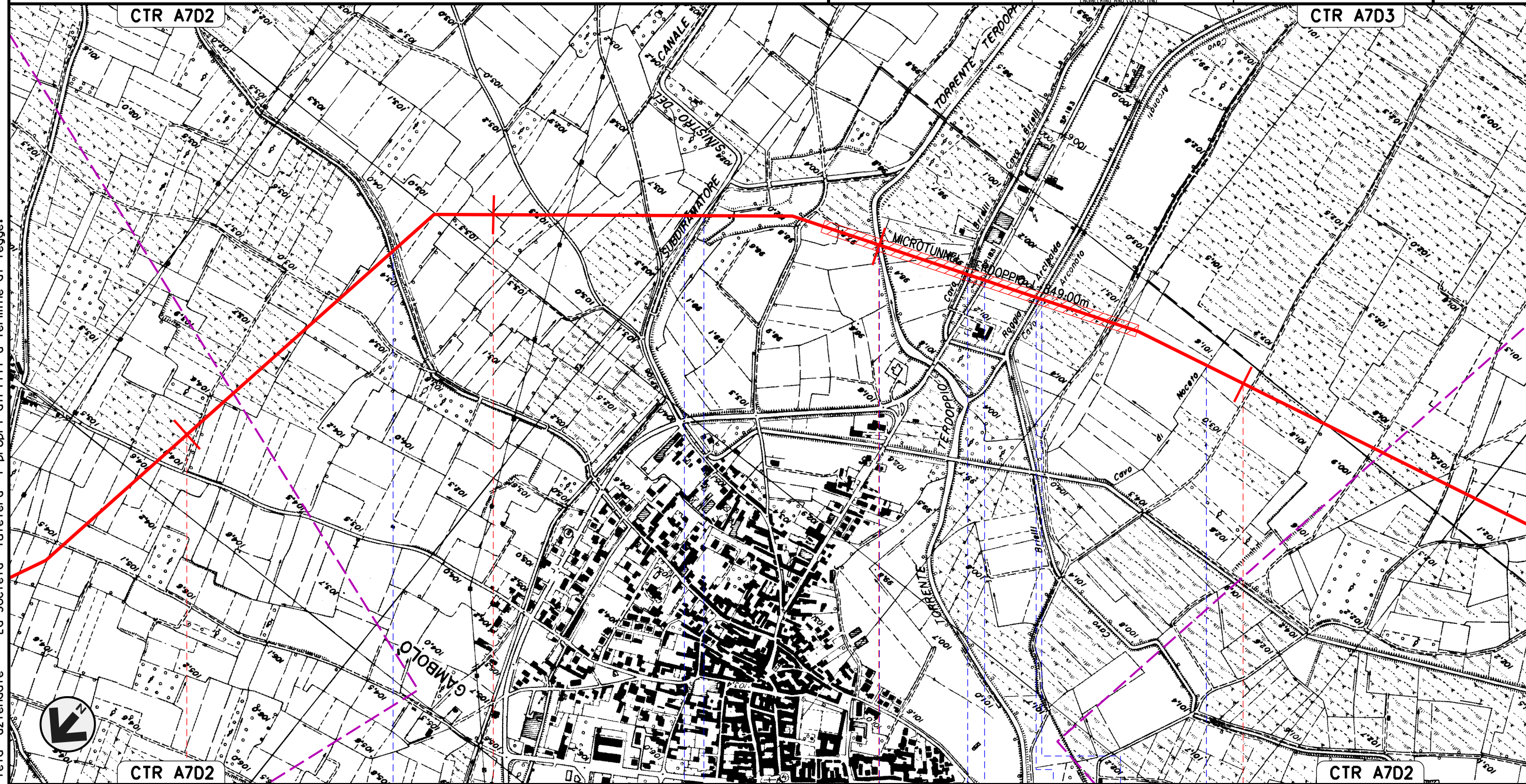
00	02-03-12	EMISSIONE	STROPPA	SEBASTIANELLI	FRASSINELLI
INDICE	DATA	REVISIONI	ELABORATO	VERIFICATO	APPROVATO

Foglio
17
di 20
Scala
1:10000

PIANO DI ASSETTO IDROGEOLOGICO
ATLANTE DEI RISCHI IDRAULICI E IDROGEOLOGICI
DELIMITAZIONE DELLE FASCE FLUVIALI



Dis. J01811-PPL-DW-100-0033
Comm. NR/11030



51 52 53 54

GAMBULO'
PAVIA

Roggia - Subdiramatore sin. del Can. Cavour - Torrente Terdoppio - Cavo Brielli - S.P. n.183 - Roggia Arcibaldo - Cavo Arconato - Cavo di Noceto

Il presente disegno e' di proprieta' aziendale - La Societa' tutelera' i propri diritti a termine di legge.

Met. CERVIGNANO – MORTARA
DN 1400 (56"), DP 75 bar

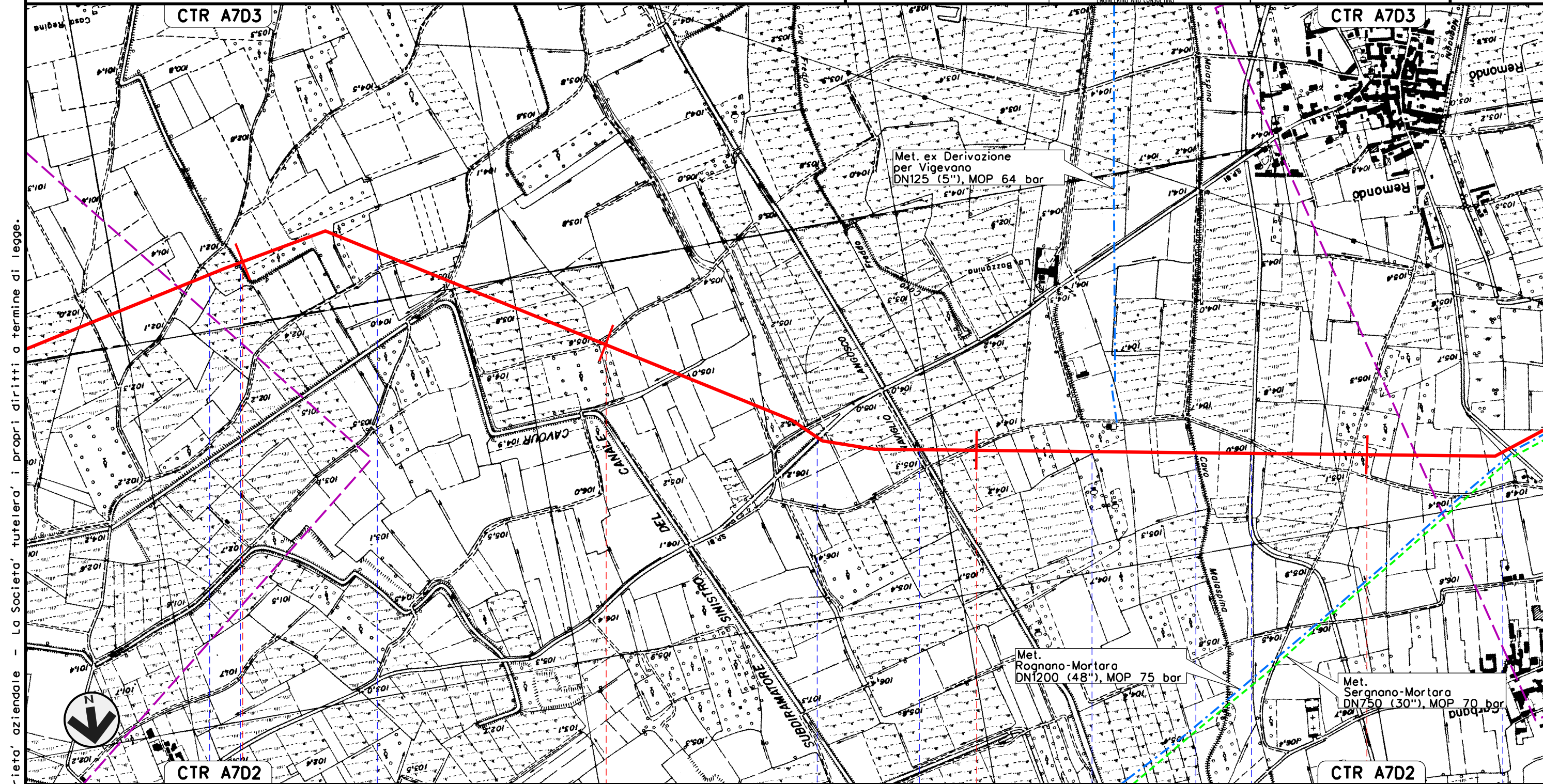
00	02-03-12	EMISSIONE	STROPPA	SEBASTIANELLI	FRASSINELLI
INDICE	DATA	REVISIONI	ELABORATO	VERIFICATO	APPROVATO

Foglio
18
di 20
Scala
1:10000

PIANO DI ASSETTO IDROGEOLOGICO
ATLANTE DEI RISCHI IDRAULICI E IDROGEOLOGICI
DELIMITAZIONE DELLE FASCE FLUVIALI



Dis. J01811-PPL-DW-100-0033
Comm. NR/11030



Il presente disegno e' di proprieta' aziendale - La Societa' tutelera' i propri diritti a termine di legge.

55	56	57	58
GAMBOLO'			
PAVIA			
Roggia	Cavo Magnani	Roggia	S.P. n.81
		Naviglio Langosco	Roggia
		Cavo Malaspina	Cavo dei Dossi
			Cavo Colla

Met. CERVIGNANO - MORTARA
DN 1400 (56"), DP 75 bar

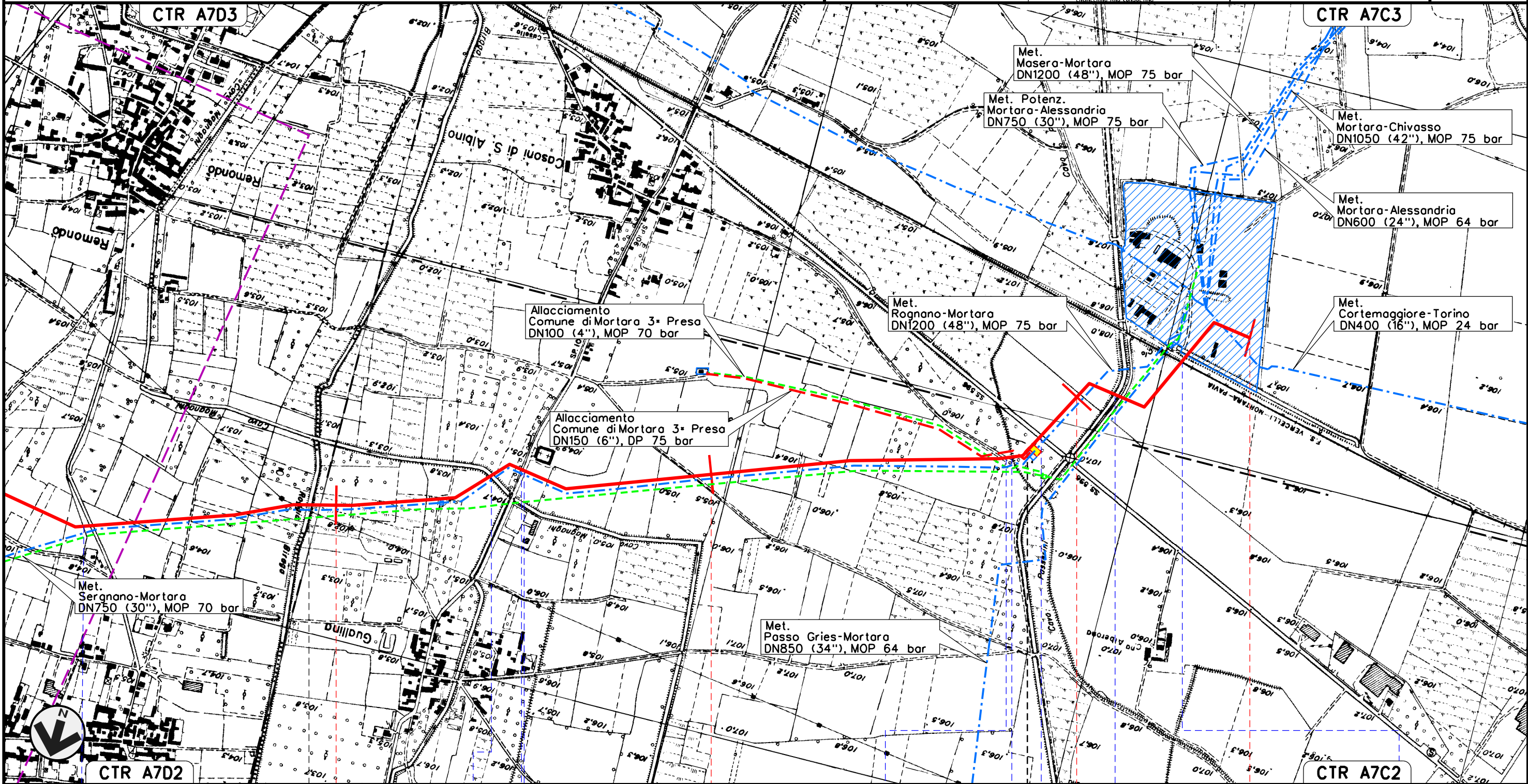
00	02-03-12	EMISSIONE	STROPPA	SEBASTIANELLI	FRASSINELLI
INDICE	DATA	REVISIONI	ELABORATO	VERIFICATO	APPROVATO

Foglio
19
di 20
Scala
1:10000

PIANO DI ASSETTO IDROGEOLOGICO
ATLANTE DEI RISCHI IDRAULICI E IDROGEOLOGICI
DELIMITAZIONE DELLE FASCE FLUVIALI



Dis. J01811-PPL-DW-100-0033
Comm. NR/11030



Il presente disegno e' di proprieta' aziendale - La Societa' tutelera' i propri diritti a termine di legge.



GAMBOLO'		59	60	61	61+665
PAVIA			MORTARA		
Cavo Catta		Roggia Birago	Cavo Demonialegio' Magnaghi	Roggia	S.P. n.106
Cavetto Cascina Nuova		Cavo gio' Passerini ora di Cascina Nuova	S.S. n.596	Subdiram. destro del Canale Cavour	F.S. Vercelli-Mortara-Pavia
P.I.L. N. 9 km 60-820				IMP. LANCIO/RICEV. PIG DI MORTARA km 61-665	

PIANO DI ASSETTO IDROGEOLOGICO
ATLANTE DEI RISCHI IDRAULICI E IDROGEOLOGICI
DELIMITAZIONE DELLE FASCE FLUVIALI



Dis. J01811-PPL-DW-100-0033
Comm. NR/11030

LEGENDA

SIMBOLOGIA CARTOGRAFICA

- | | | | |
|--|---|--|---|
| | Metanodotto in progetto | | Altre condotte di terzi |
| | Metanodotti in esercizio | | Altri metanodotti in progetto |
| | Metanodotti da porre fuori esercizio e recuperare | | Gallerie, Tunnel, Mini-Microtunnel, Raise Boring e T.O.C. |
| | Aree impianti stacco-terminale in progetto | | Impianti di linea in progetto |
| | Aree impianti stacco-terminale esistenti | | Impianti di linea su rete in esercizio |
| | Limite sovrapposizione fogli | | Impianti di linea da porre fuori esercizio e recuperare |
| | | | T.E.E.M. in progetto |

LEGENDA TEMATICA

- PAI – Fasce fluviali
- Area fascia "C"
 - Area fascia "B"
 - Area fascia "A"

SIMBOLOGIA MECCANICA

- Punto di intercettazione di linea (P.I.L.)
- Punto di intercettazione di derivazione importante (P.I.D.I.)
- Punto di intercettazione di derivazione semplice con stacco da P.I.L. (P.I.D.S.)
- Punto di intercettazione e derivazione semplice con stacco da Linea (P.I.D.S.)
- Punto di intercettazione con discaggio di allacciamento (P.I.D.A.)
- Punto predisposto per il discaggio di allacciamento (P.P.D.A.)
- Punto di sezionamento elettrico terminale (P.S.E.T.)
- Stazione predisposta per lancio e ricevimento PIG
- Impianto di riduzione/ regolazione della pressione

Il presente disegno e' di proprieta' aziendale - La Societa' tutelera' i propri diritti a termine di legge.

Progressiva chilometrica	N.
Comuni	
Province	
Impianti	
Attraversamenti	