



COROGRAFIA Scala 1:250.000

00	02-03-12	EMISSIONE	STROPPA	SEBASTIANELLI	FRASSINELLI
INDICE	DATA	REVISIONI	ELABORATO	VERIFICATO	APPROVATO
Metanodotto: OPERE CONNESSE AL MET. CERVIGNANO-MORTARA DN 1400 (56"), DP 75 bar			Dis. J01811-PPL-DW-200-0033 Fg. 1 di 32 Comm. NR/11030		
PIANO DI ASSETTO IDROGEOLOGICO ATLANTE DEI RISCHI IDRAULICI E IDROGEOLOGICI DELIMITAZIONE DELLE FASCE FLUVIALI			Scala 1:10000 Sostituisce il Sostituito dal		

Variante Ricoll. Deriv. per Peschiera Borromeo
DN 400 (16"), DP 75 bar

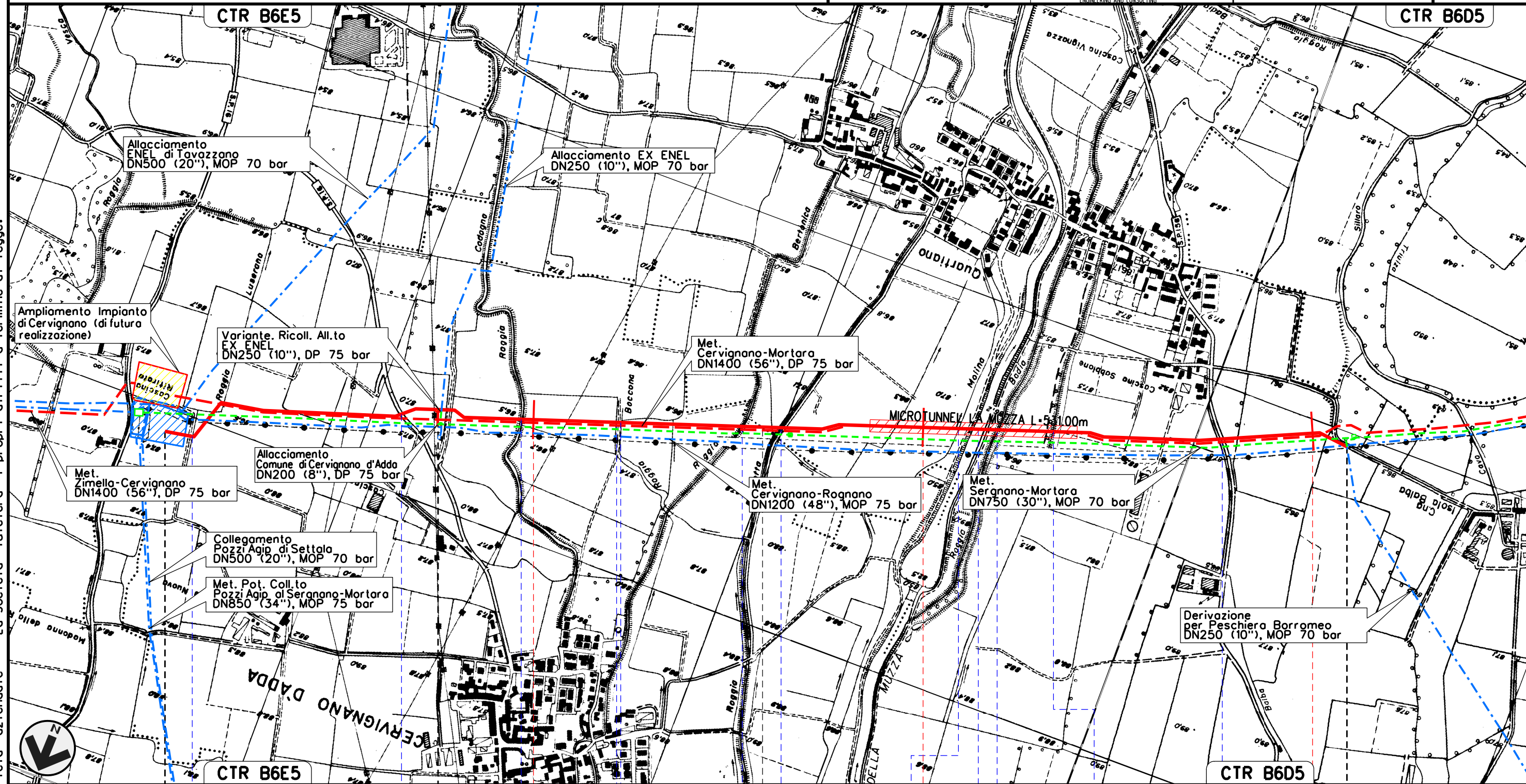
00	02-03-12	EMISSIONE	STROPPA	SEBASTIANELLI	FRASSINELLI
INDICE	DATA	REVISIONI	ELABORATO	VERIFICATO	APPROVATO

Foglio
2
di 32
Scala
1:10000

PIANO DI ASSETTO IDROGEOLOGICO
ATLANTE DEI RISCHI IDRAULICI E IDROGEOLOGICI
DELIMITAZIONE DELLE FASCE FLUVIALI



Dis. J01811-PPL-DW-200-0033
Comm. NR/11030



Il presente disegno e' di proprieta' aziendale - La Societa' tutelera' i propri diritti a termine di legge.



0+000	1	2	3	3+100
CERVIGNANO D'ADDA		MULAZZANO		
LODI				
P.I.O.I. N.1km 0-705				
Roggia Besana Luserana	SP n.16	Roggia Codogno	Roggia Boccona	Roggia Dossa
		Roggia Bertonica	Roggia Rigoletta	Roggia Molina
		Can.della Muzza	Cavo Tris	Roggia Fratta
				SP n.156

Allacciamento Comune di Cervignano d'Adda
DN 200 (8"), DP 75 bar

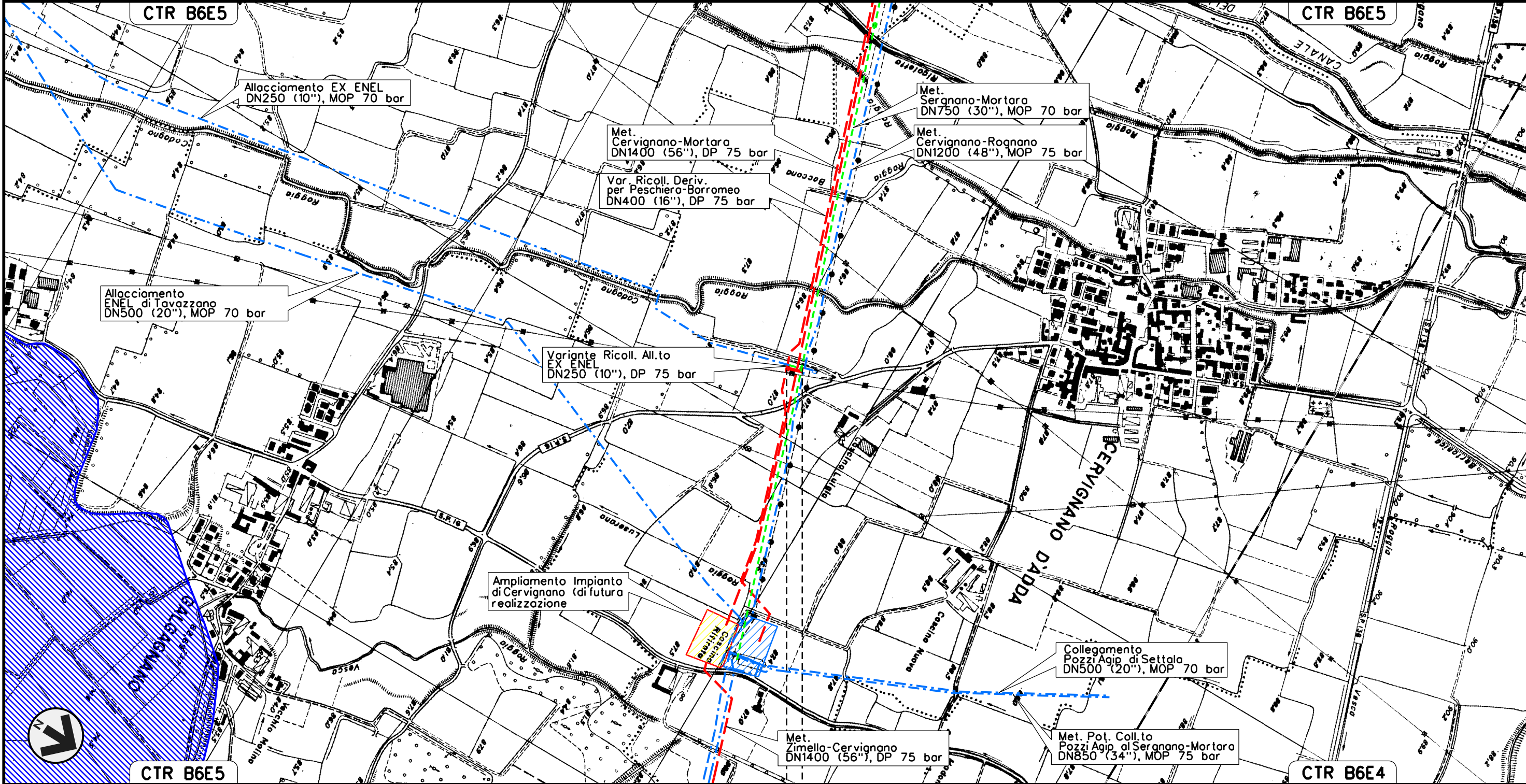
00	02-03-12	EMISSIONE	STROPPA	SEBASTIANELLI	FRASSINELLI
INDICE	DATA	REVISIONI	ELABORATO	VERIFICATO	APPROVATO

Foglio
3
di 32
Scala
1:10000

PIANO DI ASSETTO IDROGEOLOGICO
ATLANTE DEI RISCHI IDRAULICI E IDROGEOLOGICI
DELIMITAZIONE DELLE FASCE FLUVIALI



Dis. J01811-PPL-DW-200-0033
Comm. NR/11030



Il presente disegno e' di proprieta' aziendale - La Societa' tutelera' i propri diritti a termine di legge.

0 + 000 0 + 050

CERVIGNANO D'ADDA
LODI

P.S.E.T. km 0+050

Variante Ricoll. Allacciamento EX ENEL
DN 250 (10"), DP 75 bar

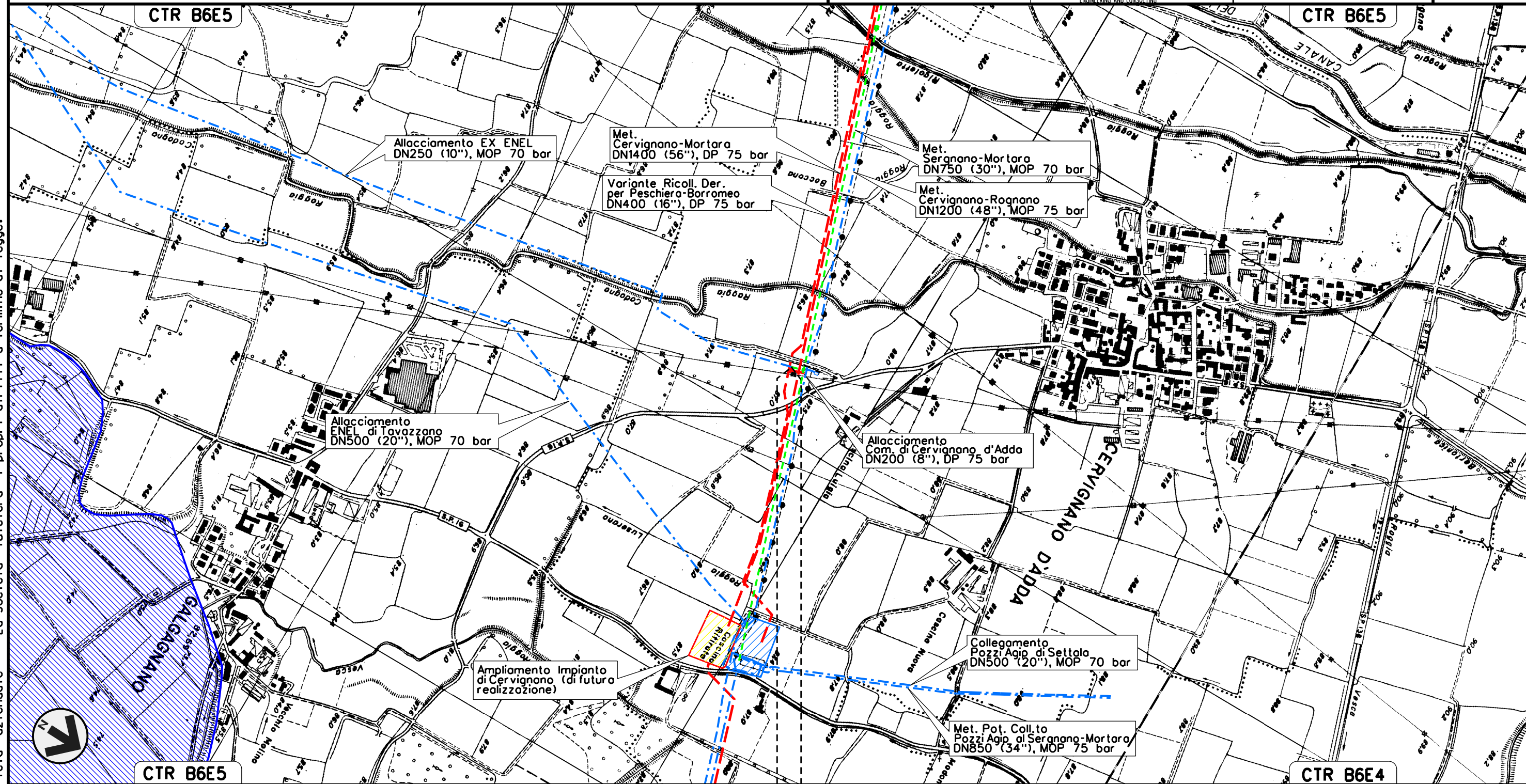
PIANO DI ASSETTO IDROGEOLOGICO
ATLANTE DEI RISCHI IDRAULICI E IDROGEOLOGICI
DELIMITAZIONE DELLE FASCE FLUVIALI

00	02-03-12	EMISSIONE	STROPPA	SEBASTIANELLI	FRASSINELLI
INDICE	DATA	REVISIONI	ELABORATO	VERIFICATO	APPROVATO

Foglio
4
di 32
Scala
1:10000



Dis. J01811-PPL-DW-200-0033
Comm. NR/11030



0+000 0+012

CERVIGNANO D'ADDA —>
LODI —>

Il presente disegno e' di proprieta' aziendale - La Societa' tutelera' i propri diritti a termine di legge.

Allacciamento Comune di S. Zenone al Lambro
DN 200 (8"), DP 75 bar

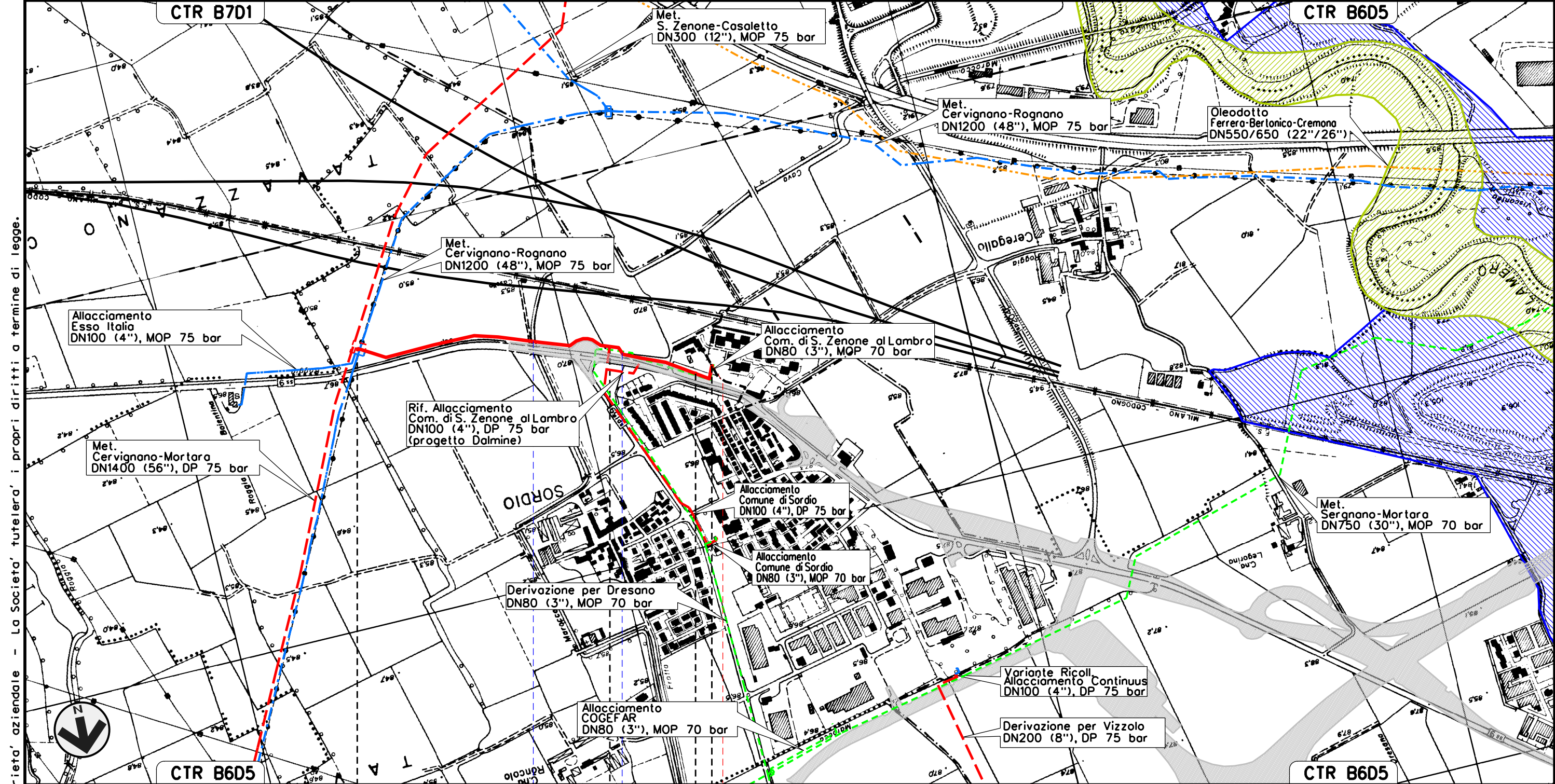
00	02-03-12	EMISSIONE	STROPPA	SEBASTIANELLI	FRASSINELLI
INDICE	DATA	REVISIONI	ELABORATO	VERIFICATO	APPROVATO

Foglio
5
di 32
Scala
1:10000

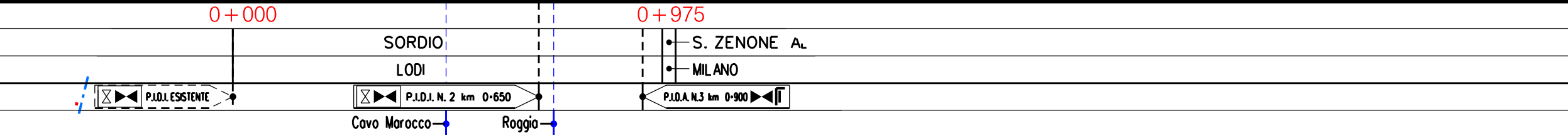
PIANO DI ASSETTO IDROGEOLOGICO
ATLANTE DEI RISCHI IDRAULICI E IDROGEOLOGICI
DELIMITAZIONE DELLE FASCE FLUVIALI



Dis. J01811-PPL-DW-200-0033
Comm. NR/11030





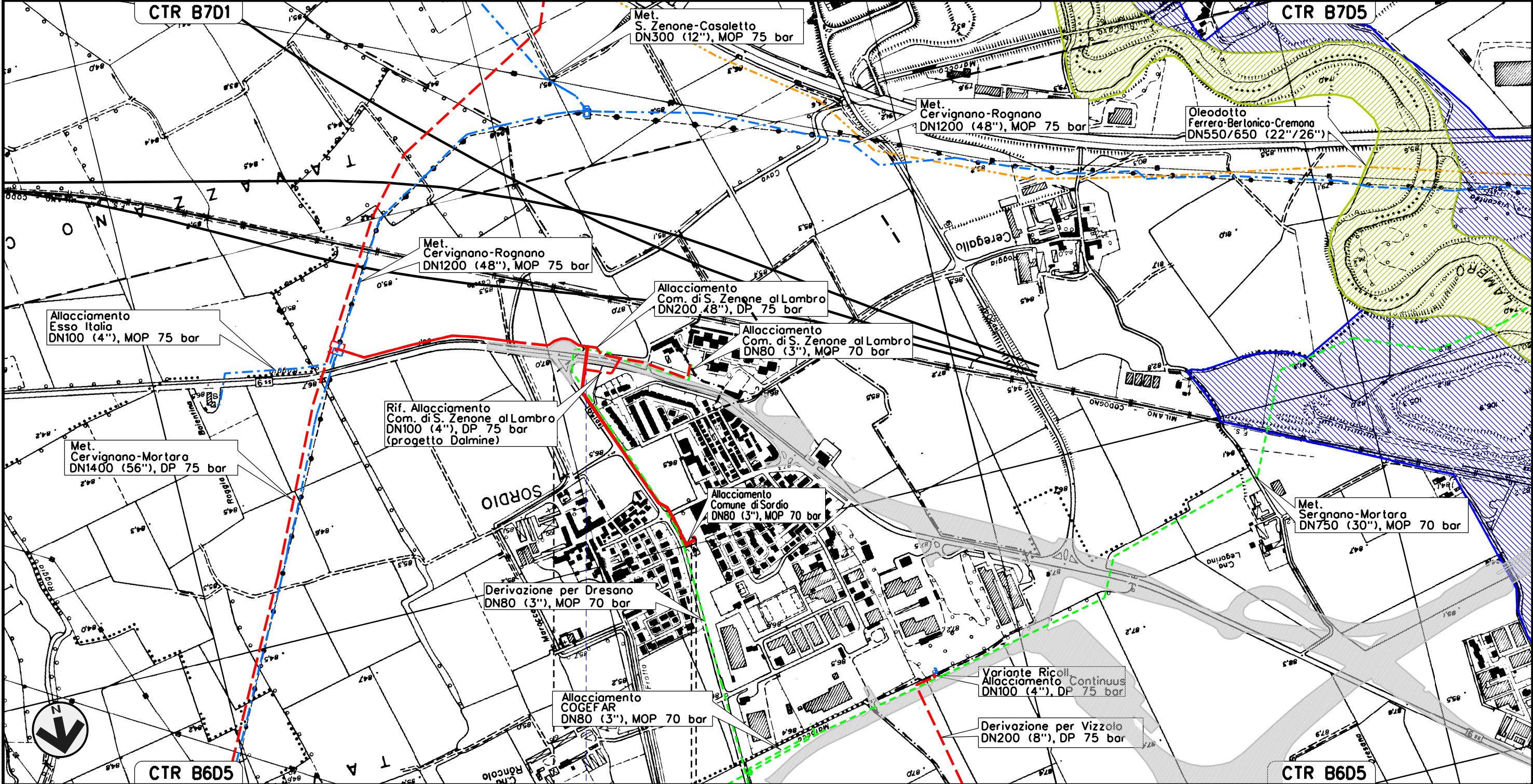
Il presente disegno e' di proprieta' aziendale - La Societa' tutelera' i propri diritti a termine di legge.



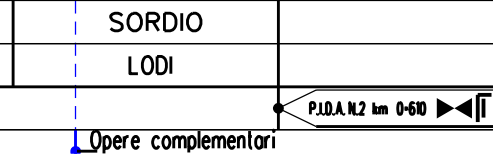
Allacciamento Comune di Sordio
DN 100 (4"), DP 75 bar

PIANO DI ASSETTO IDROGEOLOGICO
ATLANTE DEI RISCHI IDRAULICI E IDROGEOLOGICI
DELIMITAZIONE DELLE FASCE FLUVIALI

00	02-03-12	EMISSIONE	STROPPA	SEBASTIANELLI	FRASSINELLI
INDICE	DATA	REVISIONI	ELABORATO	VERIFICATO	APPROVATO
					
			Dis. J01811-PPL-DW-200-0033		Foglio 6
			Comm. NR/11030		di 32
					Scala 1:10000



0+000 0+630



Il presente disegno e' di proprieta' aziendale - La Societa' tutelera' i propri diritti a termine di legge.

Deriv. per Vizzolo
DN 200 (8"), DP 75 bar

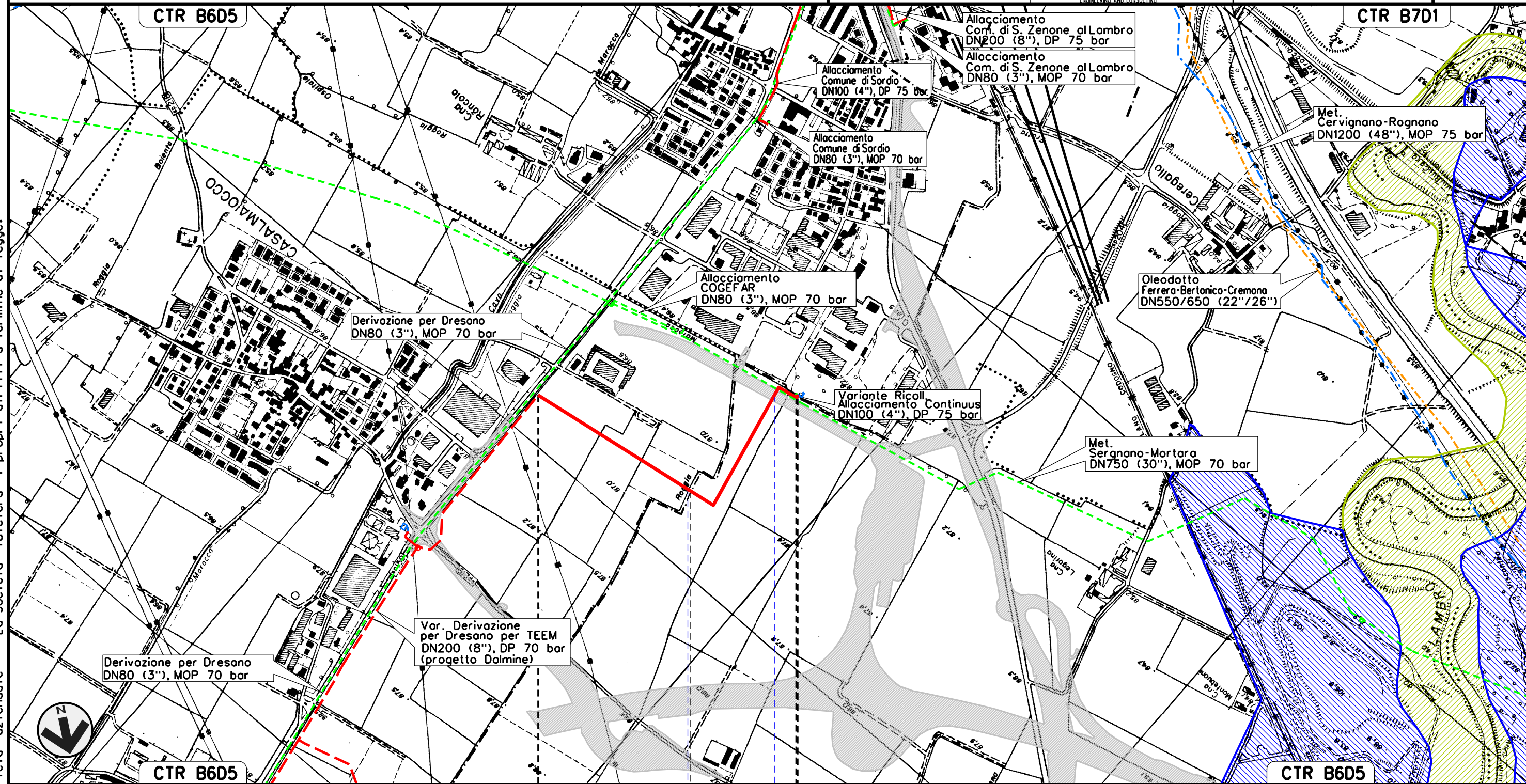
00	02-03-12	EMISSIONE	STROPPA	SEBASTIANELLI	FRASSINELLI
INDICE	DATA	REVISIONI	ELABORATO	VERIFICATO	APPROVATO

Foglio
7
di 32
Scala
1:10000

PIANO DI ASSETTO IDROGEOLOGICO
ATLANTE DEI RISCHI IDRAULICI E IDROGEOLOGICI
DELIMITAZIONE DELLE FASCE FLUVIALI



Dis. J01811-PPL-DW-200-0033
Comm. NR/11030



0+000 0+930

CASALMAIOTTO VIZZOLO PREDABISSI
LODI MILANO

P.I.D.I. N. 1 km 0-925

Roggia Maiocca Opere complementari TEEM (in progetto)

Il presente disegno e' di proprieta' aziendale - La Societa' tutelera' i propri diritti a termine di legge.

Variante Ricoll. Allacciamento CONTINUUS
DN 100 (4"), DP 75 bar

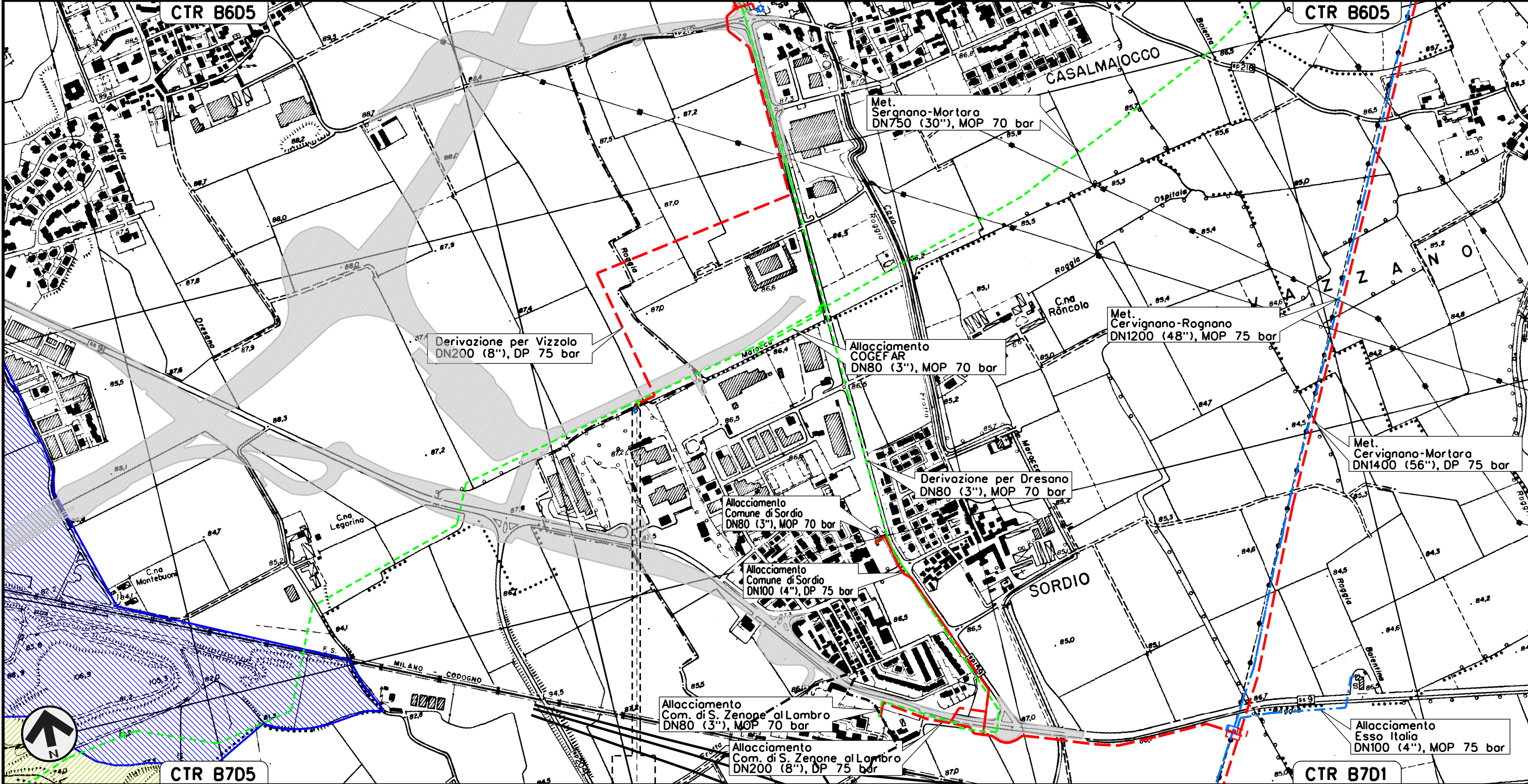
00	02-03-12	EMISSIONE	STROPPA	SEBASTIANELLI	FRASSINELLI
INDICE	DATA	REVISIONI	ELABORATO	VERIFICATO	APPROVATO

Foglio
8
di 32
Scala
1:10000

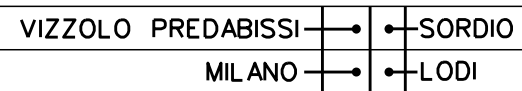
PIANO DI ASSETTO IDROGEOLOGICO
ATLANTE DEI RISCHI IDRAULICI E IDROGEOLOGICI
DELIMITAZIONE DELLE FASCE FLUVIALI



Dis. J01811-PPL-DW-200-0033
Comm. NR/11030



0+000 0+010

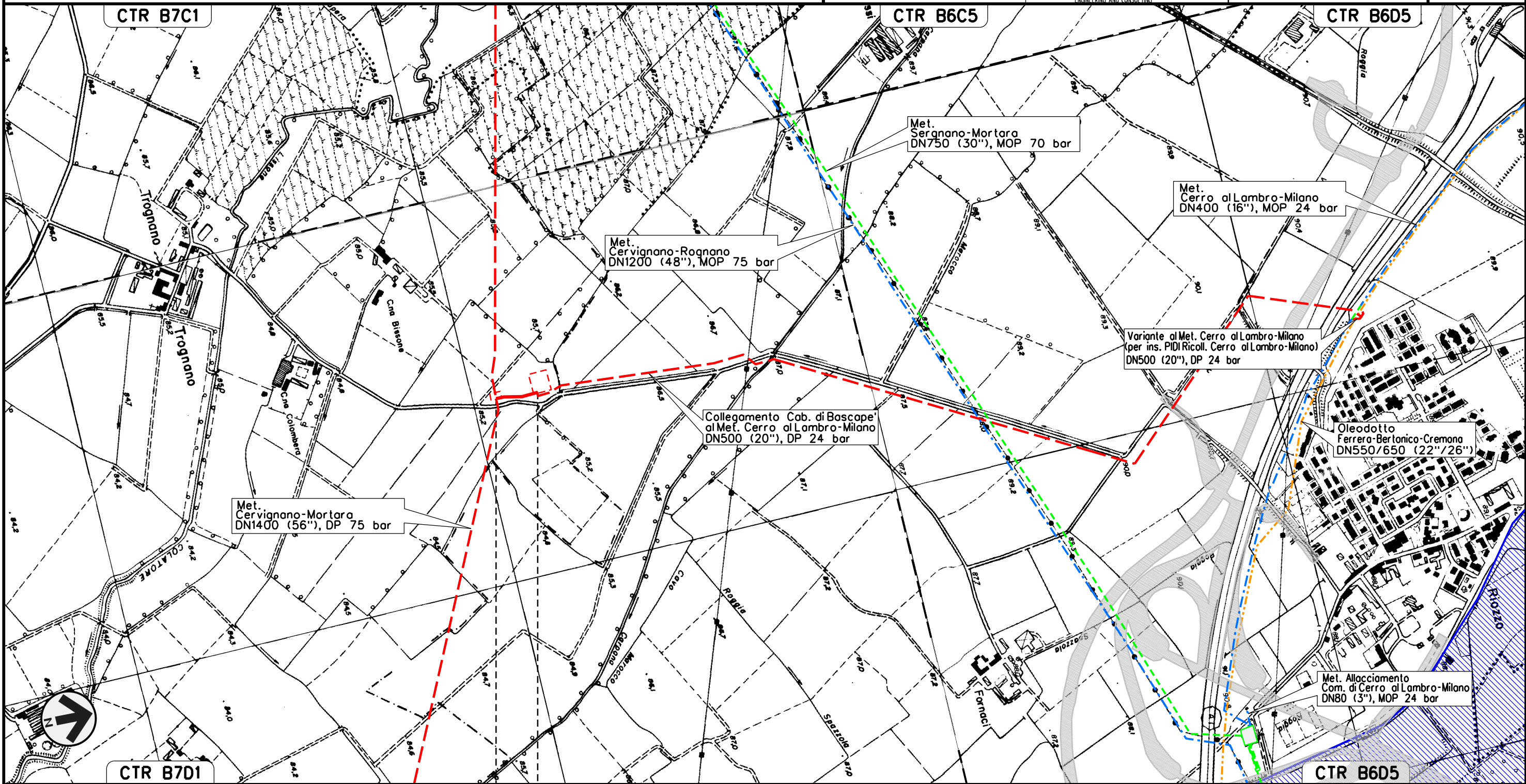


Il presente disegno e' di proprieta' aziendale - La Societa' tutelera' i propri diritti a termine di legge.

Collegamento Met. Cervignano-Mortara
a Cab. di Bascape'
DN 300 (12"), DP 75 bar

PIANO DI ASSETTO IDROGEOLOGICO
ATLANTE DEI RISCHI IDRAULICI E IDROGEOLOGICI
DELIMITAZIONE DELLE FASCE FLUVIALI

00	02-03-12	EMISSIONE	STROPPA	SEBASTIANELLI	FRASSINELLI	Foglio
INDICE	DATA	REVISIONI	ELABORATO	VERIFICATO	APPROVATO	9
			Dis. J01811-PPL-DW-200-0033			di 32
			Comm. NR/11030			Scala 1:10000



0+000 0+110

BASCAPE' →
PAVIA →

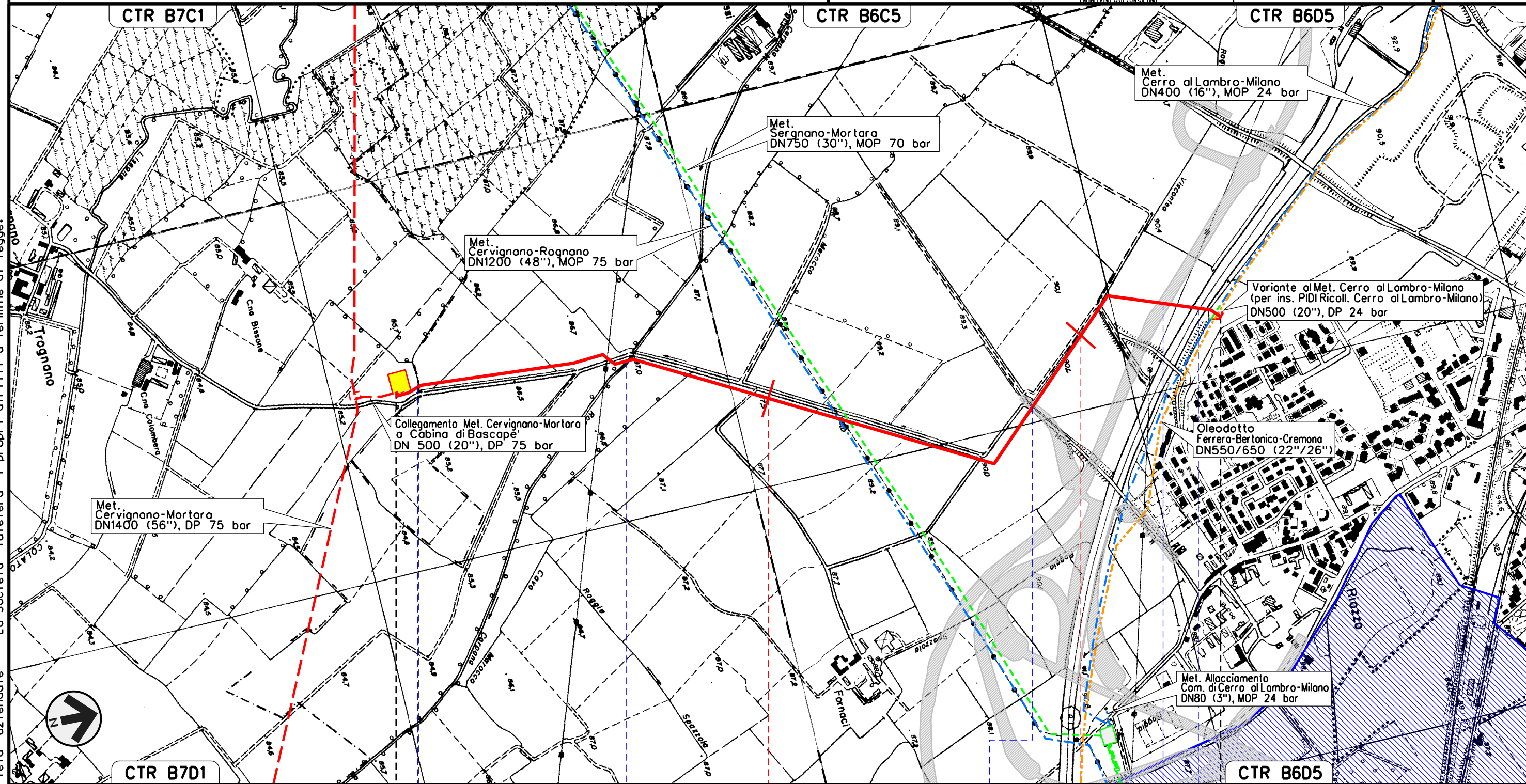
Il presente disegno e' di proprieta' aziendale - La Societa' tutelera' i propri diritti a termine di legge.

Collegamento Cab. di Bascape'
al Met. Cerro al Lambro-Milano
DN 400 (16"), DP 24 bar

00	02-03-12	EMISSIONE	STROPPA	SEBASTIANELLI	FRASSINELLI
INDICE	DATA	REVISIONI	ELABORATO	VERIFICATO	APPROVATO
			Dis.	J01811-PPL-DW-200-0033	
			Comm.	NR/11030	

Foglio
10
di 32
Scala
1:10000

PIANO DI ASSETTO IDROGEOLOGICO
ATLANTE DEI RISCHI IDRAULICI E IDROGEOLOGICI
DELIMITAZIONE DELLE FASCE FLUVIALI



Il presente disegno e' di proprieta' aziendale - La Societa' tutelera' i propri diritti a termine di legge.

CTR B7D1

0+000

CERRO AL LAMBRO
MILANO

2

2+420

BASCAPE'
PAVIA

Imp. di Riduzione HPRS 100 75/24 bar

Roggia Roggia Carpana

Opere complementari
TEEM (in progetto)

TEEM (in progetto) A 1

CTR B6D5

Variante al Met. Cerro al Lambro-Milano
 (per inserimento PIDI Ricoll. Cerro al Lambro-Milano)
 DN 400 (16"), DP 24 bar

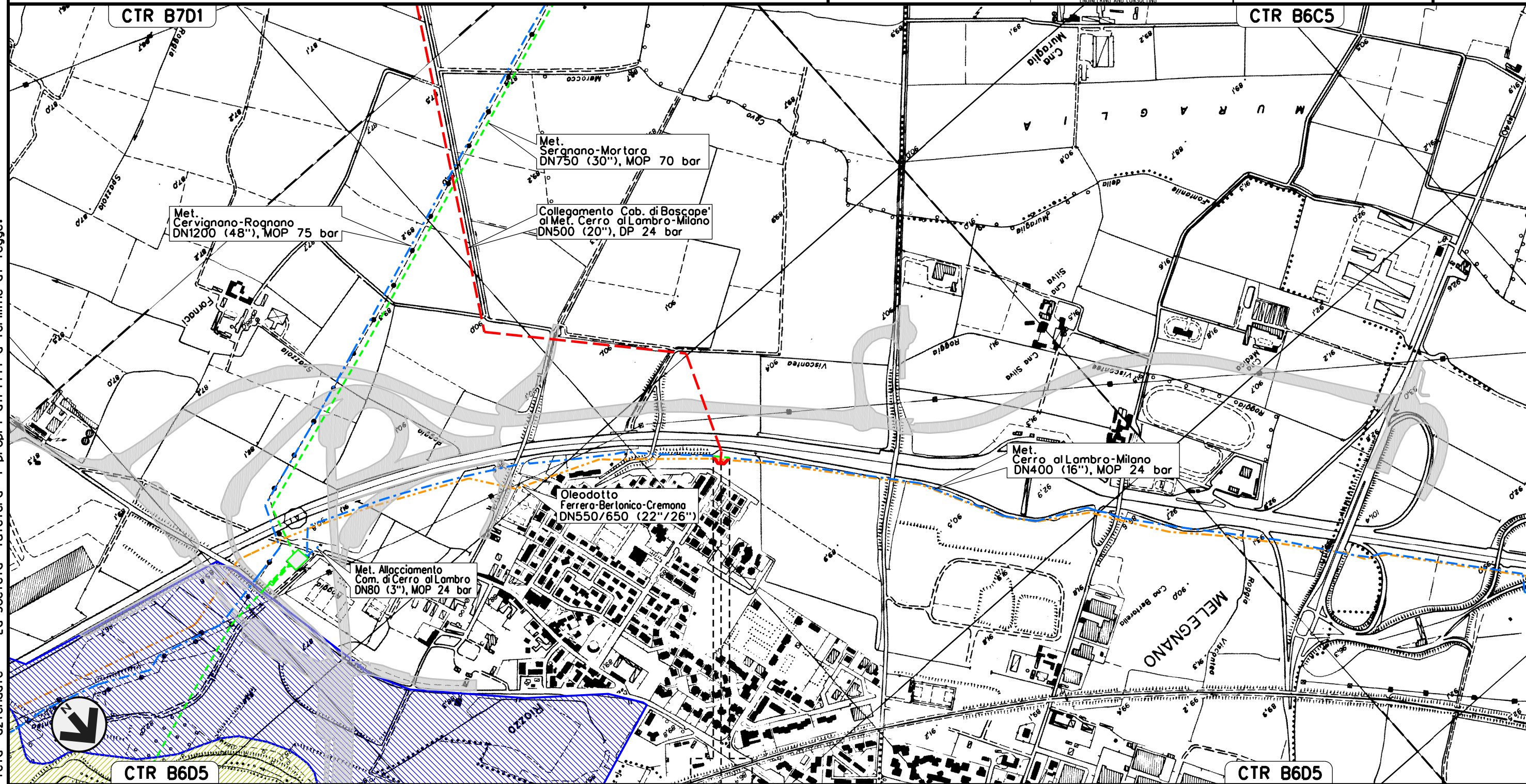
00	02-03-12	EMISSIONE	STROPPA	SEBASTIANELLI	FRASSINELLI
INDICE	DATA	REVISIONI	ELABORATO	VERIFICATO	APPROVATO

Foglio
 11
 di 32
 Scala
 1:10000

PIANO DI ASSETTO IDROGEOLOGICO
 ATLANTE DEI RISCHI IDRAULICI E IDROGEOLOGICI
 DELIMITAZIONE DELLE FASCE FLUVIALI



Dis. J01811-PPL-DW-200-0033
 Comm. NR/11030



0+000 | 0+060

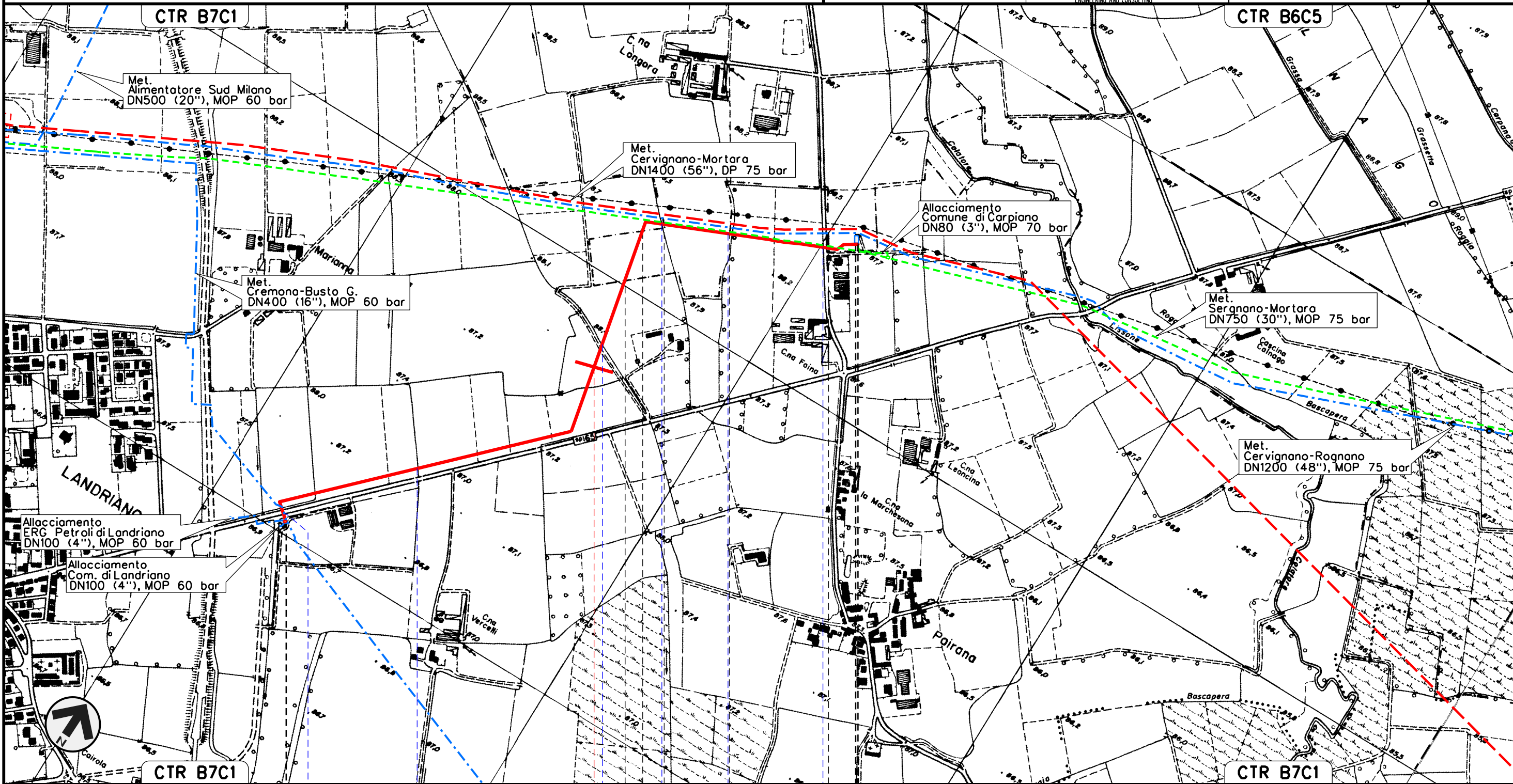
- CERRO AL LAMBRO
- MILANO
- P.I.O. N. 1 km 0-030

Il presente disegno e' di proprieta' aziendale - La Societa' tutelera' i propri diritti a termine di legge.

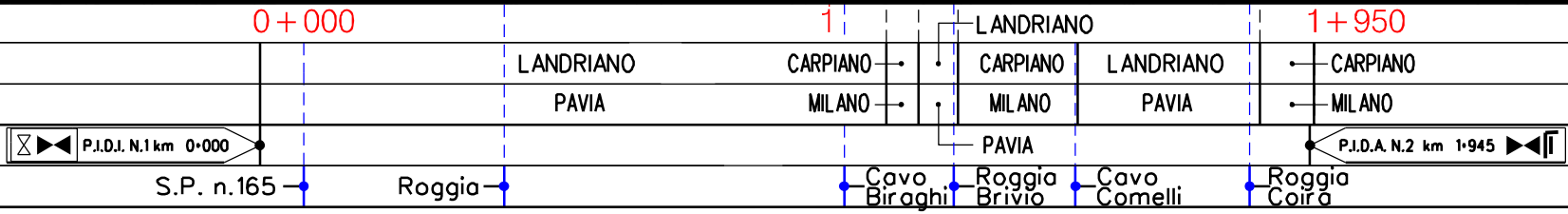
Allacciamento Comune di Carpiano
DN 200 (8"), DP 75 bar

00	02-03-12	EMISSIONE	STROPPA	SEBASTIANELLI	FRASSINELLI	Foglio
INDICE	DATA	REVISIONI	ELABORATO	VERIFICATO	APPROVATO	12
			Dis. J01811-PPL-DW-200-0033			di 32
			Comm. NR/11030			Scala 1:10000

PIANO DI ASSETTO IDROGEOLOGICO
ATLANTE DEI RISCHI IDRAULICI E IDROGEOLOGICI
DELIMITAZIONE DELLE FASCE FLUVIALI



Il presente disegno e' di proprieta' aziendale - La Societa' tutelera' i propri diritti a termine di legge.

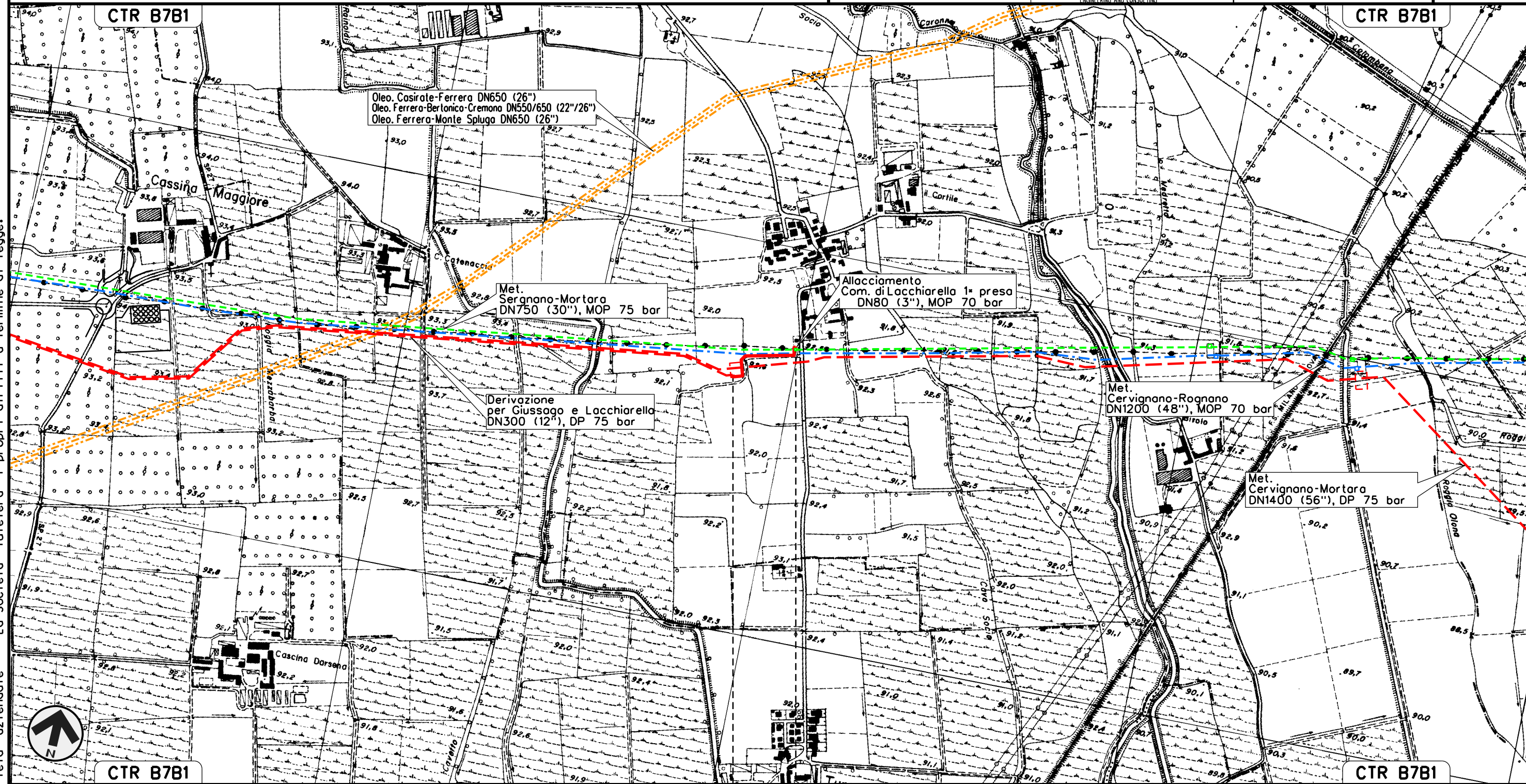


Allacciamento Comune di Lacchiarella 1* Presa
DN 200 (8"), DP 75 bar

00	02-03-12	EMISSIONE	STROPPA	SEBASTIANELLI	FRASSINELLI
INDICE	DATA	REVISIONI	ELABORATO	VERIFICATO	APPROVATO
			Dis.	J01811-PPL-DW-200-0033	
			Comm.	NR/11030	

Foglio
13
di 32
Scala
1:10000

PIANO DI ASSETTO IDROGEOLOGICO
ATLANTE DEI RISCHI IDRAULICI E IDROGEOLOGICI
DELIMITAZIONE DELLE FASCE FLUVIALI



0+000 0+240

- LACCHIARELLA
- MILANO

Il presente disegno e' di proprieta' aziendale - La Societa' tutelera' i propri diritti a termine di legge.

Deriv. per Giussago e Lacchiarella
DN 300 (12"), DP 75 bar

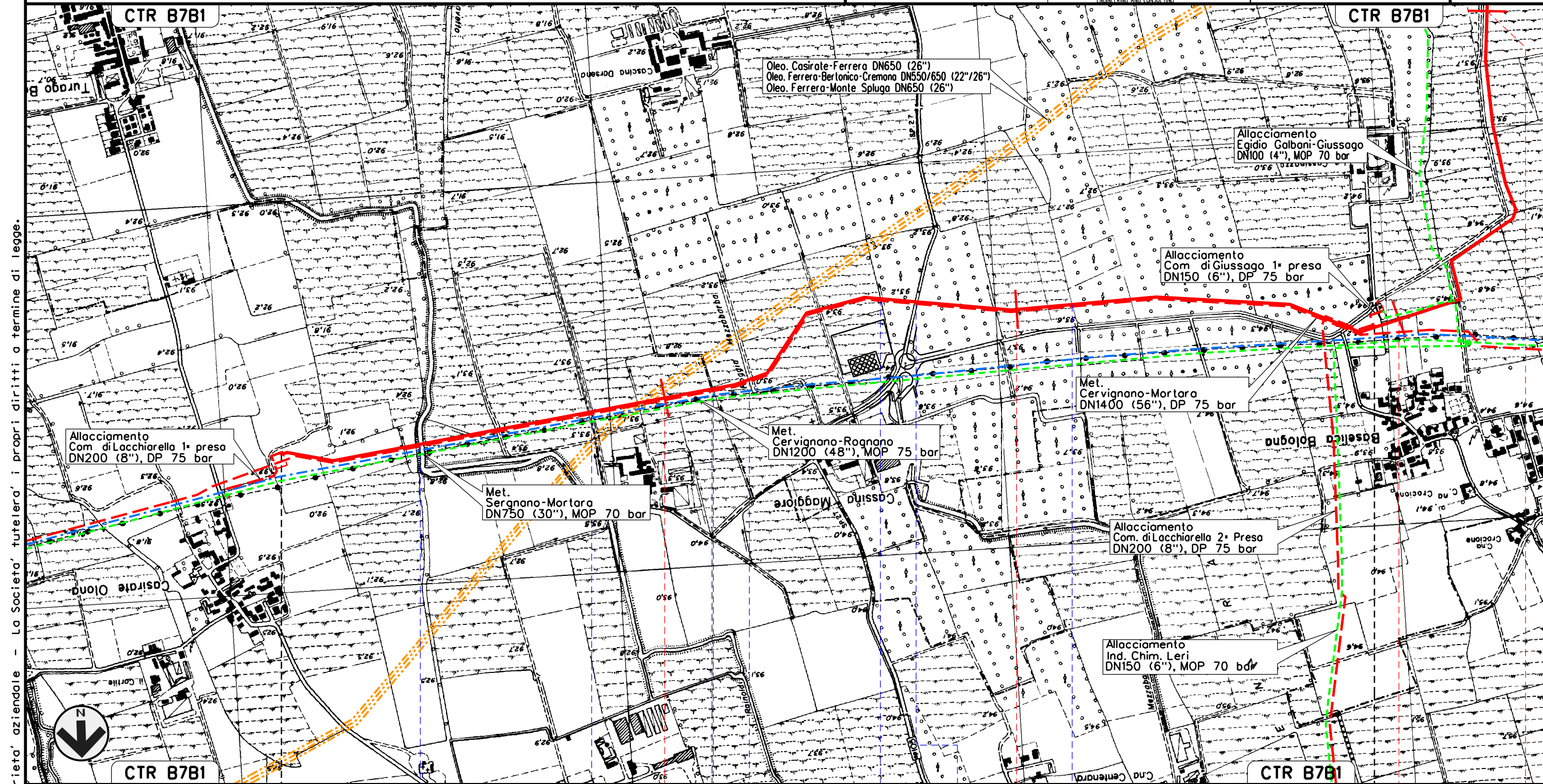
00	02-03-12	EMISSIONE	STROPPA	SEBASTIANELLI	FRASSINELLI
INDICE	DATA	REVISIONI	ELABORATO	VERIFICATO	APPROVATO

Foglio
14
di 32
Scala
1:10000

PIANO DI ASSETTO IDROGEOLOGICO
ATLANTE DEI RISCHI IDRAULICI E IDROGEOLOGICI
DELIMITAZIONE DELLE FASCE FLUVIALI



Dis. J01811-PPL-DW-200-0033
Comm. NR/11030



Il presente disegno e' di proprieta' aziendale - La Societa' tutelera' i propri diritti a termine di legge.

0+000	1	2	3	4
LACCHIARELLA	MILANO	GIUSSAGO	PAVIA	
Cavo Marozzi Rainoldi	Roggia Mezzabarba	Cavo Mezzabarba	Roggia di Pila di Cascina Maggiore	Roggia
		S.P. n.27	Roggia	

P.I.D.I.N.2 km 2+935

Deriv. per Giussago e Lacchiarella
DN 300 (12"), DP 75 bar

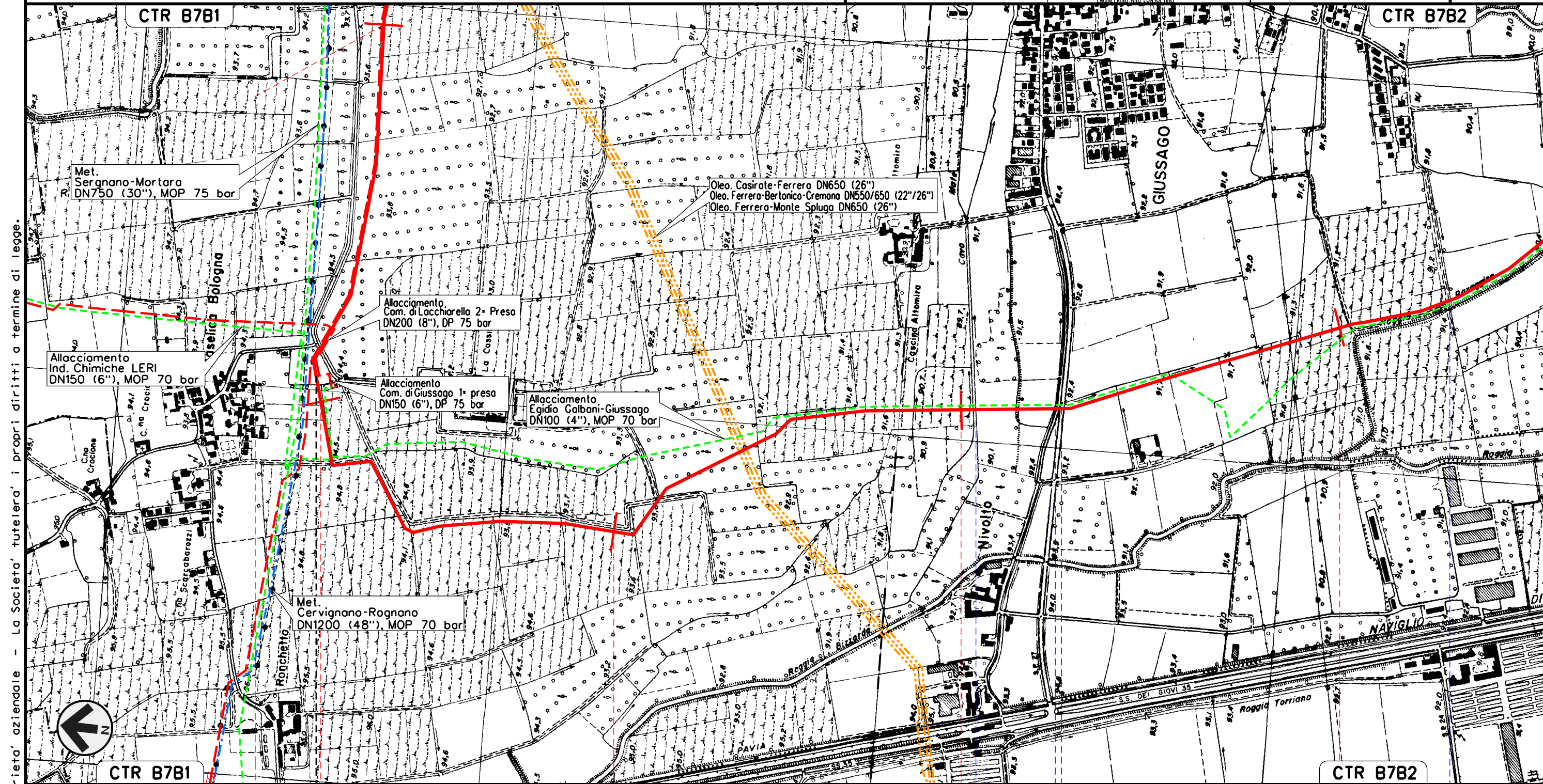
00	02-03-12	EMISSIONE	STROPPA	SEBASTIANELLI	FRASSINELLI
INDICE	DATA	REVISIONI	ELABORATO	VERIFICATO	APPROVATO

Foglio
15
di 32
Scala
1:10000

PIANO DI ASSETTO IDROGEOLOGICO
ATLANTE DEI RISCHI IDRAULICI E IDROGEOLOGICI
DELIMITAZIONE DELLE FASCE FLUVIALI



Dis. J01811-PPL-DW-200-0033
Comm. NR/11030



P.I.D.I. N.2 km 2-935

GIUSSAGO
PAVIA

Cavo Mata Roggia S.P. n. 27 Roggia

Il presente disegno e' di proprieta' aziendale - La Societa' tutelera' i propri diritti a termine di legge.

Deriv. per Giussago e Lacchiarella
DN 300 (12"), DP 75 bar

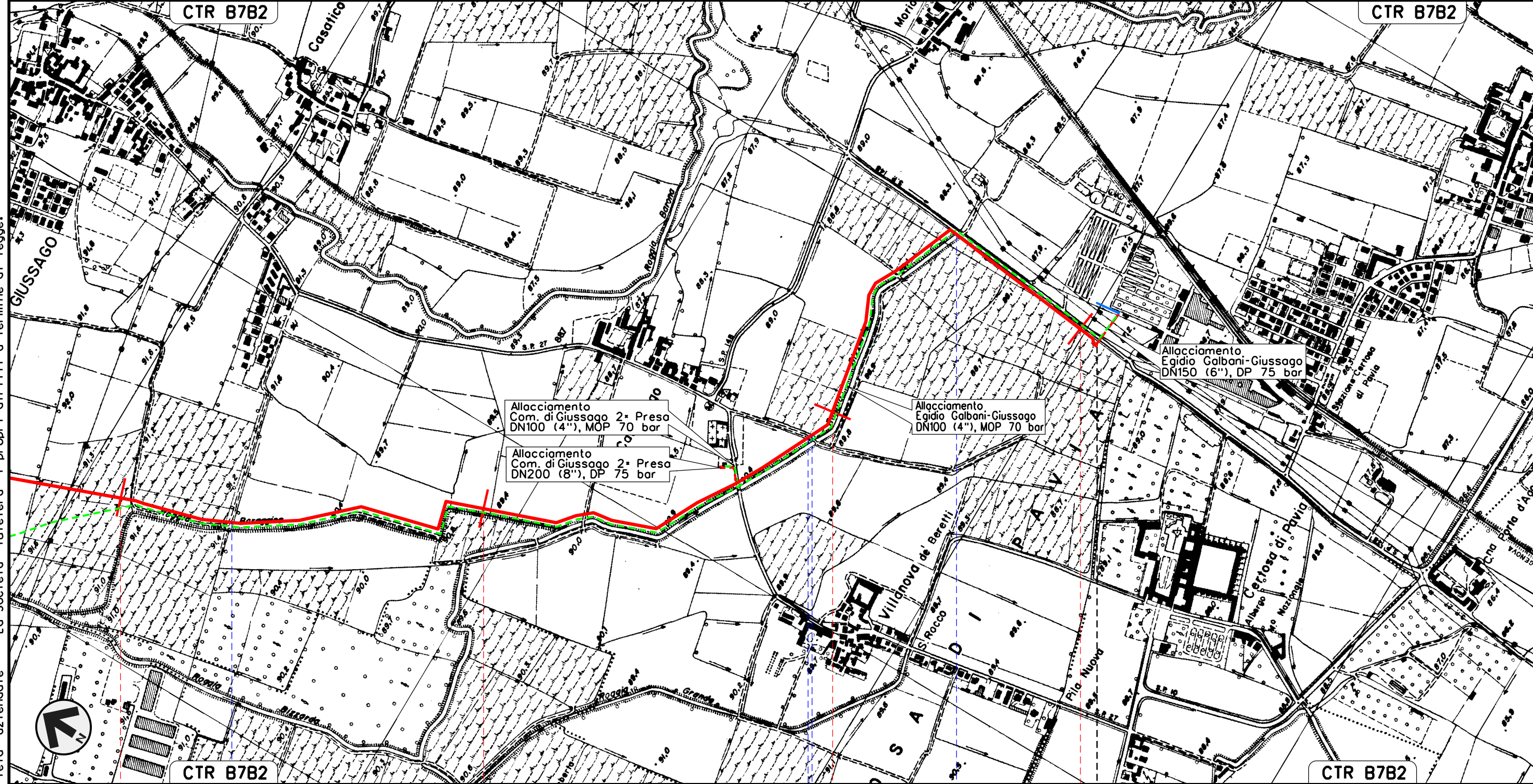
00	02-03-12	EMISSIONE	STROPPA	SEBASTIANELLI	FRASSINELLI
INDICE	DATA	REVISIONI	ELABORATO	VERIFICATO	APPROVATO

Foglio
16
di 32
Scala
1:10000

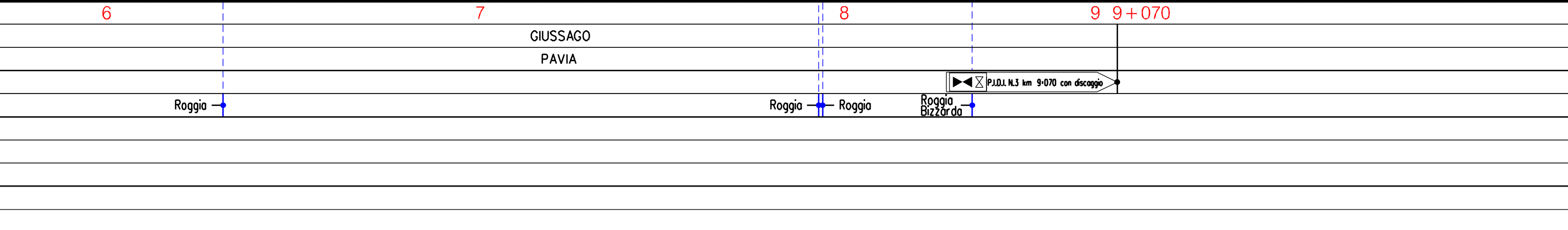
PIANO DI ASSETTO IDROGEOLOGICO
ATLANTE DEI RISCHI IDRAULICI E IDROGEOLOGICI
DELIMITAZIONE DELLE FASCE FLUVIALI



Dis. J01811-PPL-DW-200-0033
Comm. NR/11030



Il presente disegno e' di proprieta' aziendale - La Societa' tutelera' i propri diritti a termine di legge.



Allacciamento Comune di Giussago 1* Presa
DN 150 (6"), DP 75 bar

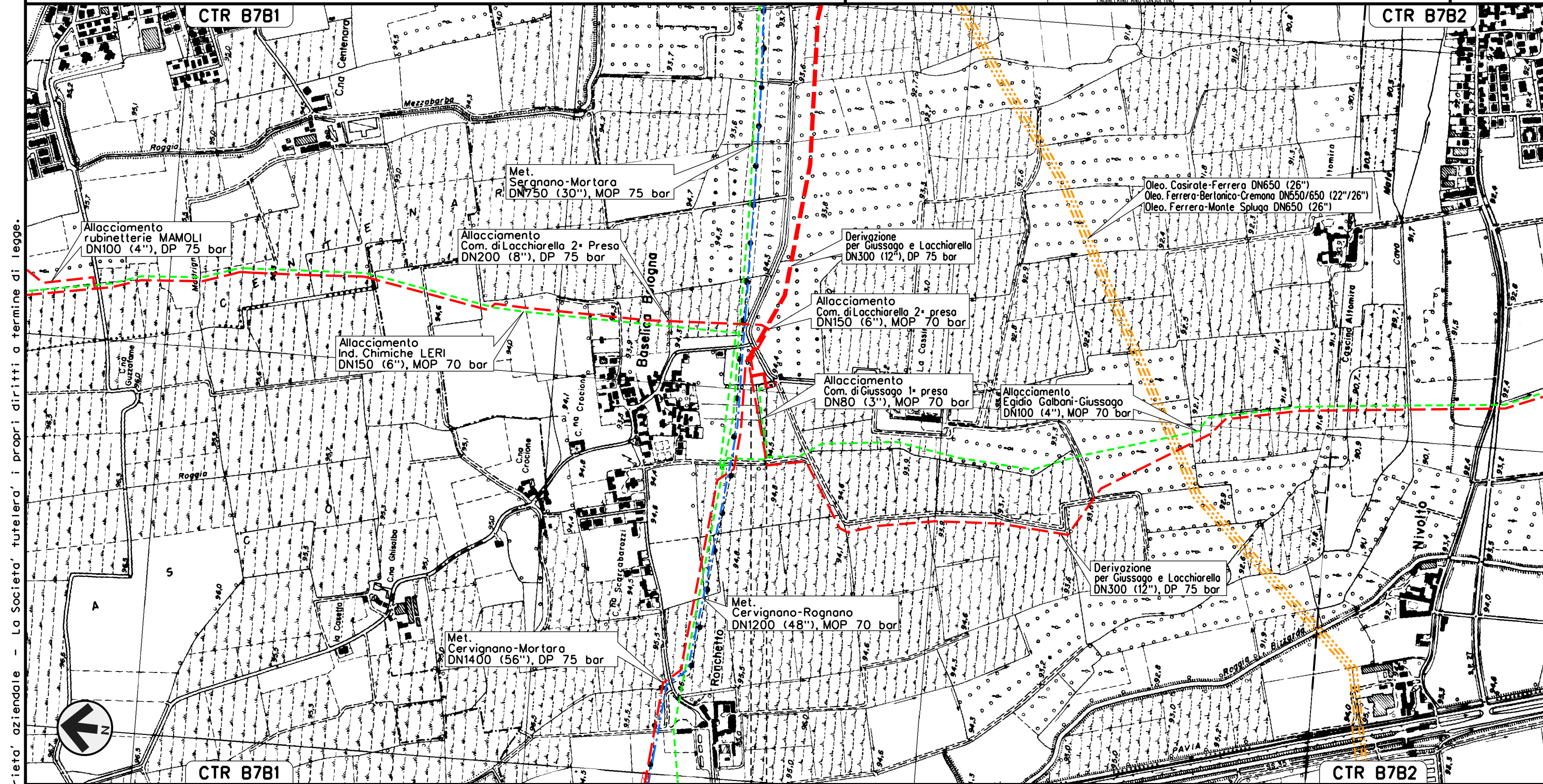
00	02-03-12	EMISSIONE	STROPPA	SEBASTIANELLI	FRASSINELLI
INDICE	DATA	R E V I S I O N I			
			ELABORATO	VERIFICATO	APPROVATO

Foglio
17
di 32
Scala
1:10000

PIANO DI ASSETTO IDROGEOLOGICO
ATLANTE DEI RISCHI IDRAULICI E IDROGEOLOGICI
DELIMITAZIONE DELLE FASCE FLUVIALI



Dis. J01811-PPL-DW-200-0033
Comm. NR/11030



0 + 000 0 + 070

- GIUSSAGO
- PAVIA

Il presente disegno e' di proprieta' aziendale - La Societa' tutelera' i propri diritti a termine di legge.

Allacciamento Comune di Giussago 2* presa
DN 200 (8"), DP 75 bar

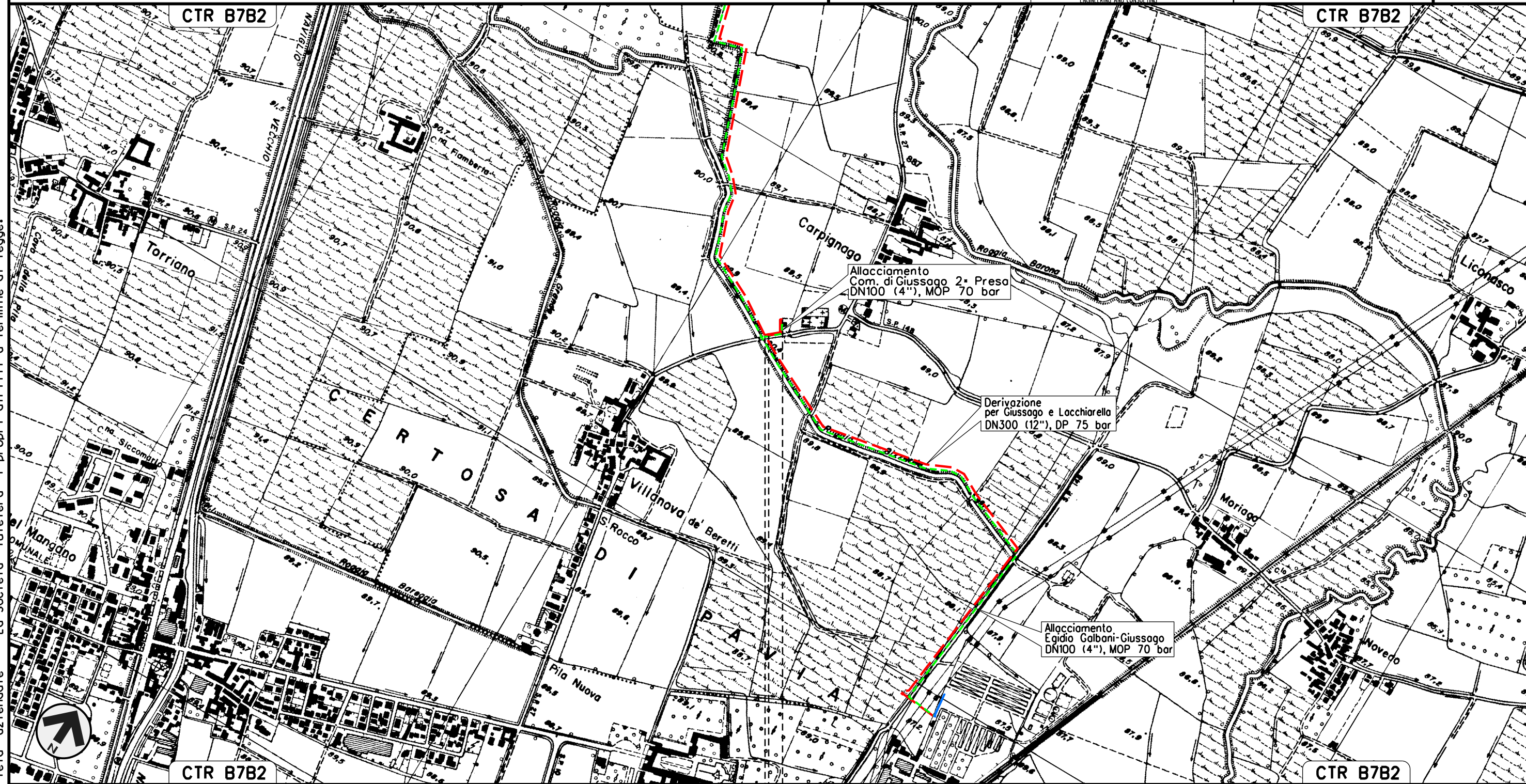
00	02-03-12	EMISSIONE	STROPPA	SEBASTIANELLI	FRASSINELLI
INDICE	DATA	REVISIONI	ELABORATO	VERIFICATO	APPROVATO

Foglio
18
di 32
Scala
1:10000

PIANO DI ASSETTO IDROGEOLOGICO
ATLANTE DEI RISCHI IDRAULICI E IDROGEOLOGICI
DELIMITAZIONE DELLE FASCE FLUVIALI



Dis. J01811-PPL-DW-200-0033
Comm. NR/11030



0+000 0+080

GIUSSAGO
PAVIA

P.I.D.A. N.1 km 0-010

Il presente disegno e' di proprieta' aziendale - La Societa' tutelera' i propri diritti a termine di legge.

Allacciamento Egidio Galbani-Giussago
DN 150 (6"), DP 75 bar

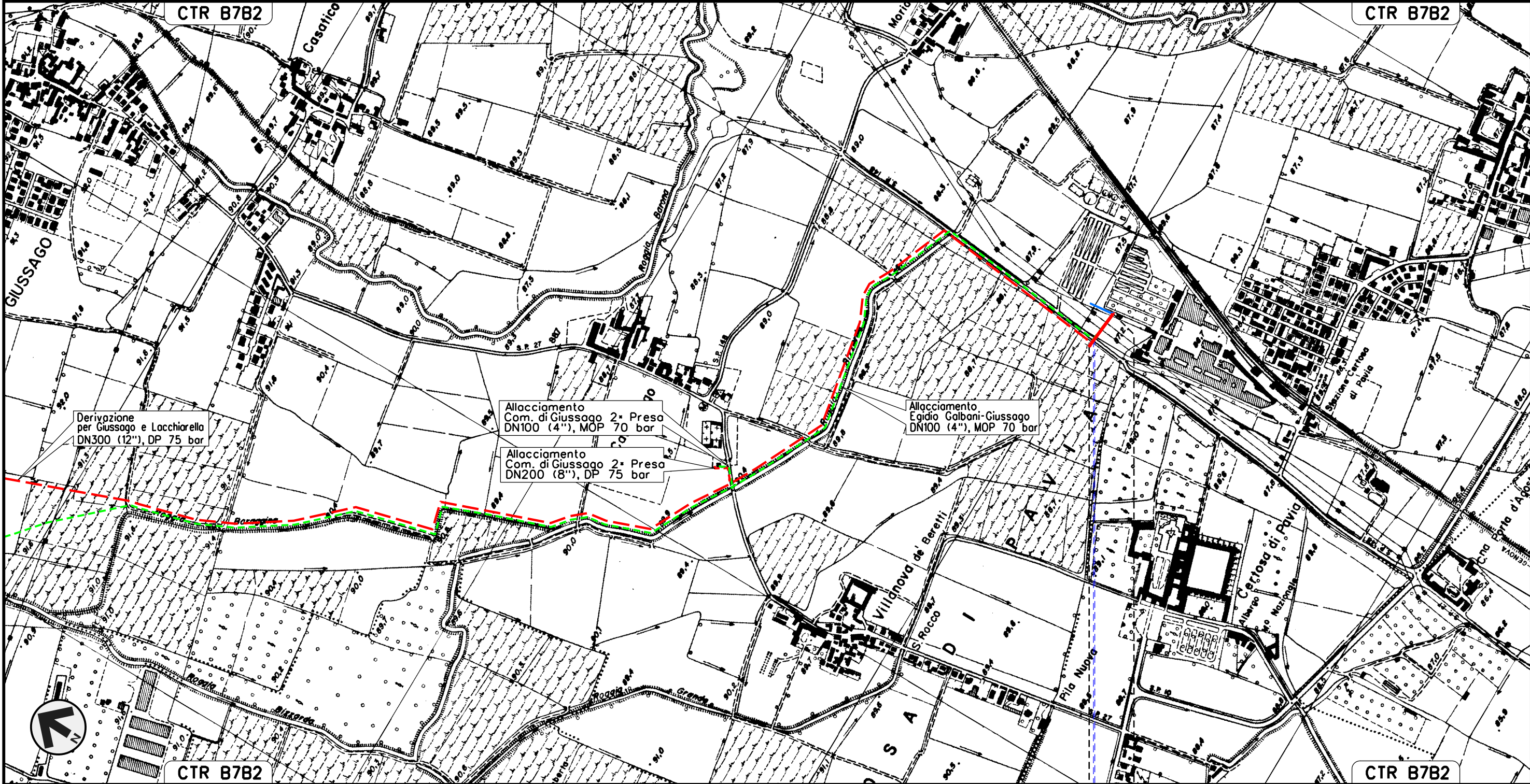
PIANO DI ASSETTO IDROGEOLOGICO
ATLANTE DEI RISCHI IDRAULICI E IDROGEOLOGICI
DELIMITAZIONE DELLE FASCE FLUVIALI

00	02-03-12	EMISSIONE	STROPPA	SEBASTIANELLI	FRASSINELLI
INDICE	DATA	REVISIONI	ELABORATO	VERIFICATO	APPROVATO

Foglio
19
di 32
Scala
1:10000



Dis. J01811-PPL-DW-200-0033
Comm. NR/11030



0+000 0+100

GIUSSAGO
PAVIA

P.S.E.T. km 0+100

Roggio S.P. n.48

Il presente disegno e' di proprieta' aziendale - La Societa' tutelera' i propri diritti a termine di legge.

Allacciamento Comune di Lacchiarella 2* presa
DN 200 (8"), DP 75 bar

00	02-03-12	EMISSIONE	STROPPA	SEBASTIANELLI	FRASSINELLI
INDICE	DATA	REVISIONI	ELABORATO	VERIFICATO	APPROVATO

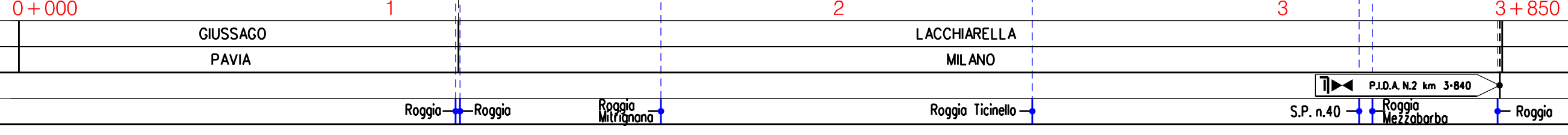
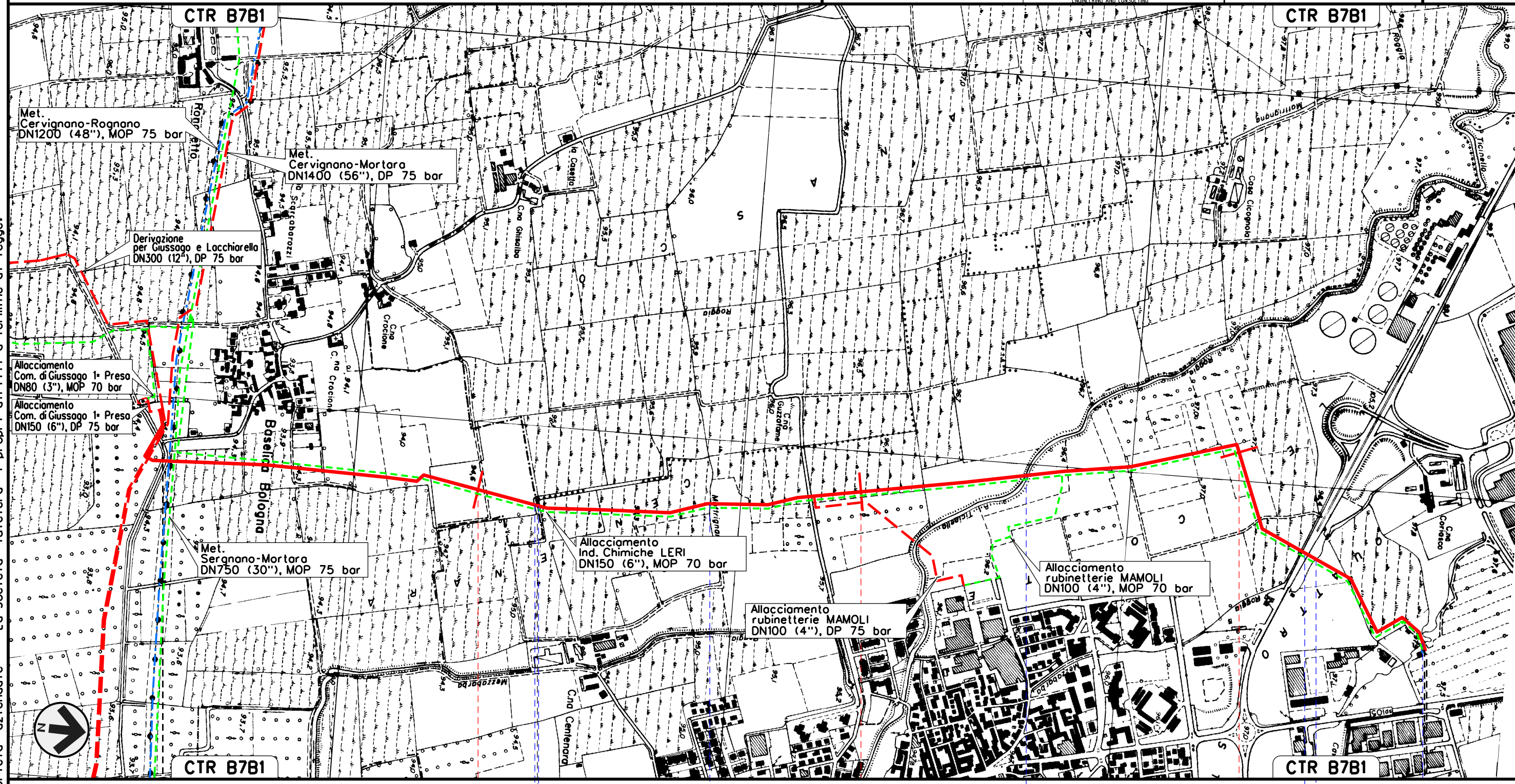
Foglio
20
di 32
Scala
1:10000

PIANO DI ASSETTO IDROGEOLOGICO
ATLANTE DEI RISCHI IDRAULICI E IDROGEOLOGICI
DELIMITAZIONE DELLE FASCE FLUVIALI



Dis. J01811-PPL-DW-200-0033
Comm. NR/11030

Il presente disegno e' di proprieta' aziendale - La Societa' tutelera' i propri diritti a termine di legge.



Allacciamento Rubinetterie MAMOLI
DN 100 (4"), DP 75 bar

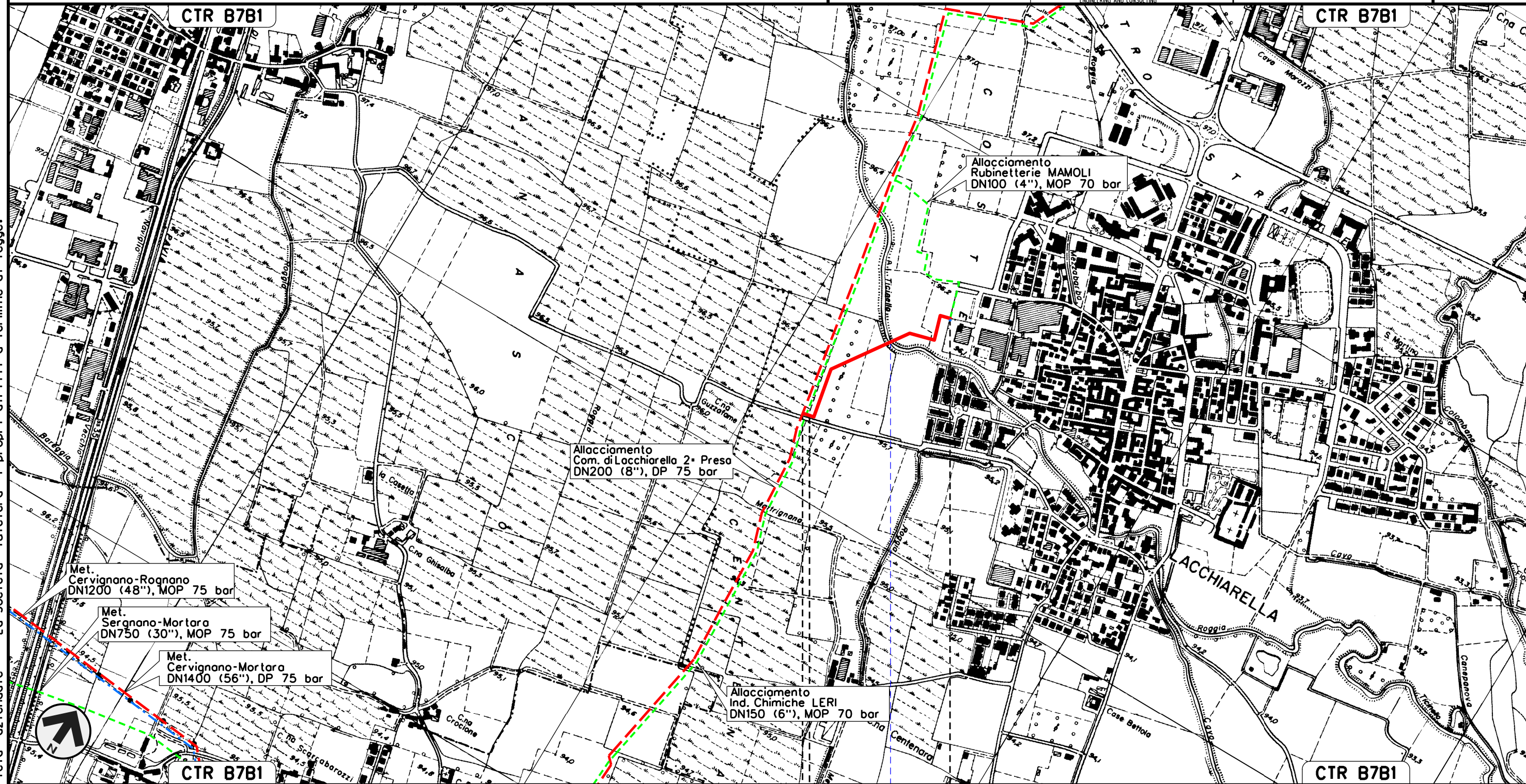
00	02-03-12	EMISSIONE	STROPPA	SEBASTIANELLI	FRASSINELLI
INDICE	DATA	REVISIONI	ELABORATO	VERIFICATO	APPROVATO

Foglio
21
di 32
Scala
1:10000

PIANO DI ASSETTO IDROGEOLOGICO
ATLANTE DEI RISCHI IDRAULICI E IDROGEOLOGICI
DELIMITAZIONE DELLE FASCE FLUVIALI



Dis. J01811-PPL-DW-200-0033
Comm. NR/11030



0+000 0+535

LACCHIARELLA
MILANO

P.I.O.S. M.1 km 0-010

Roggia Ticinello

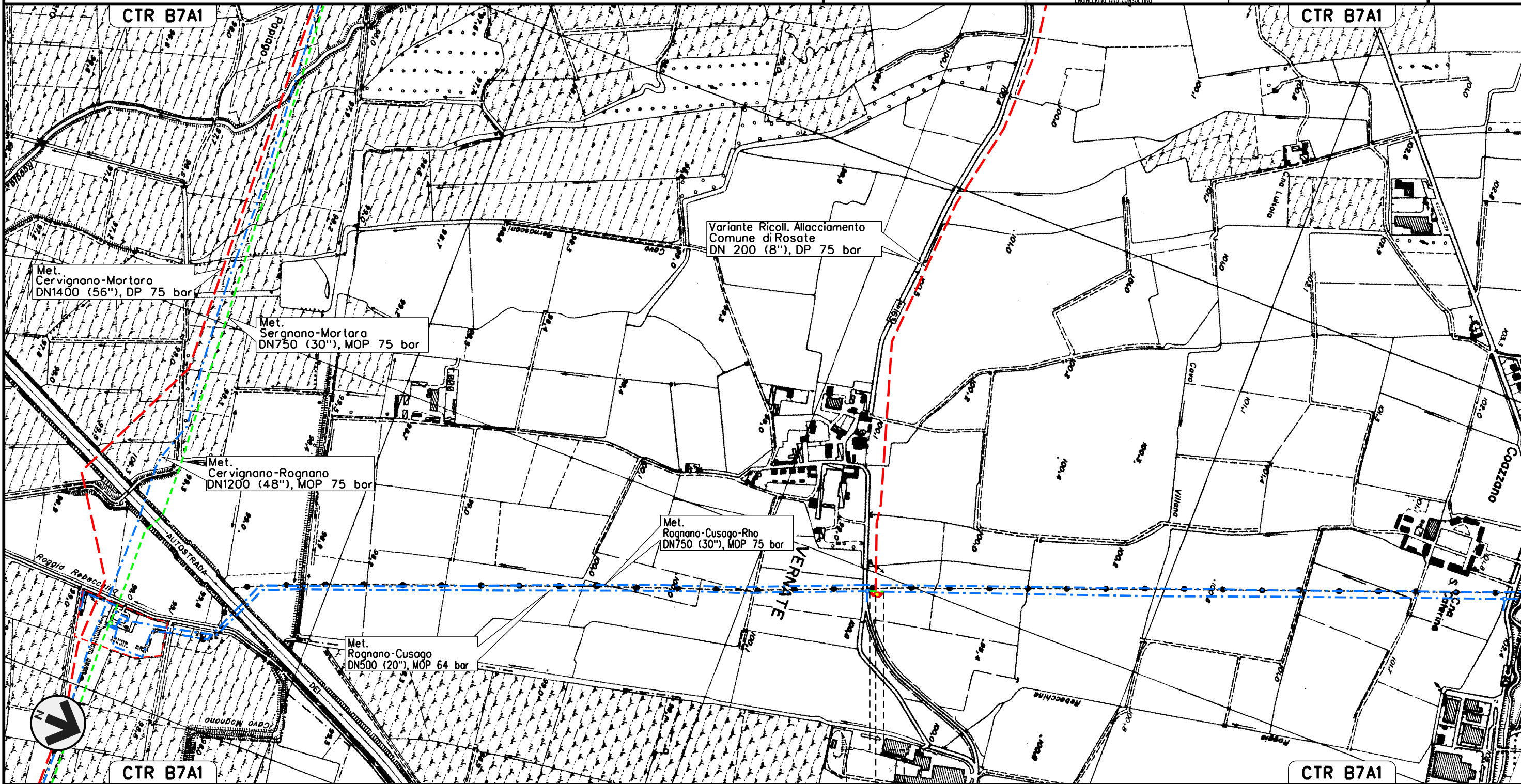
Il presente disegno e' di proprieta' aziendale - La Societa' tutelera' i propri diritti a termine di legge.

Variante al Met. Rognano-Cusago
(per inserimento PIDI Ricoll. All.to Com. di Rosate)
DN 500 (20"), DP 75 bar

00	02-03-12	EMISSIONE	STROPPA	SEBASTIANELLI	FRASSINELLI
INDICE	DATA	REVISIONI	ELABORATO	VERIFICATO	APPROVATO
			Dis.	J01811-PPL-DW-200-0033	
			Comm.	NR/11030	

Foglio
22
di 32
Scala
1:10000

PIANO DI ASSETTO IDROGEOLOGICO
ATLANTE DEI RISCHI IDRAULICI E IDROGEOLOGICI
DELIMITAZIONE DELLE FASCE FLUVIALI



0+000 | 0+045

VERNATE
MILANO



Il presente disegno e' di proprieta' aziendale - La Societa' tutelera' i propri diritti a termine di legge.

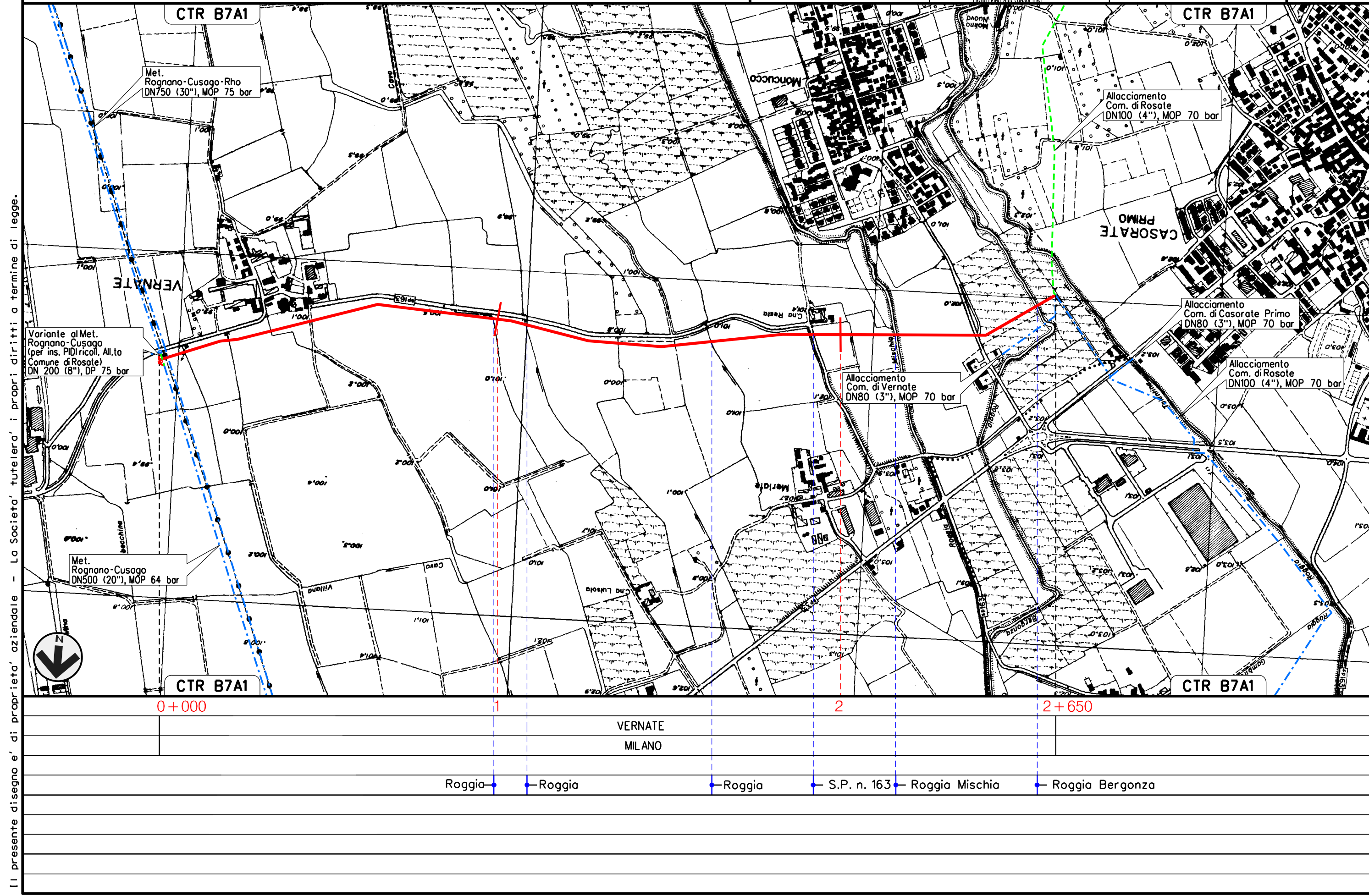
Variante Ricoll. Allacciamento Comune di Rosate
DN 200 (8"), DP 75 bar

PIANO DI ASSETTO IDROGEOLOGICO
ATLANTE DEI RISCHI IDRAULICI E IDROGEOLOGICI
DELIMITAZIONE DELLE FASCE FLUVIALI

00	02-03-12	EMISSIONE	STROPPA	SEBASTIANELLI	FRASSINELLI
INDICE	DATA	REVISIONI	ELABORATO	VERIFICATO	APPROVATO
			Dis. J01811-PPL-DW-200-0033	di 32	
			Comm. NR/11030	Scala 1:10000	



Foglio
23
di 32
Scala
1:10000

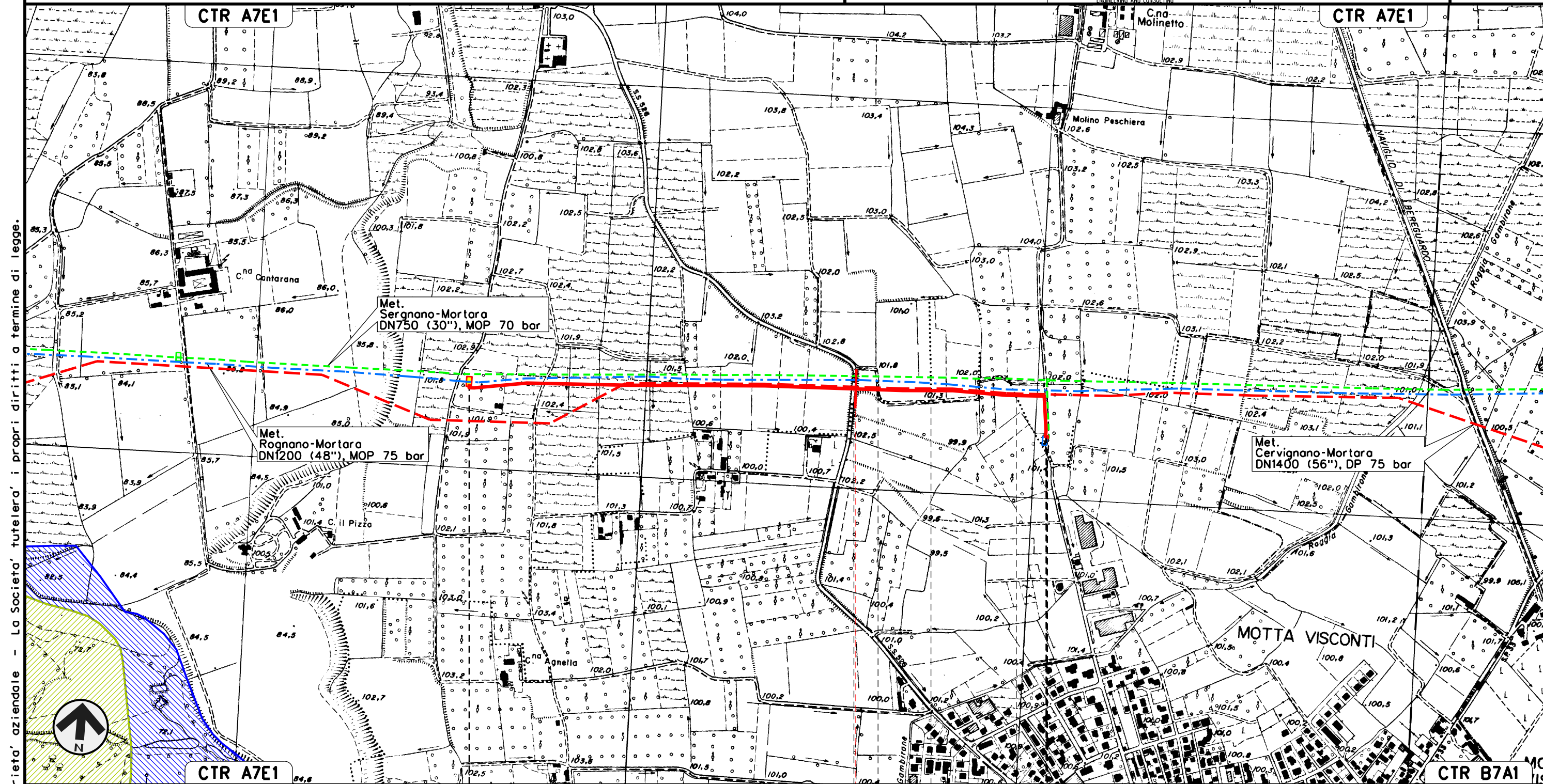


Il presente disegno e' di proprieta' aziendale - La Societa' tutelera' i propri diritti a termine di legge.

PIANO DI ASSETTO IDROGEOLOGICO
ATLANTE DEI RISCHI IDRAULICI E IDROGEOLOGICI
DELIMITAZIONE DELLE FASCE FLUVIALI



Dis. J01811-PPL-DW-200-0033
Comm. NR/11030

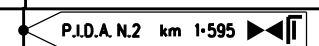
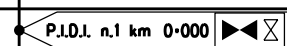


Il presente disegno e' di proprieta' aziendale - La Societa' tutelera' i propri diritti a termine di legge.



CTR A7E1 0+000 1 1+600 CTR B7A1

BESATE Motta Visconti MILANO



S.S. n.526

Allacciamento Comune di Vigevano 3* presa
DN 300 (12"), DP 75 bar

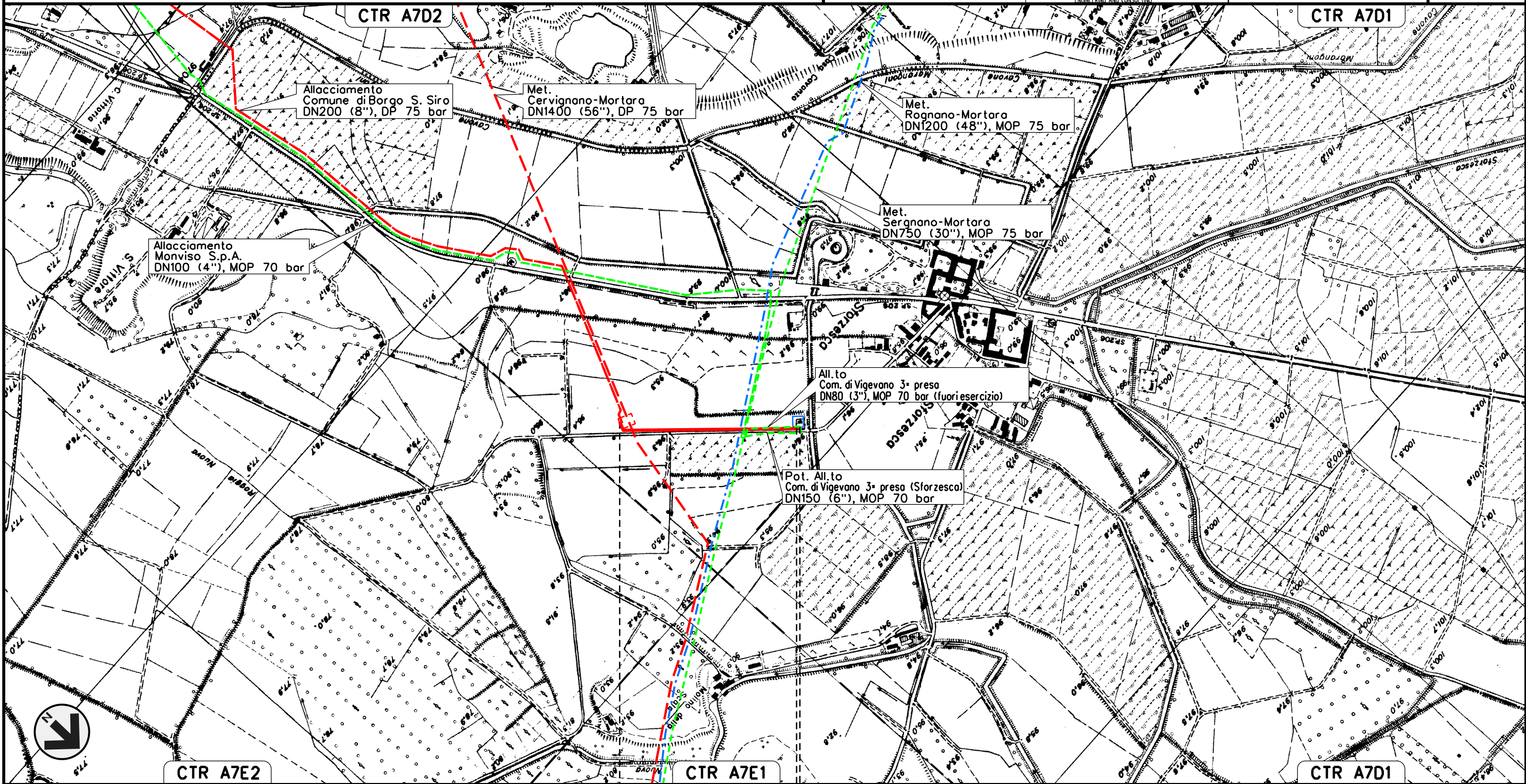
00	02-03-12	EMISSIONE	STROPPA	SEBASTIANELLI	FRASSINELLI
INDICE	DATA	REVISIONI	ELABORATO	VERIFICATO	APPROVATO

Foglio
25
di 32
Scala
1:10000

PIANO DI ASSETTO IDROGEOLOGICO
ATLANTE DEI RISCHI IDRAULICI E IDROGEOLOGICI
DELIMITAZIONE DELLE FASCE FLUVIALI

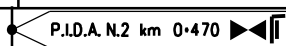


Dis. J01811-PPL-DW-200-0033
Comm. NR/11030



0+000 0+480

VIGEVANO
PAVIA



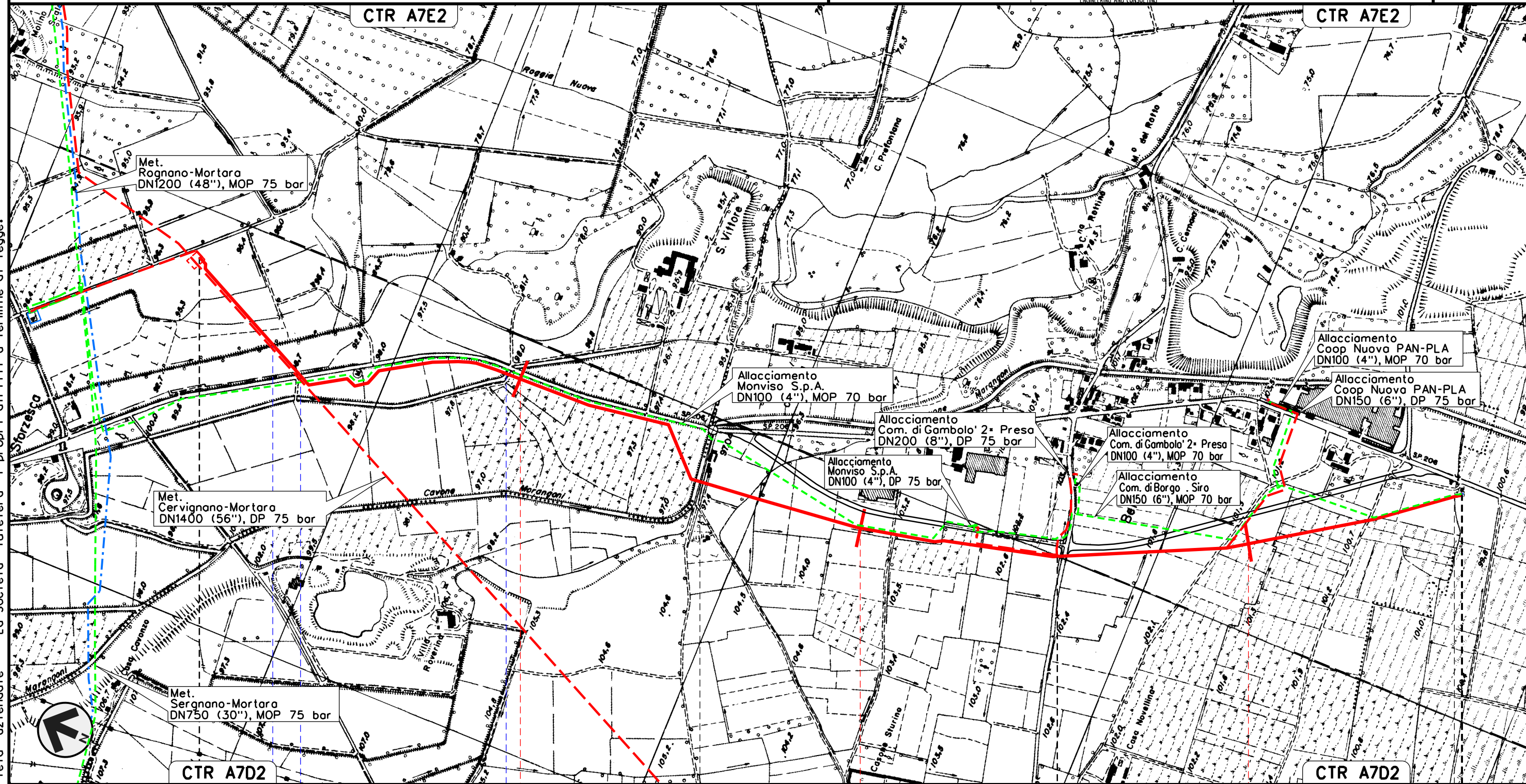
Il presente disegno e' di proprieta' aziendale - La Societa' tutelera' i propri diritti a termine di legge.

Allacciamento Comune di Borgo S. Siro
DN 200 (8"), DP 75 bar

PIANO DI ASSETTO IDROGEOLOGICO
ATLANTE DEI RISCHI IDRAULICI E IDROGEOLOGICI
DELIMITAZIONE DELLE FASCE FLUVIALI

00	02-03-12	EMISSIONE	STROPPA	SEBASTIANELLI	FRASSINELLI
INDICE	DATA	REVISIONI	ELABORATO	VERIFICATO	APPROVATO
			Dis.	J01811-PPL-DW-200-0033	
			Comm.	NR/11030	

Foglio
26
di 32
Scala
1:10000



Il presente disegno e' di proprieta' aziendale - La Societa' tutelera' i propri diritti a termine di legge.

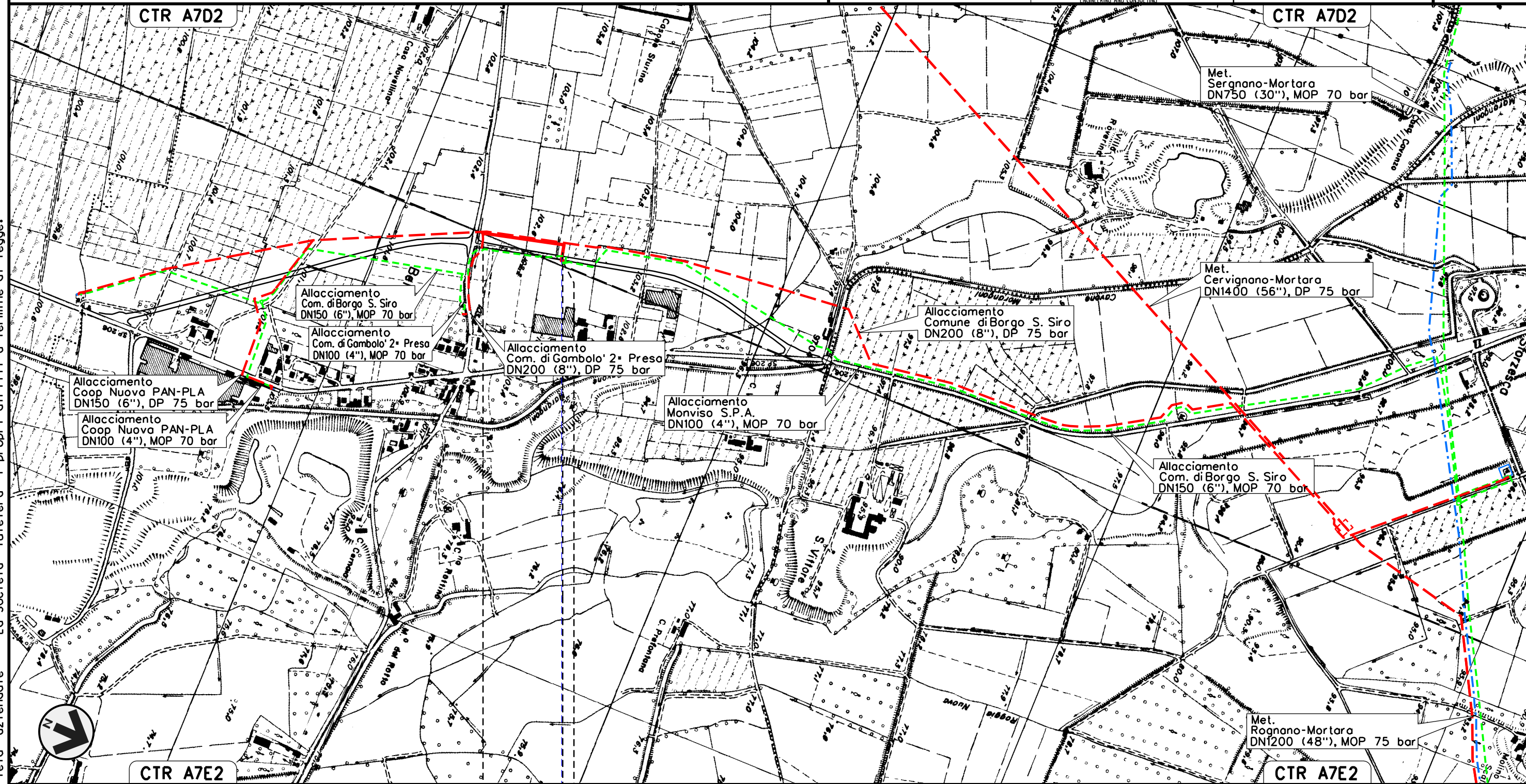
0+000	1	2	3	3+570
VIGEVANO		PAVIA	GAMBOLO'	BORGO SAN SIRO
Roggia Grugnano	S.P. n.206	Covo S. Vittore	Covo Morangone	

Allacciamento Monviso S.p.A.
DN 100 (4"), DP 75 bar

00	02-03-12	EMISSIONE	STROPPA	SEBASTIANELLI	FRASSINELLI
INDICE	DATA	REVISIONI	ELABORATO	VERIFICATO	APPROVATO
			Dis.	J01811-PPL-DW-200-0033	
			Comm.	NR/11030	

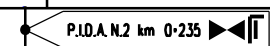
Foglio
27
di 32
Scala
1:10000

PIANO DI ASSETTO IDROGEOLOGICO
ATLANTE DEI RISCHI IDRAULICI E IDROGEOLOGICI
DELIMITAZIONE DELLE FASCE FLUVIALI



0+000 0+265

GAMBOLO'
PAVIA



S.P. n. 206

Il presente disegno e' di proprieta' aziendale - La Societa' tutelera' i propri diritti a termine di legge.

Allacciamento Comune di Gambolo' 2* presa
DN 200 (8"), DP 75 bar

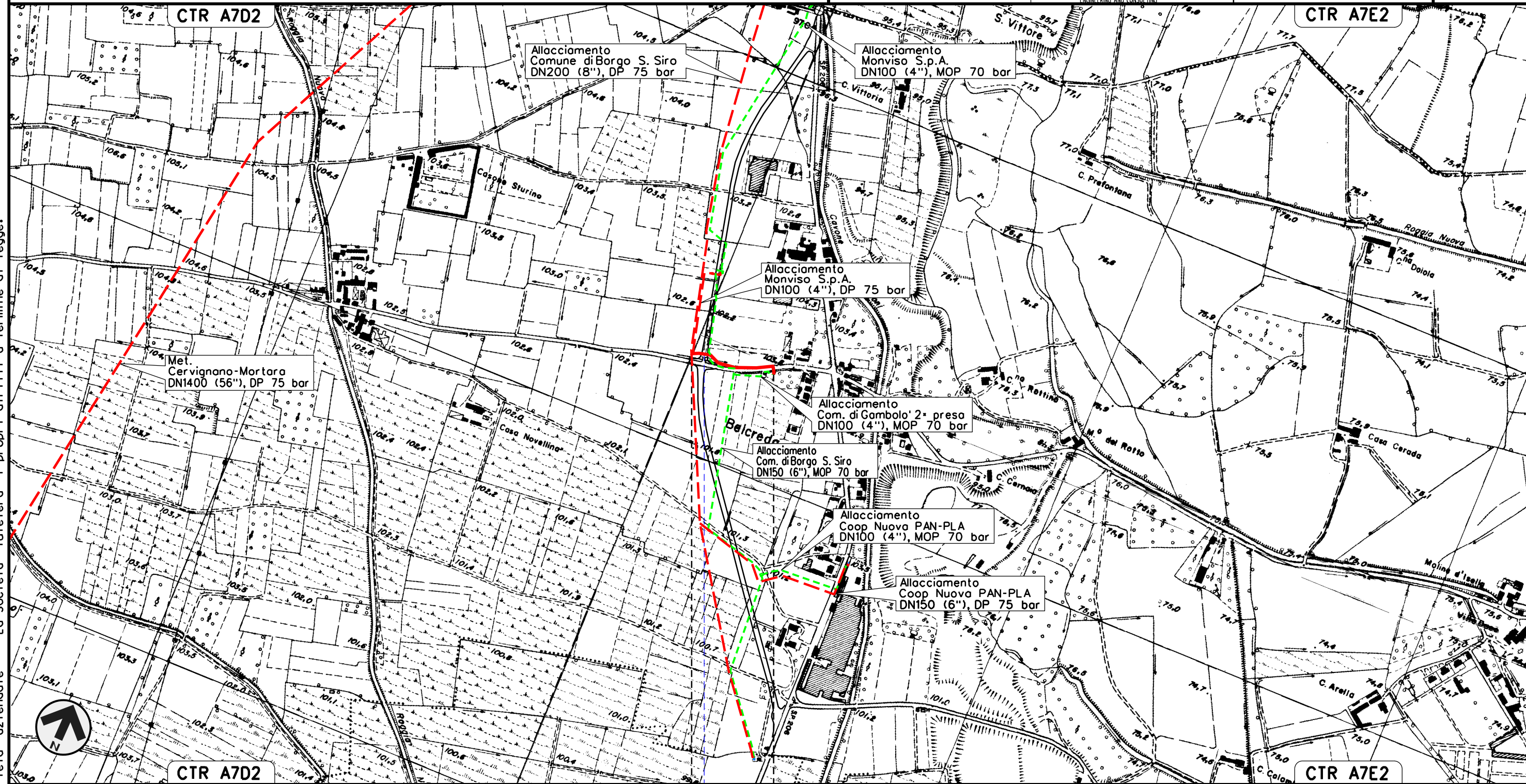
PIANO DI ASSETTO IDROGEOLOGICO
ATLANTE DEI RISCHI IDRAULICI E IDROGEOLOGICI
DELIMITAZIONE DELLE FASCE FLUVIALI

00	02-03-12	EMISSIONE	STROPPA	SEBASTIANELLI	FRASSINELLI
INDICE	DATA	REVISIONI	ELABORATO	VERIFICATO	APPROVATO

Foglio
28
di 32
Scala
1:10000



Dis. J01811-PPL-DW-200-0033
Comm. NR/11030



Il presente disegno e' di proprieta' aziendale - La Societa' tutelera' i propri diritti a termine di legge.

Allacciamento Coop Nuova PAN-PLA
DN 150 (6"), DP 75 bar

PIANO DI ASSETTO IDROGEOLOGICO
ATLANTE DEI RISCHI IDRAULICI E IDROGEOLOGICI
DELIMITAZIONE DELLE FASCE FLUVIALI

00	02-03-12	EMISSIONE	STROPPA	SEBASTIANELLI	FRASSINELLI
INDICE	DATA	REVISIONI	ELABORATO	VERIFICATO	APPROVATO

Foglio
29
di 32
Scala
1:10000



Dis. J01811-PPL-DW-200-0033
Comm. NR/11030



Il presente disegno e' di proprieta' aziendale - La Societa' tutelera' i propri diritti a termine di legge.

0+000 0+520

GAMBOLO'
PAVIA



S.P. n. 206



Variante Ricoll. Pot. Deriv. per Vigevano
DN 400 (16"), DP 75 bar

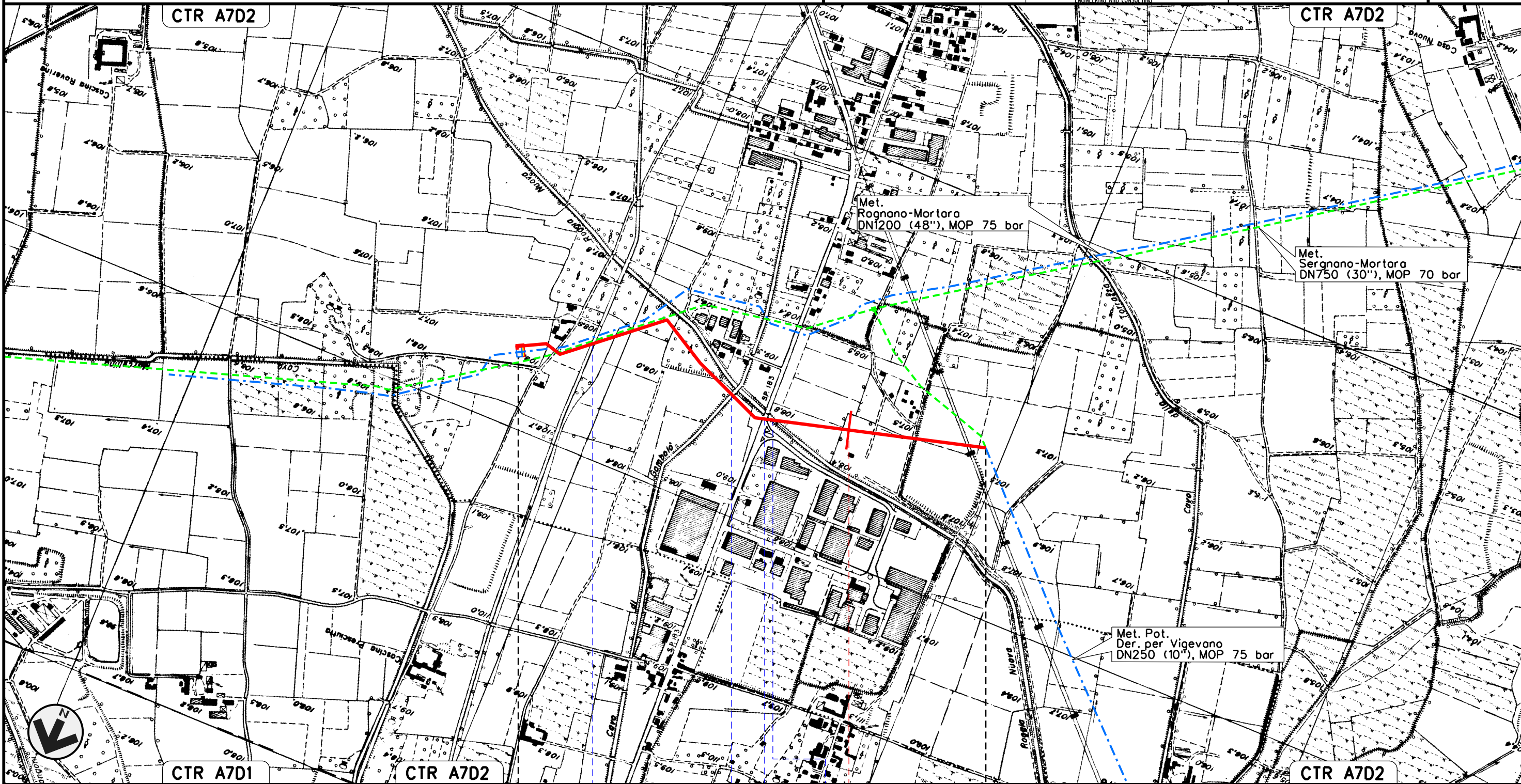
00	02-03-12	EMISSIONE	STROPPA	SEBASTIANELLI	FRASSINELLI
INDICE	DATA	REVISIONI	ELABORATO	VERIFICATO	APPROVATO

Foglio
30
di 32
Scala
1:10000

PIANO DI ASSETTO IDROGEOLOGICO
ATLANTE DEI RISCHI IDRAULICI E IDROGEOLOGICI
DELIMITAZIONE DELLE FASCE FLUVIALI

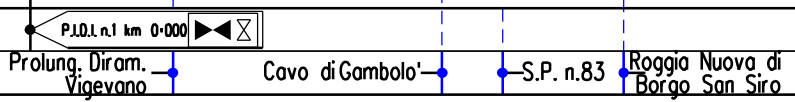


Dis. J01811-PPL-DW-200-0033
Comm. NR/11030



0+000 1 1+360

GAMBOLO'
PAVIA



Il presente disegno e' di proprieta' aziendale - La Societa' tutelera' i propri diritti a termine di legge.

Allacciamento Comune di Mortara 3* presa
DN 150 (6"), DP 75 bar

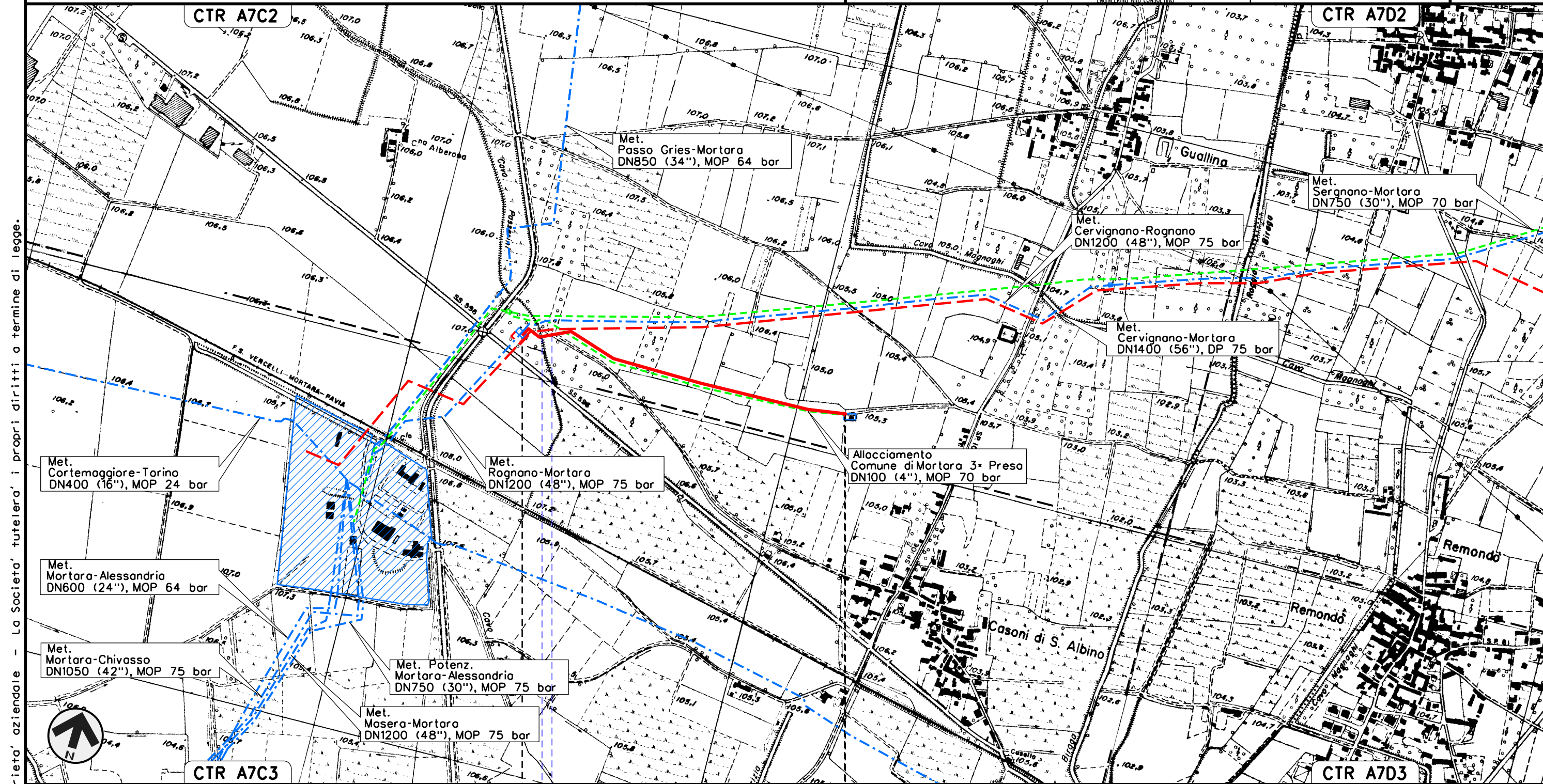
00	02-03-12	EMISSIONE	STROPPA	SEBASTIANELLI	FRASSINELLI
INDICE	DATA	REVISIONI	ELABORATO	VERIFICATO	APPROVATO

Foglio
31
di 32
Scala
1:10000

PIANO DI ASSETTO IDROGEOLOGICO
ATLANTE DEI RISCHI IDRAULICI E IDROGEOLOGICI
DELIMITAZIONE DELLE FASCE FLUVIALI



Dis. J01811-PPL-DW-200-0033
Comm. NR/11030



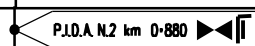
Il presente disegno e' di proprieta' aziendale - La Societa' tutelera' i propri diritti a termine di legge.

0+000 0+885

MORTARA
PAVIA

Cavo gia' Passerini
ora di Cascina Nuova

Cavetto
Cascina Nuova



PIANO DI ASSETTO IDROGEOLOGICO
ATLANTE DEI RISCHI IDRAULICI E IDROGEOLOGICI
DELIMITAZIONE DELLE FASCE FLUVIALI



Dis. J01811-PPL-DW-200-0033
Comm. NR/11030

LEGENDA

SIMBOLOGIA CARTOGRAFICA

- | | | | |
|--|---|--|---|
| | Metanodotto in progetto | | Altre condotte di terzi |
| | Metanodotti in esercizio | | Altri metanodotti in progetto |
| | Metanodotti da porre fuori esercizio e recuperare | | Gallerie, Tunnel, Mini-Microtunnel, Raise Boring e T.O.C. |
| | Aree impianti stacco-terminale in progetto | | Impianti di linea in progetto |
| | Aree impianti stacco-terminale esistenti | | Impianti di linea su rete in esercizio |
| | Piazzola di stoccaggio tubazioni | | Impianti di linea da porre fuori esercizio e recuperare |
| | Strada di accesso all'impianto | | Depositi temporanei |
| | Adeguamento strade esistenti | | Strade di accesso provvisorio |
| | Limite sovrapposizione fogli | | T.E.E.M. in progetto |

SIMBOLOGIA MECCANICA

- Punto di intercettazione di linea (P.I.L.)
- Punto di intercettazione di derivazione importante (P.I.D.I.)
- Punto di intercettazione di derivazione semplice con stacco da P.I.L. (P.I.D.S.)
- Punto di intercettazione e derivazione semplice con stacco da Linea (P.I.D.S.)
- Punto di intercettazione con discaggio di allacciamento (P.I.D.A.)
- Punto predisposto per il discaggio di allacciamento (P.P.D.A.)
- Punto di sezionamento elettrico terminale (P.S.E.T.)
- Stazione predisposta per lancio e ricevimento PIG
- Impianto di riduzione/regolazione della pressione

LEGENDA TEMATICA

- PAI – Fasce fluviali
- Area fascia "C"
 - Area fascia "B"
 - Area fascia "A"

Il presente disegno e' di proprieta' aziendale - La Societa' tutelera' i propri diritti a termine di legge.

Progressiva chilometrica	N.
Comuni	
Province	
Impianti	TIPO - N. - PROGR. km TIPO - N. - ESISTENTE
Attraversamenti	TIPOLOGIA ATTRAVERSATA (SS n. **, corso d'acqua, ferrovia, ecc.)