

Il presente disegno e' di proprieta' aziendale - La Societa' tutelera' i propri diritti a termine di legge.



COROGRAFIA Scala 1:250.000

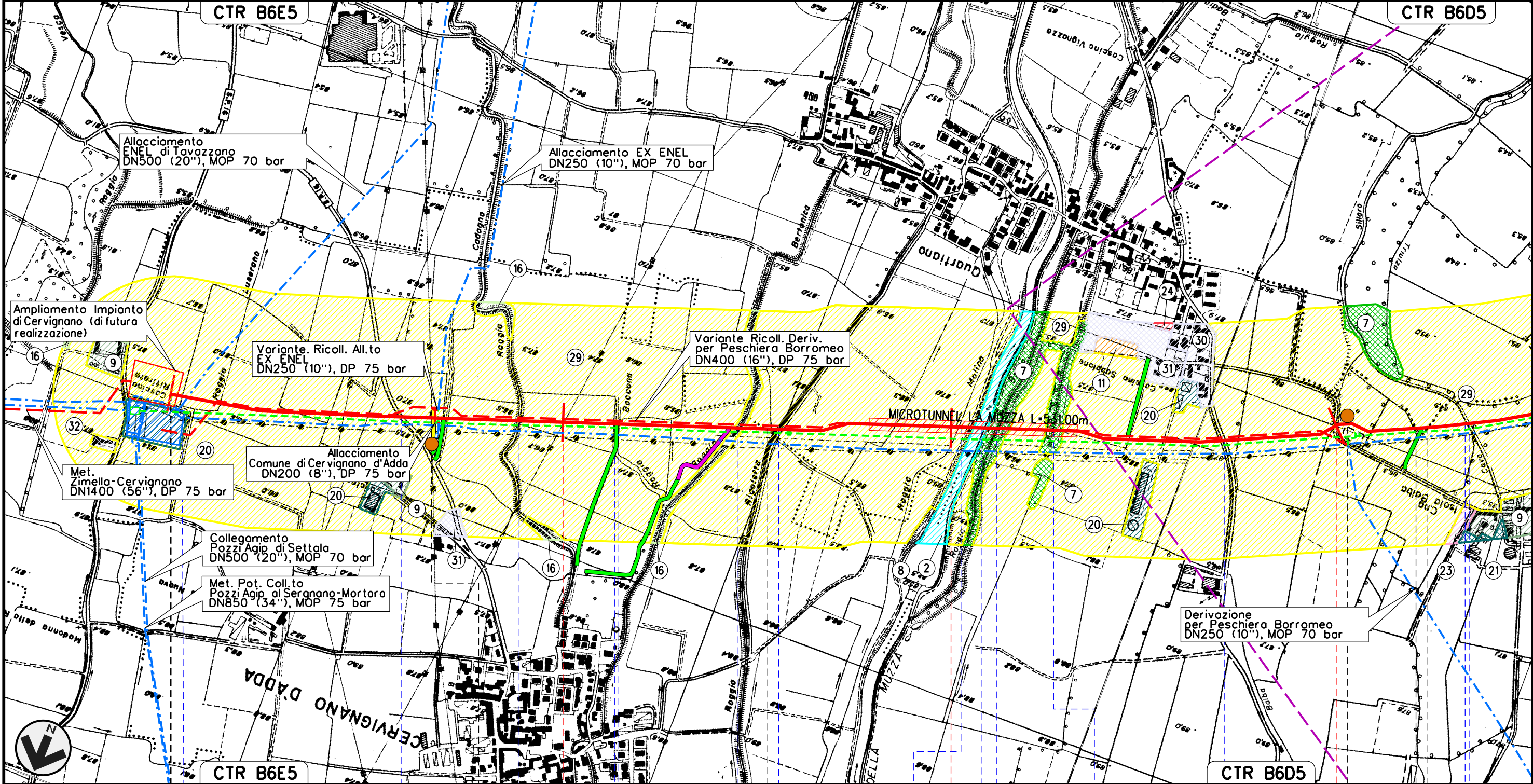
00	02-03-12	EMISSIONE	AGUZZI	CECCONI	FRASSINELLI
INDICE	DATA	REVISIONI	ELABORATO	VERIFICATO	APPROVATO
Metanodotto: CERVIGNANO - MORTARA DN 1400 (56"), DP 75 bar			Dis. J01811-ENV-DW-100-0050 Fg. 1 di 21 Comm. NR/11030		
USO DEL SUOLO			Sostituisce il ..... Sostituito dal .....		

Met. CERVIGNANO – MORTARA  
DN 1400 (56"), DP 75 bar

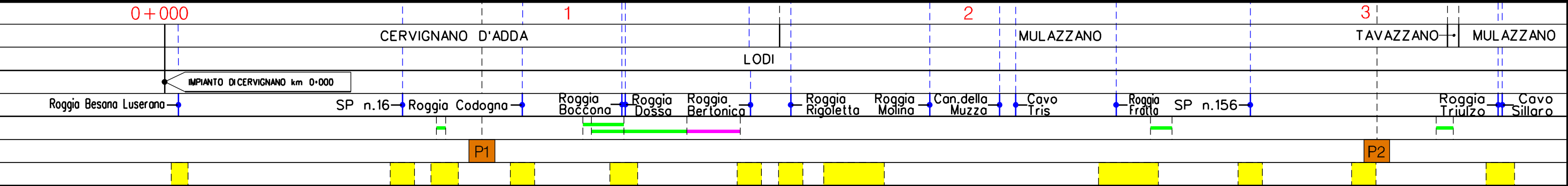
00	02-03-12	EMISSIONE	AGUZZI	CECCONI	FRASSINELLI	Foglio
INDICE	DATA	REVISIONI	ELABORATO	VERIFICATO	APPROVATO	2
			Dis. J01811-ENV-DW-100-0050			di 21
			Comm. NR/11030			Scala 1:10000



USO DEL SUOLO



Il presente disegno e' di proprieta' aziendale - La Societa' tutelera' i propri diritti a termine di legge.

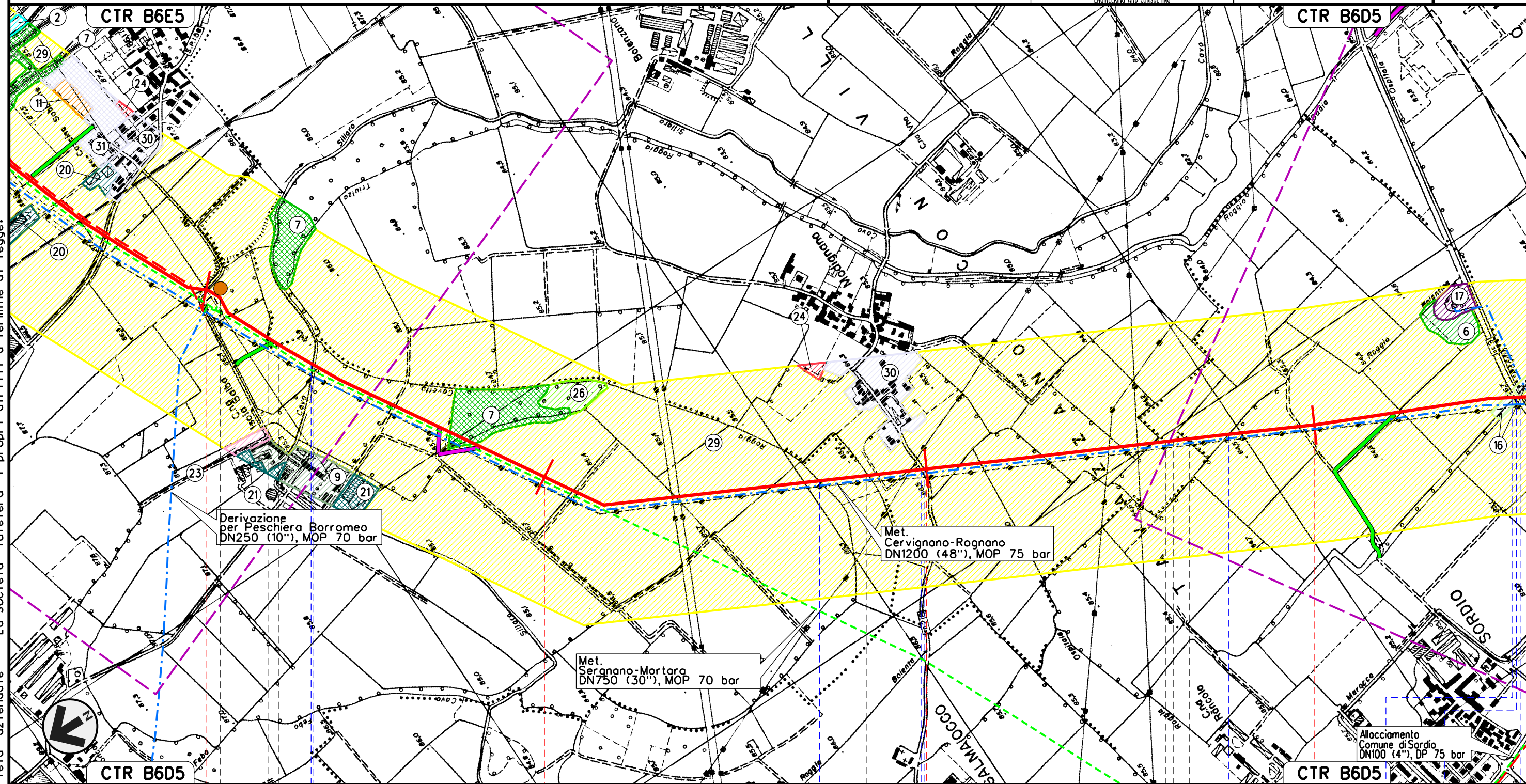


Met. CERVIGNANO – MORTARA  
DN 1400 (56"), DP 75 bar

00	02-03-12	EMISSIONE	AGUZZI	CECCONI	FRASSINELLI
INDICE	DATA	REVISIONI	ELABORATO	VERIFICATO	APPROVATO
			Dis. J01811-ENV-DW-100-0050		
			Comm. NR/11030		

Foglio  
**3**  
di 21  
Scala  
1:10000

USO DEL SUOLO

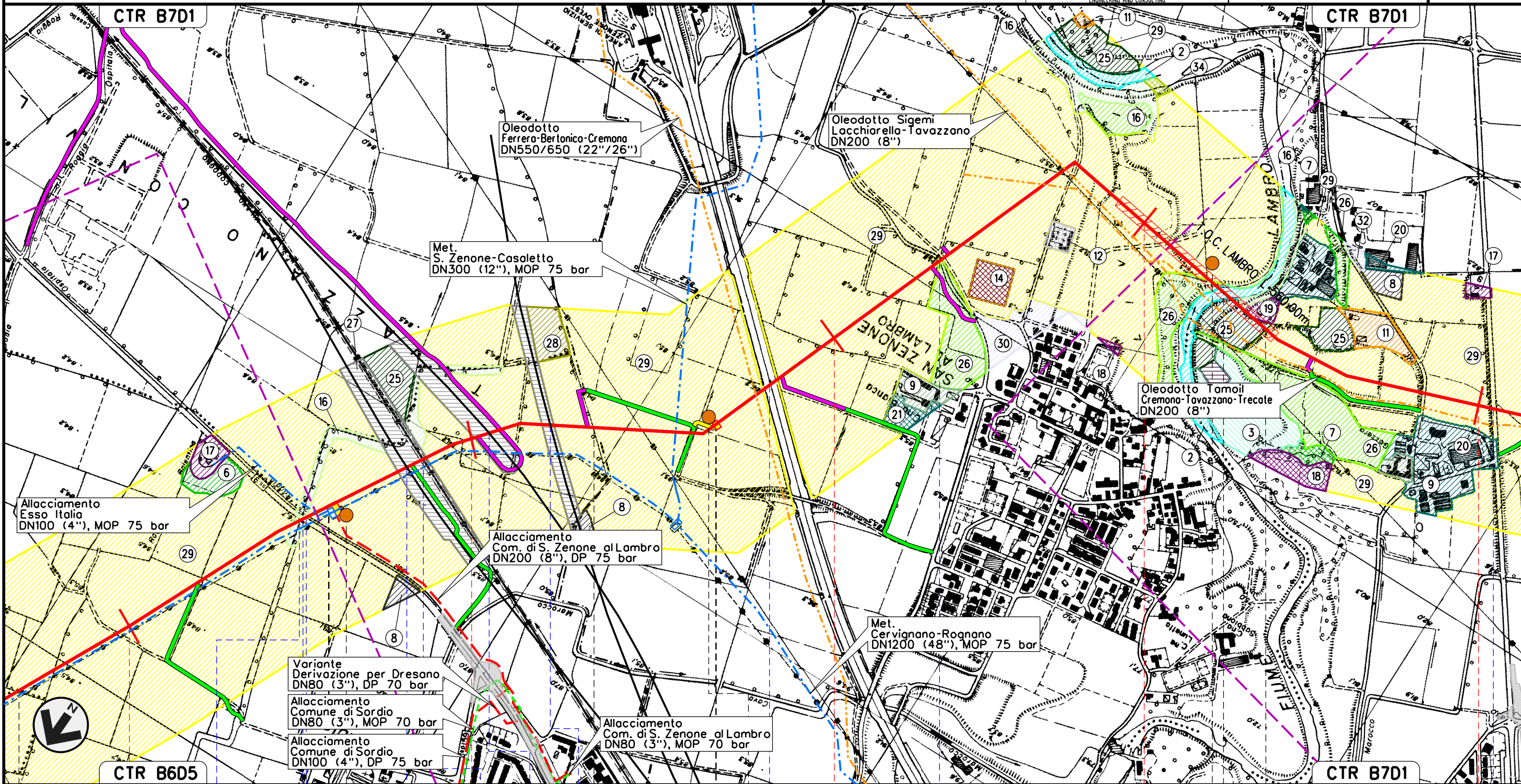


CTR B6D5	3	4	5	6	CTR B6D5
MULAZZANO	TAVAZZANO CON VILLAVESCO	MULAZZANO	TAVAZZANO CON VILLAVESCO	SORDIO	SORDIO
			LODI	TAVAZZANO CON VILLAVESCO	
Roggia Triulzo	Cavo Sillaro	Roggia Cavetto del Sillaro	Roggia Camola	SP n.218	Roggia Bienta
			Roggia Ospedalina	Roggia Bolluta	S.S. n.9

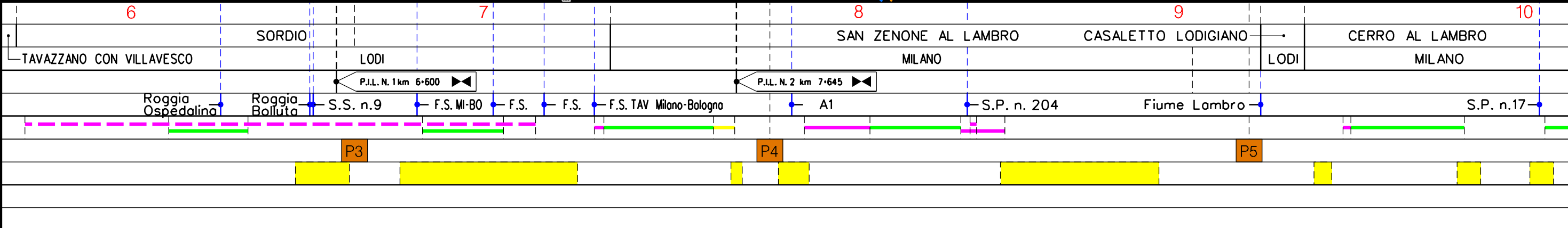
P2

00	02-03-12	EMISSIONE	AGUZZI	CECCONI	FRASSINELLI
INDICE	DATA	REVISIONI	ELABORATO	VERIFICATO	APPROVATO
			Dis. J01811-ENV-DW-100-0050		
			Comm. NR/11030		

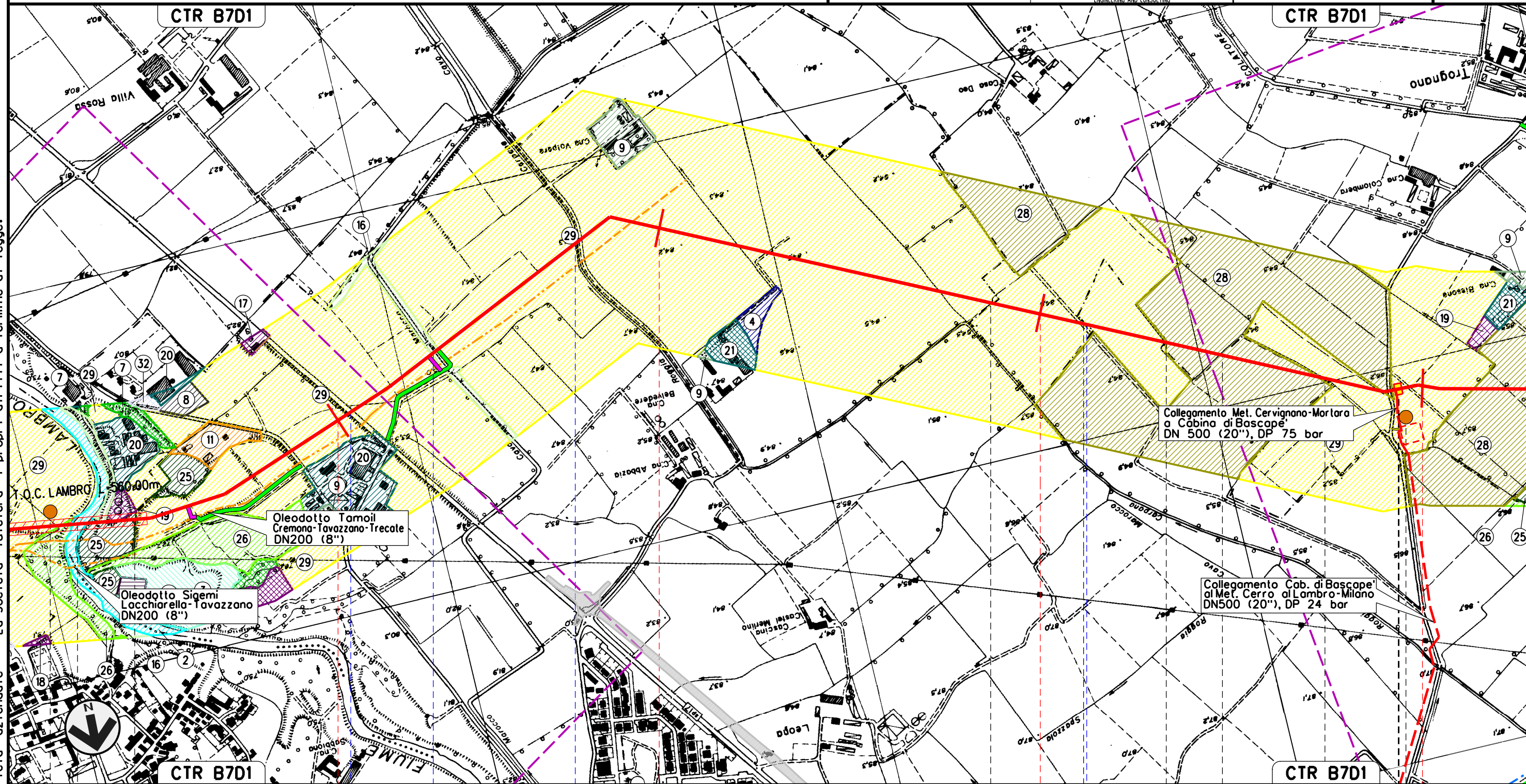
USO DEL SUOLO



Il presente disegno e' di proprieta' aziendale - La Societa' tutelera' i propri diritti a termine di legge.



USO DEL SUOLO



S. ZENONE AL LAMBRO		10	11	12	13
MILANO	CASALETTO LODIGIANO	CERRO AL LAMBRO MILANO		BASCAPE' PAVIA	CERRO AL LAMBRO MILANO
S.P. n.17		Cavo Marocco		Roggia Carpana	Roggia
P5					P6

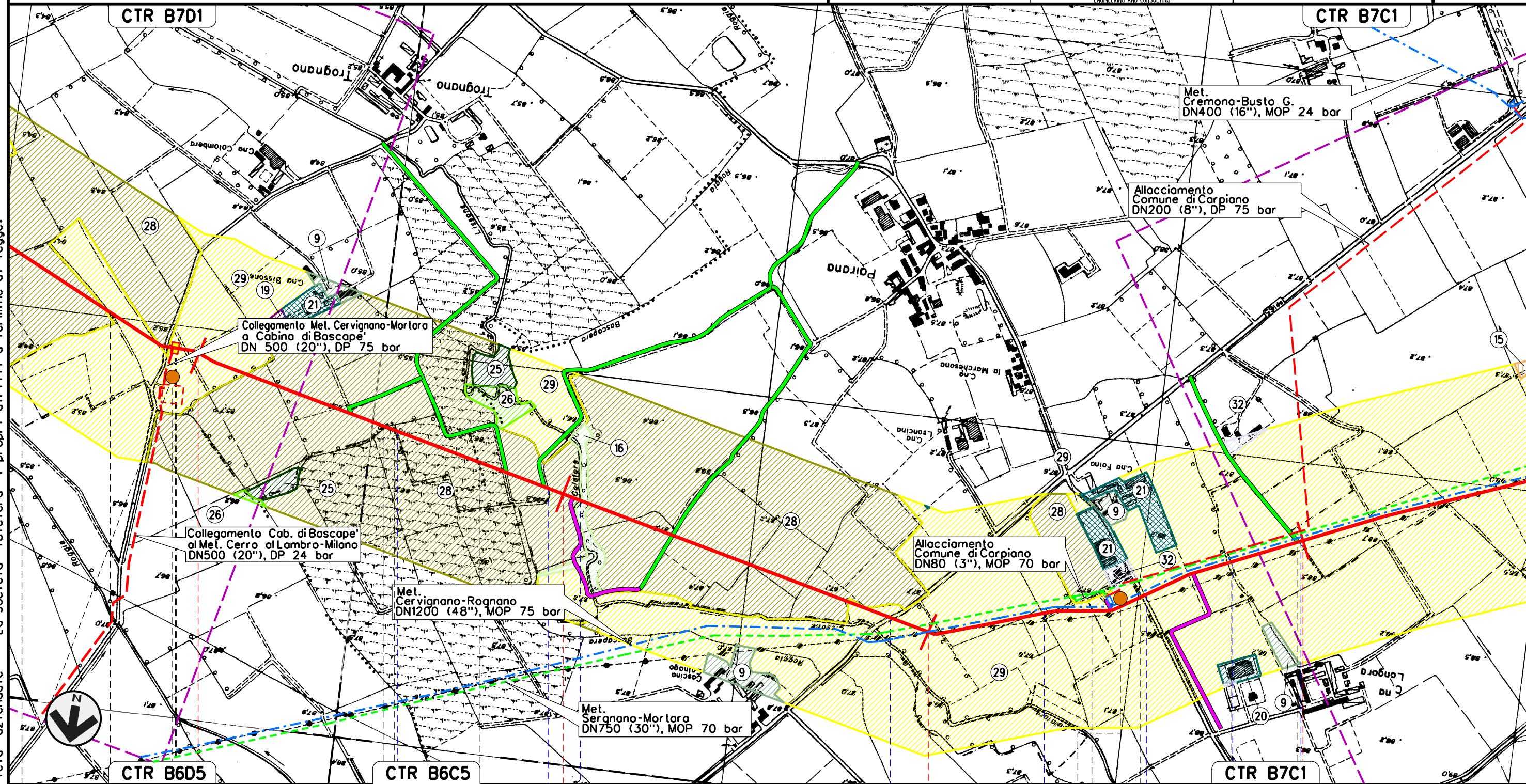
Il presente disegno e' di proprieta' aziendale - La Societa' tutelera' i propri diritti a termine di legge.

Met. CERVIGNANO – MORTARA  
DN 1400 (56"), DP 75 bar

USO DEL SUOLO

00	02-03-12	EMISSIONE	AGUZZI	CECCONI	FRASSINELLI
INDICE	DATA	REVISIONI	ELABORATO	VERIFICATO	APPROVATO
Dis. J01811-ENV-DW-100-0050			Comm. NR/11030		

Foglio  
**6**  
di 21  
Scala  
**1:10000**

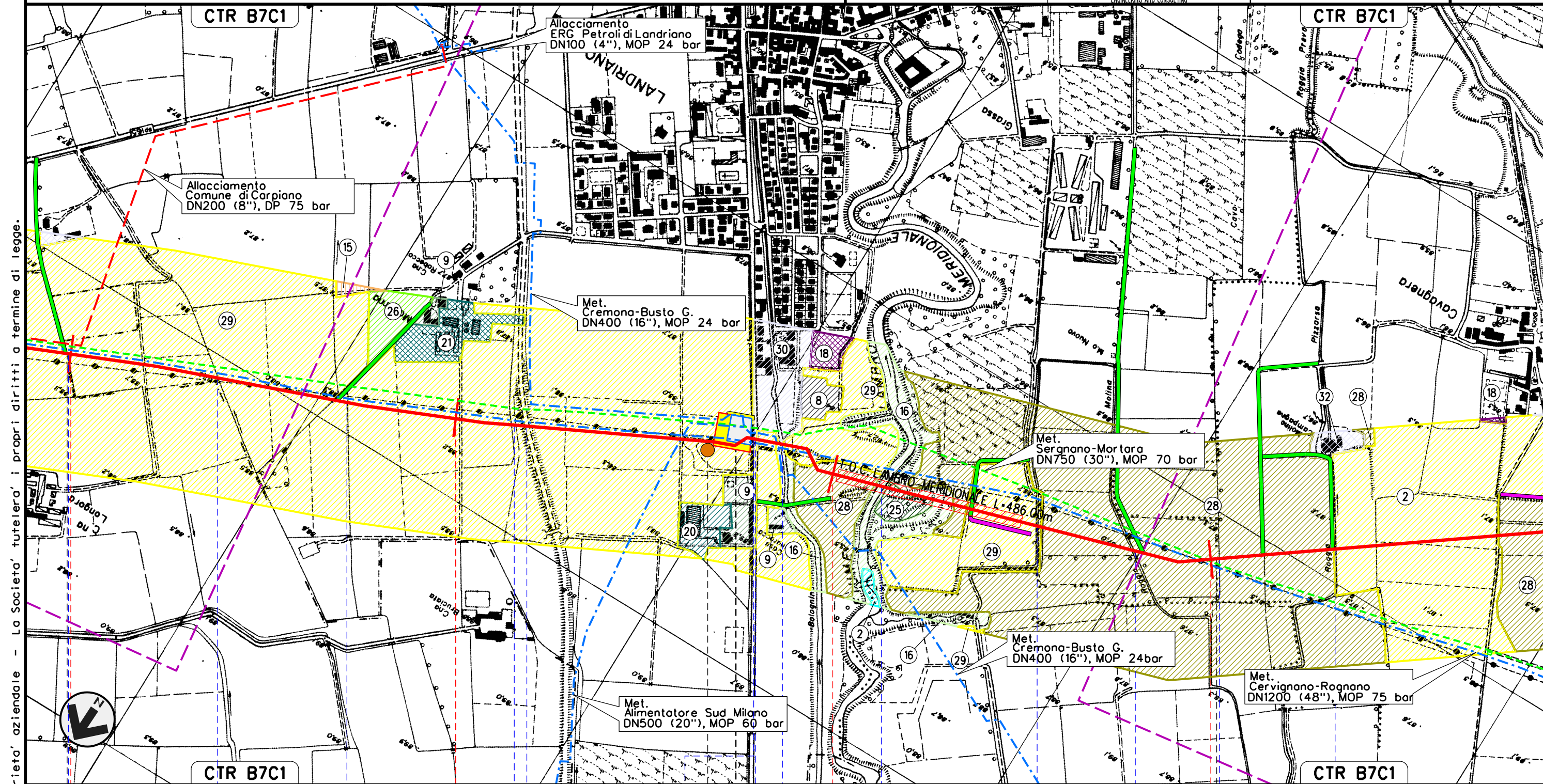


Il presente disegno e' di proprieta' aziendale - La Societa' tutelera' i propri diritti a termine di legge.

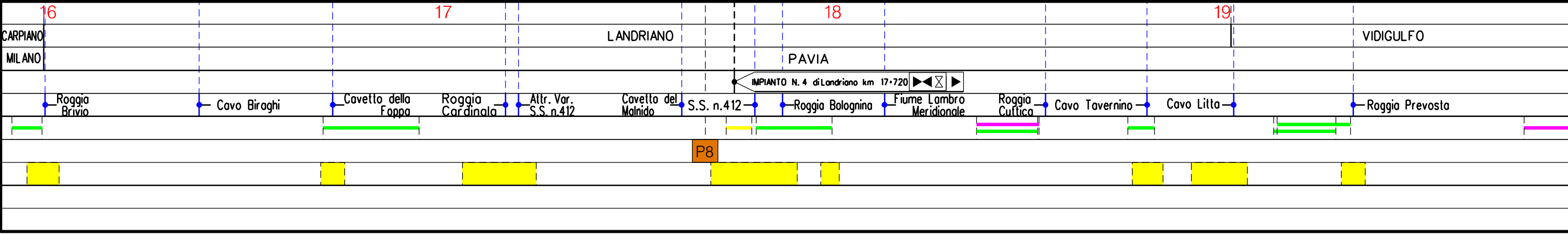
BASCAPE'	13	CARPIANO	14	15	16
CERRO AL LAMBRO	BASCAPE'	BASCAPE'	LANDRIANO	CARPIANO	LANDRIANO
MILANO	PAVIA	MILANO	PAVIA	MILANO	PAVIA
PAVIA	P.I.D.I. N. 3 km 12-945				
	Roggia	Roggia Bescapera	Cavo Lissone	S.P. n.165 Cavo Lisoncello	Roggia Coira
					Roggia Brivio
	P6			P7	

00	02-03-12	EMISSIONE	AGUZZI	CECCONI	FRASSINELLI
INDICE	DATA	REVISIONI	ELABORATO	VERIFICATO	APPROVATO
			Dis. J01811-ENV-DW-100-0050		
			Comm. NR/11030		

USO DEL SUOLO



Il presente disegno e' di proprieta' aziendale - La Societa' tutelera' i propri diritti a termine di legge.

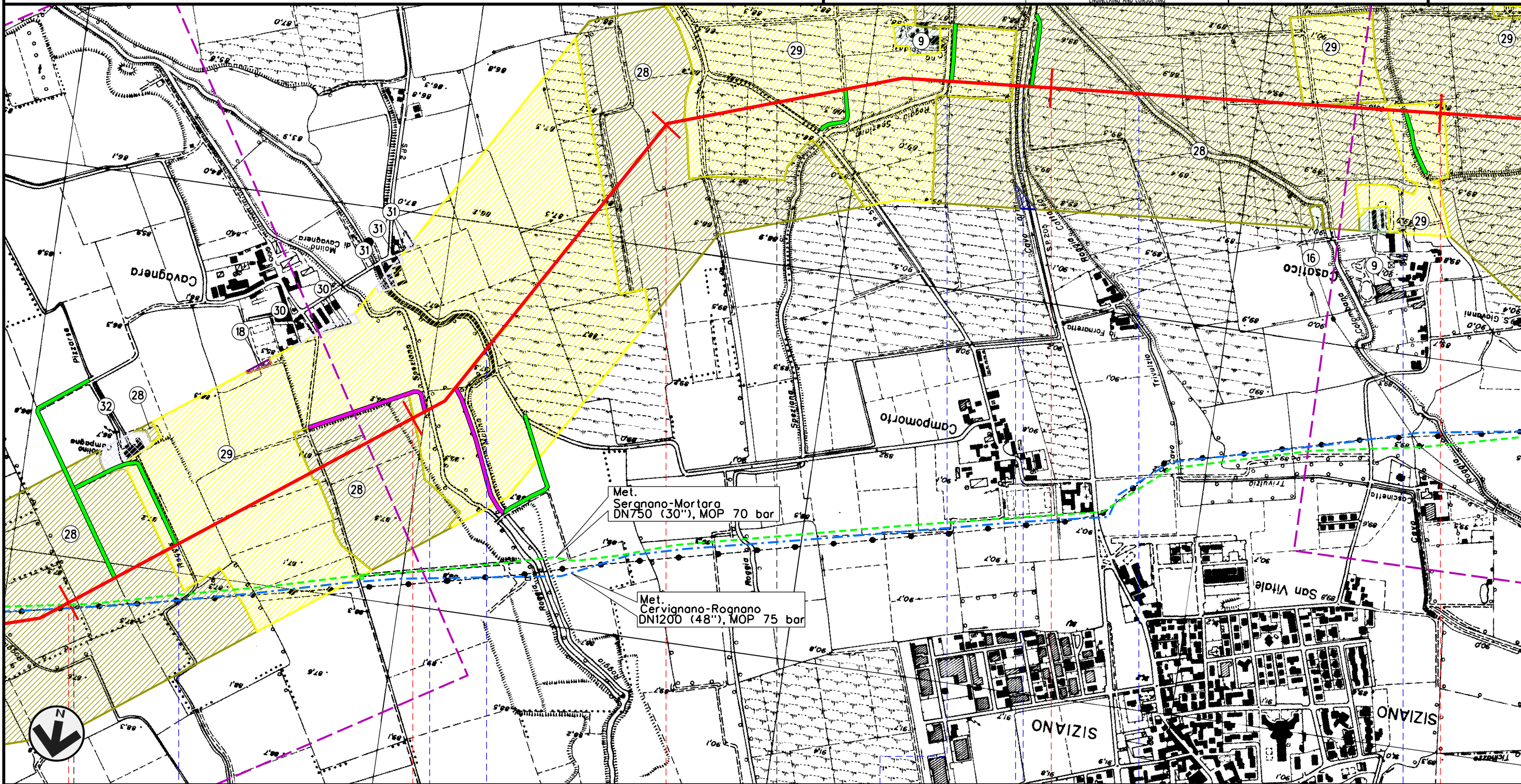


Met. CERVIGNANO – MORTARA  
DN 1400 (56"), DP 75 bar

00	02-03-12	EMISSIONE	AGUZZI	CECCONI	FRASSINELLI
INDICE	DATA	REVISIONI	ELABORATO	VERIFICATO	APPROVATO
			Dis. J01811-ENV-DW-100-0050		
			Comm. NR/11030		

Foglio  
**8**  
di 21  
Scala  
1:10000

USO DEL SUOLO



Met. Serignano-Mortara  
DN750 (30"), MOP 70 bar

Met. Cervignano-Rognano  
DN1200 (48"), MOP 75 bar

Il presente disegno e' di proprieta' aziendale - La Societa' tutelera' i propri diritti a termine di legge.

19	20	21	22	23
LANDRIANO	VIDIGULFO	PAVIA	SIZIANO	
Roggia Prevesto	Roggia Ticinello	Roggia Molina	S.P. n.50	Roggia Speziana
			Cavo Lorini	S.P. n.205
				Roggia Colombana
				Roggia Tenchio



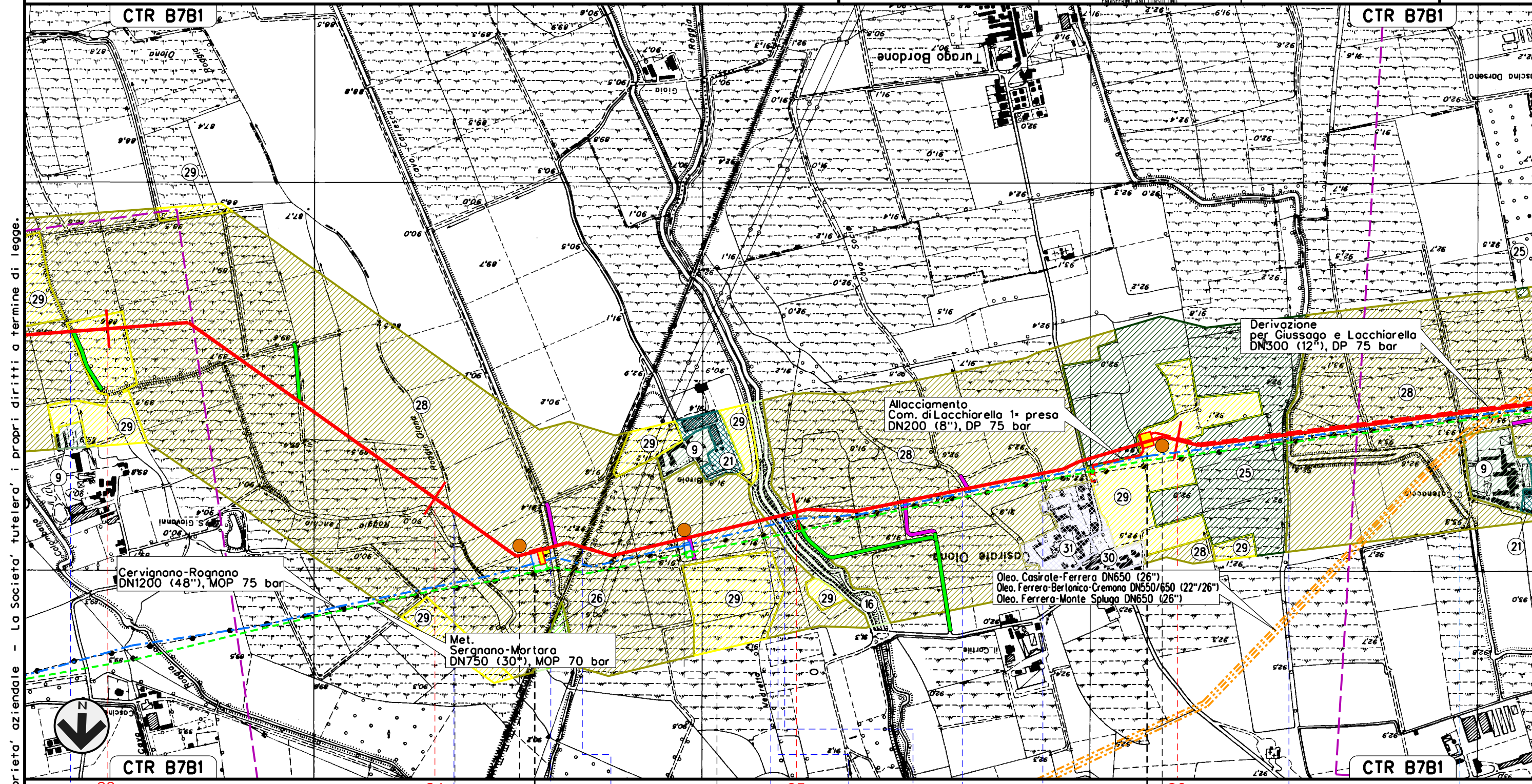
Met. CERVIGNANO – MORTARA  
DN 1400 (56"), DP 75 bar

00	02-03-12	EMISSIONE	AGUZZI	CECONI	FRASSINELLI
INDICE	DATA	REVISIONI	ELABORATO	VERIFICATO	APPROVATO
			Dis. J01811-ENV-DW-100-0050		
			Comm. NR/11030		

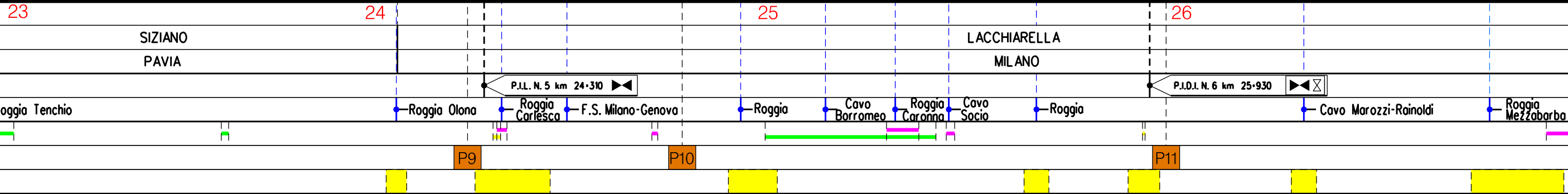
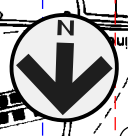
Foglio  
9  
di 21  
Scala  
1:10000



USO DEL SUOLO



Il presente disegno e' di proprieta' aziendale - La Societa' tutelera' i propri diritti a termine di legge.

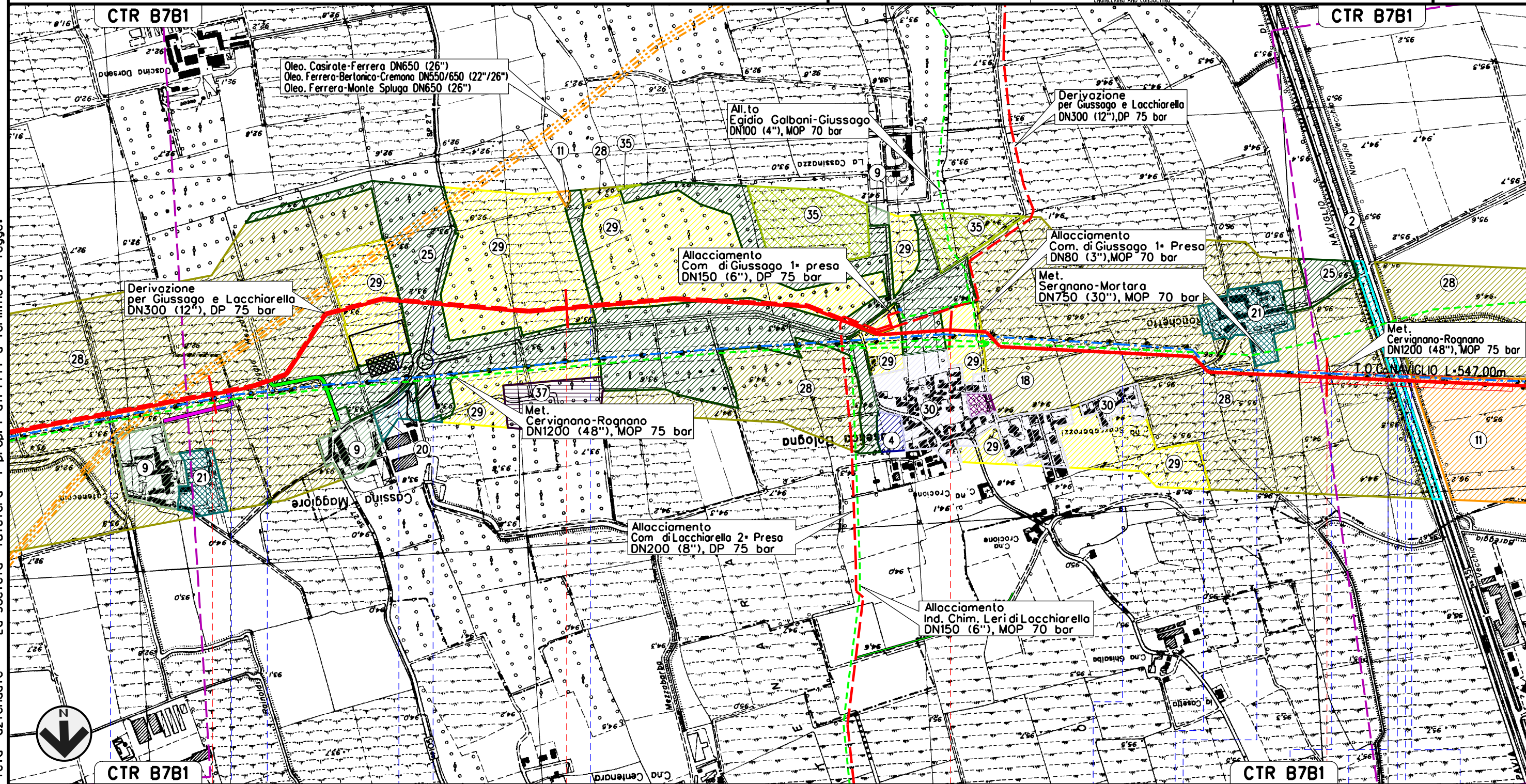


Met. CERVIGNANO – MORTARA  
DN 1400 (56"), DP 75 bar

USO DEL SUOLO

00	02-03-12	EMISSIONE	AGUZZI	CECONI	FRASSINELLI
INDICE	DATA	REVISIONI	ELABORATO	VERIFICATO	APPROVATO
			Dis. J01811-ENV-DW-100-0050		
			Comm. NR/11030		

Foglio  
**10**  
di 21  
Scala  
**1:10000**




Il presente disegno e' di proprieta' aziendale - La Societa' tutelera' i propri diritti a termine di legge.



CTR B7B1	27	28	29	30	CTR B7B1
LACCHIARELLA		GIUSSAGO			ROGNANO
MILANO		PAVIA			

Roggio Mezzabarba	Covo Mezzabarba	Roggio di Pila di Cascina Maggiore	Roggio	S.P. n.27	Roggio	Roggio Mezzabarba	Roggio Mezzabarba	Roggio Mezzabarba	Fosso	Roggio Borèggio	Naviglio di Pavia	S.S. n.35	Navigliaccio
-------------------	-----------------	------------------------------------	--------	-----------	--------	-------------------	-------------------	-------------------	-------	-----------------	-------------------	-----------	--------------

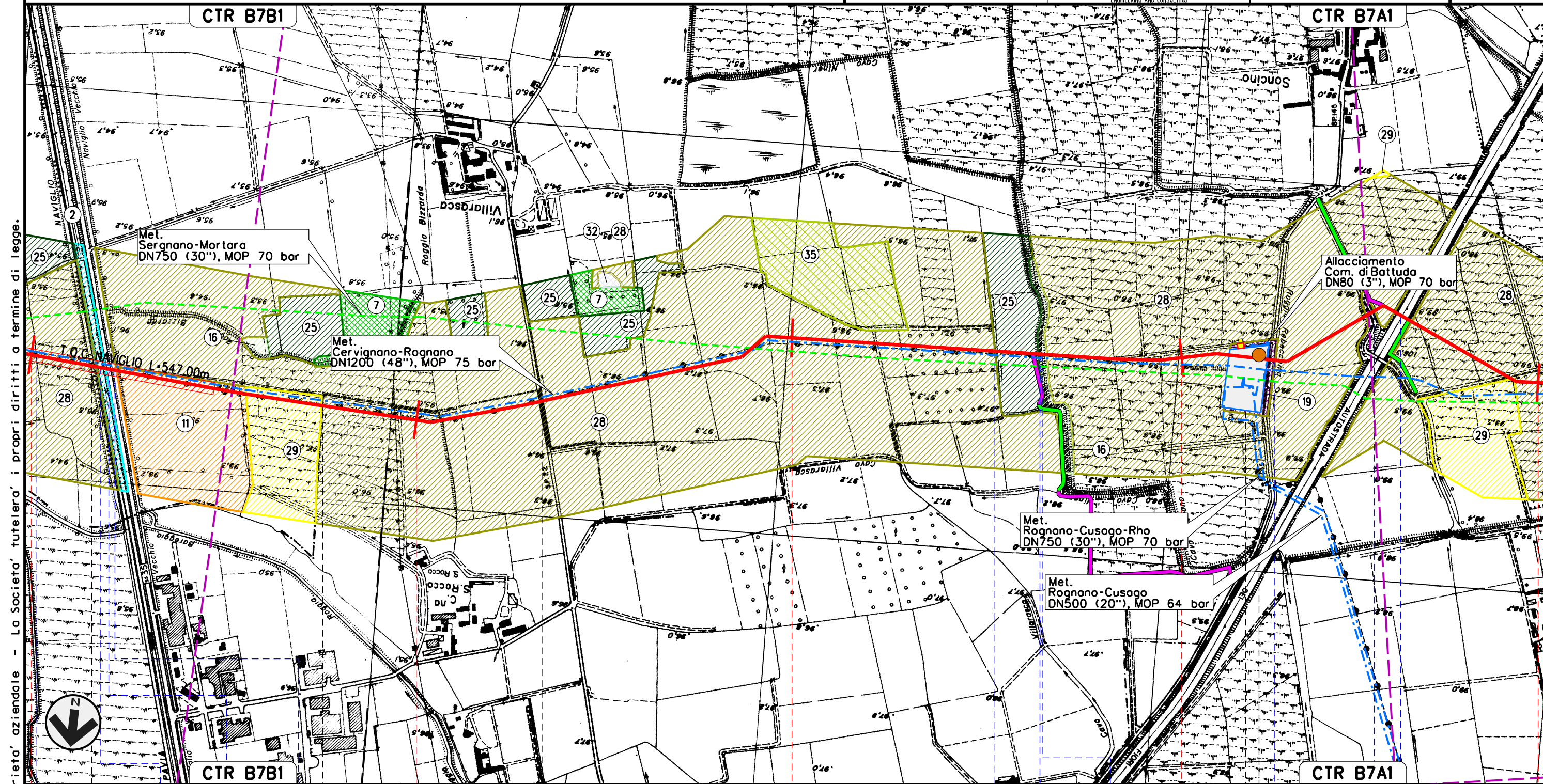


Met. CERVIGNANO – MORTARA  
DN 1400 (56"), DP 75 bar

00	02-03-12	EMISSIONE	AGUZZI	CECONI	FRASSINELLI
INDICE	DATA	REVISIONI	ELABORATO	VERIFICATO	APPROVATO
			Dis. J01811-ENV-DW-100-0050		
			Comm. NR/11030		

Foglio  
**11**  
di 21  
Scala  
**1:10000**

USO DEL SUOLO



Il presente disegno e' di proprieta' aziendale - La Societa' tutelera' i propri diritti a termine di legge.

30 31 32 33 34

GIUSSAGO PAVIA ROGNANO CASARILE ROGNANO PAVIA

Fosso Roggia Bareggio Naviglio di Pavia S.S. n.35 Navigliaccio S.P. n.22 Roggia Cavo Kewenkuller Cavo Carimati Roggia Cavetto Rebecchina Soncino A 7

MIPIANTO N. 7 di Rognano km 33-165

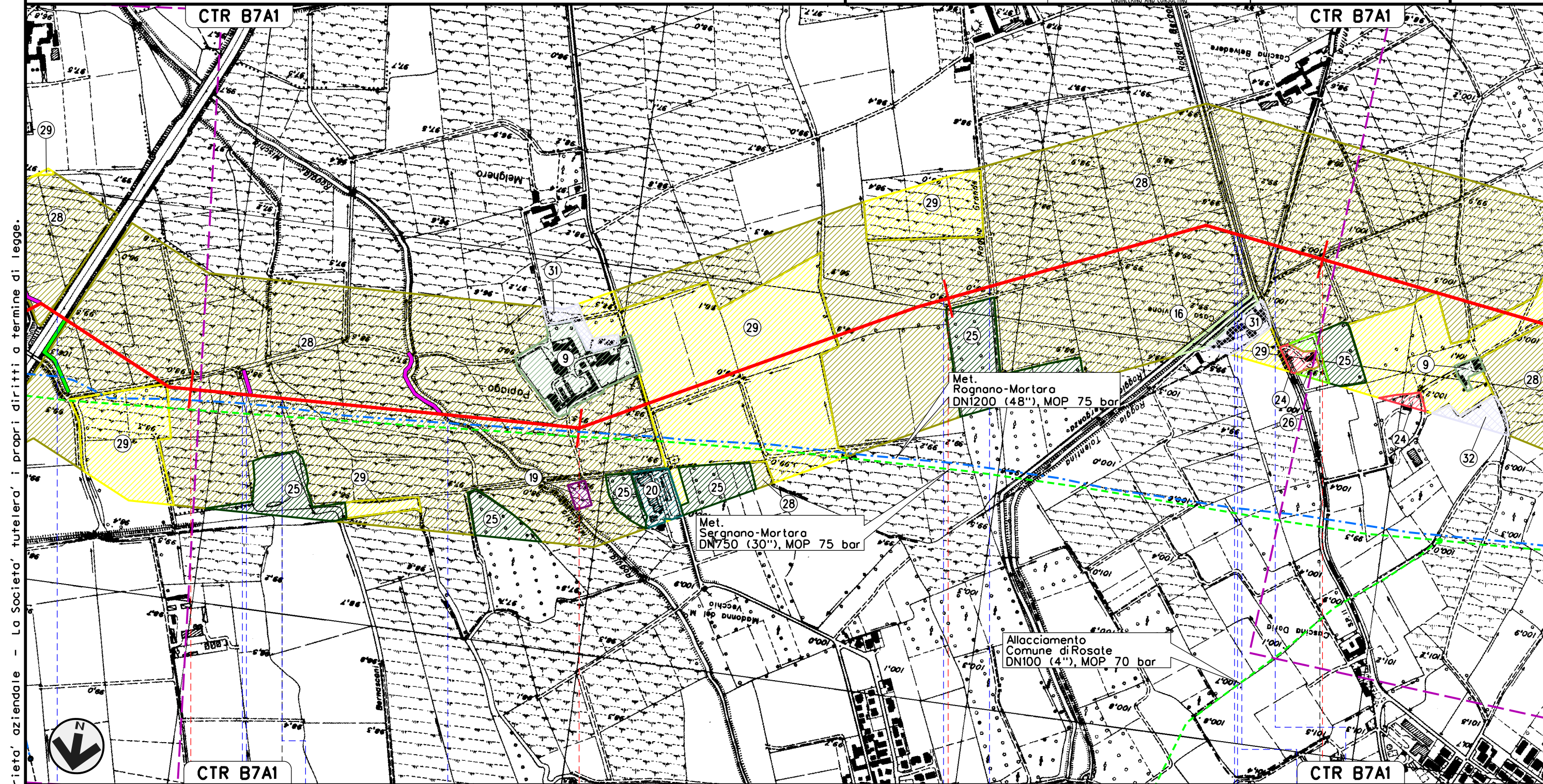
P12

Met. CERVIGNANO – MORTARA  
DN 1400 (56"), DP 75 bar

00	02-03-12	EMISSIONE	AGUZZI	CECCONI	FRASSINELLI
INDICE	DATA	REVISIONI	ELABORATO	VERIFICATO	APPROVATO
			Dis. J01811-ENV-DW-100-0050		
			Comm. NR/11030		

Foglio  
12  
di 21  
Scala  
1:10000

USO DEL SUOLO



Il presente disegno e' di proprieta' aziendale - La Societa' tutelera' i propri diritti a termine di legge.



34 ROGNANO 35 PAVIA TROVO 36 CASORATE PRIMO 37

A 7 Cavo Cerro Cavo Beretto Roggia Giovanzano Roggia Mischio Roggia Roggia Grande Roggia Bergonza S.P. n.11 Roggia Cino Roggia Talentino

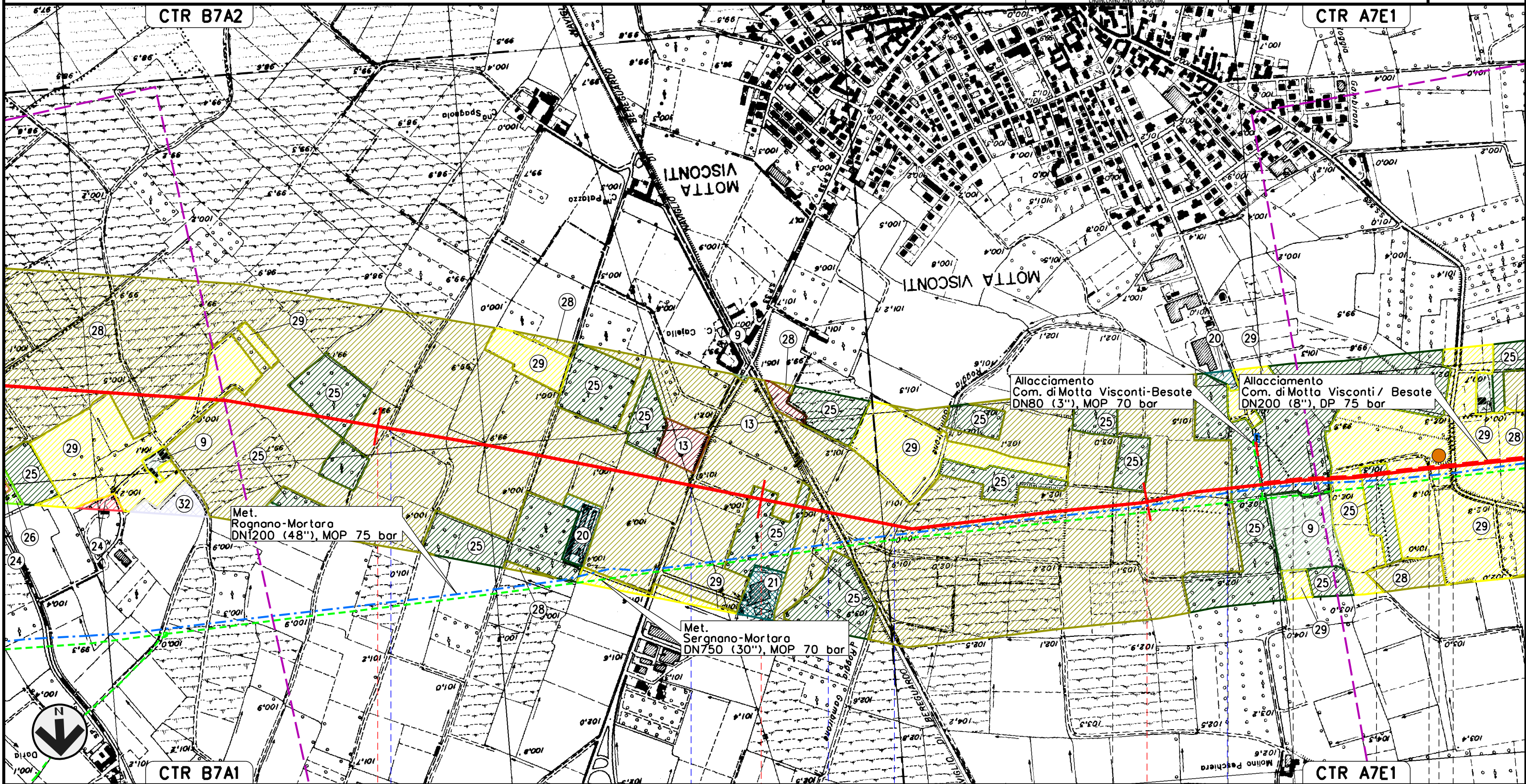


Met. CERVIGNANO – MORTARA  
DN 1400 (56"), DP 75 bar

00	02-03-12	EMISSIONE	AGUZZI	CECCONI	FRASSINELLI
INDICE	DATA	REVISIONI	ELABORATO	VERIFICATO	APPROVATO
			Dis. J01811-ENV-DW-100-0050		
			Comm. NR/11030		

Foglio  
**13**  
di 21  
Scala  
1:10000

USO DEL SUOLO



Il presente disegno e' di proprieta' aziendale - La Societa' tutelera' i propri diritti a termine di legge.



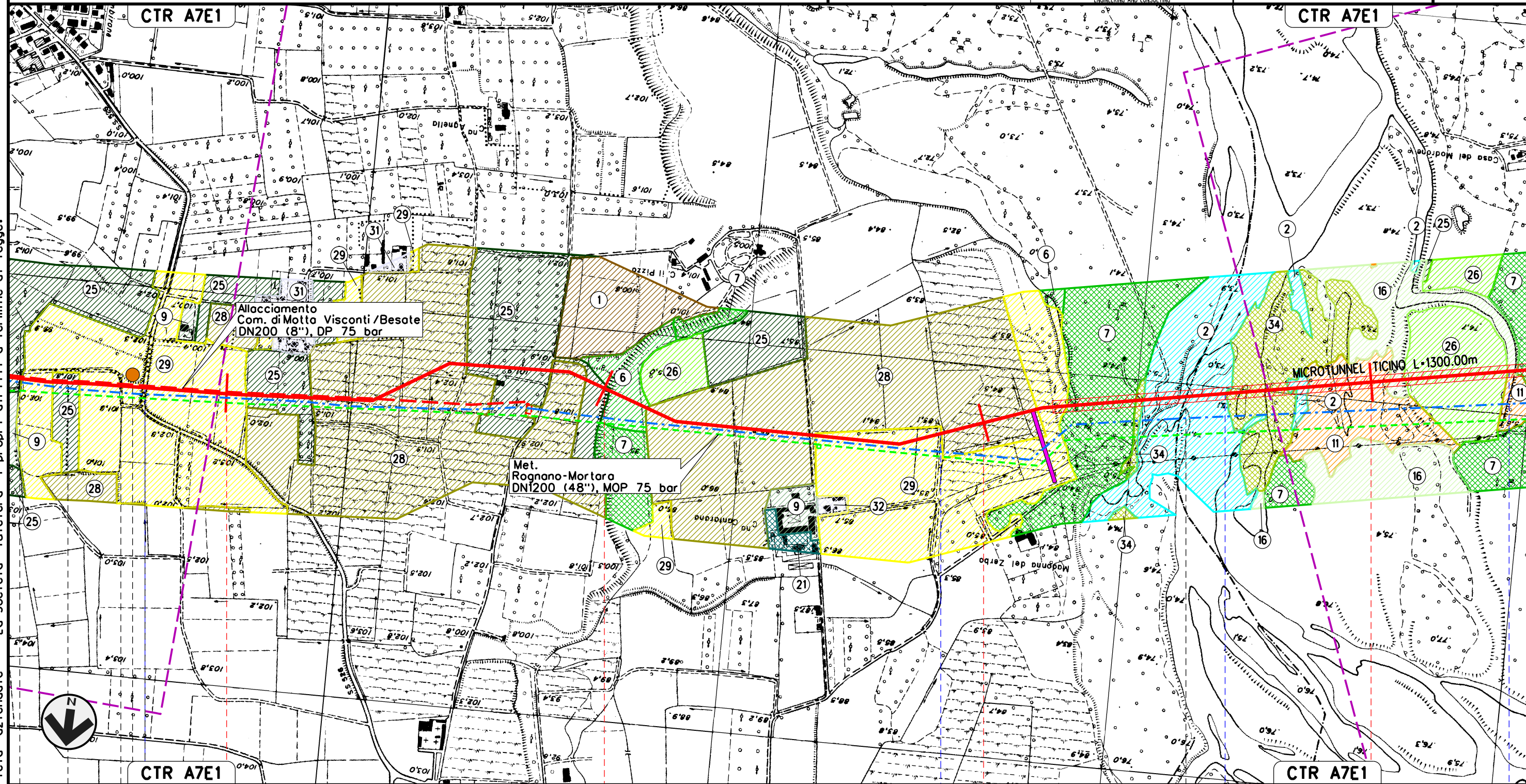
38	39	40				
CASORATE PRIMO PAVIA		MOTTA VISCONTI	BESATE	MOTTA VISCONTI	BESATE	BESATE
		MILANO		MOTTA VISCONTI		
Cavelto d'Adda	S.P. n. 33	Naviglio di Bereguardo	Cavo Gambirone	Roggio Maina	S.S. n.526	

Met. CERVIGNANO – MORTARA  
DN 1400 (56"), DP 75 bar

00	02-03-12	EMISSIONE	AGUZZI	CECCONI	FRASSINELLI
INDICE	DATA	REVISIONI	ELABORATO	VERIFICATO	APPROVATO
			Dis. J01811-ENV-DW-100-0050		
			Comm. NR/11030		

Foglio  
**14**  
di 21  
Scala  
**1:10000**

USO DEL SUOLO



Il presente disegno e' di proprieta' aziendale - La Societa' tutelera' i propri diritti a termine di legge.

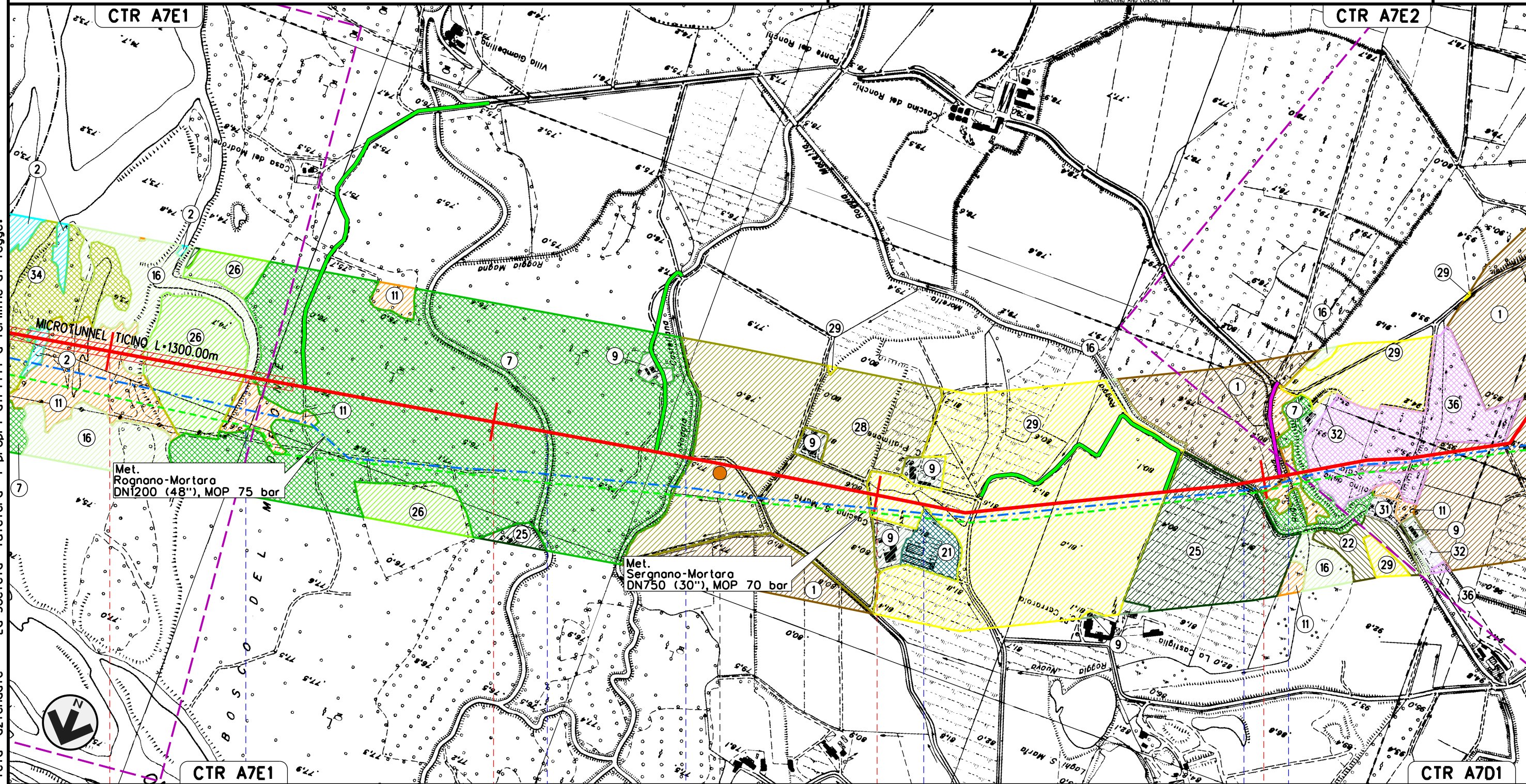
MOTTA VISCONTI 41		42		43		44	
BESATE	MOTTA VISCONTI	BESATE		MILANO		VIGEVANO	
BESATE		MILANO		VIGEVANO		PAVIA	
S.S. n.526		Roggio Riuzzolo		Fiume Ticino		Canale del Pubbirolo (o Pubbiarello)	
P13							

Met. CERVIGNANO – MORTARA  
DN 1400 (56"), DP 75 bar

00	02-03-12	EMISSIONE	AGUZZI	CECONI	FRASSINELLI
INDICE	DATA	REVISIONI	ELABORATO	VERIFICATO	APPROVATO
			Dis. J01811-ENV-DW-100-0050		
			Comm. NR/11030		

Foglio  
15  
di 21  
Scala  
1:10000

USO DEL SUOLO



Il presente disegno e' di proprieta' aziendale - La Societa' tutelera' i propri diritti a termine di legge.

Canale del Pubbirolo (o Pubbiorello)      Roggia Magna      Roggia Castellana      Cavo Pratimone      Roggia Moretta      Cavo dell'occhio

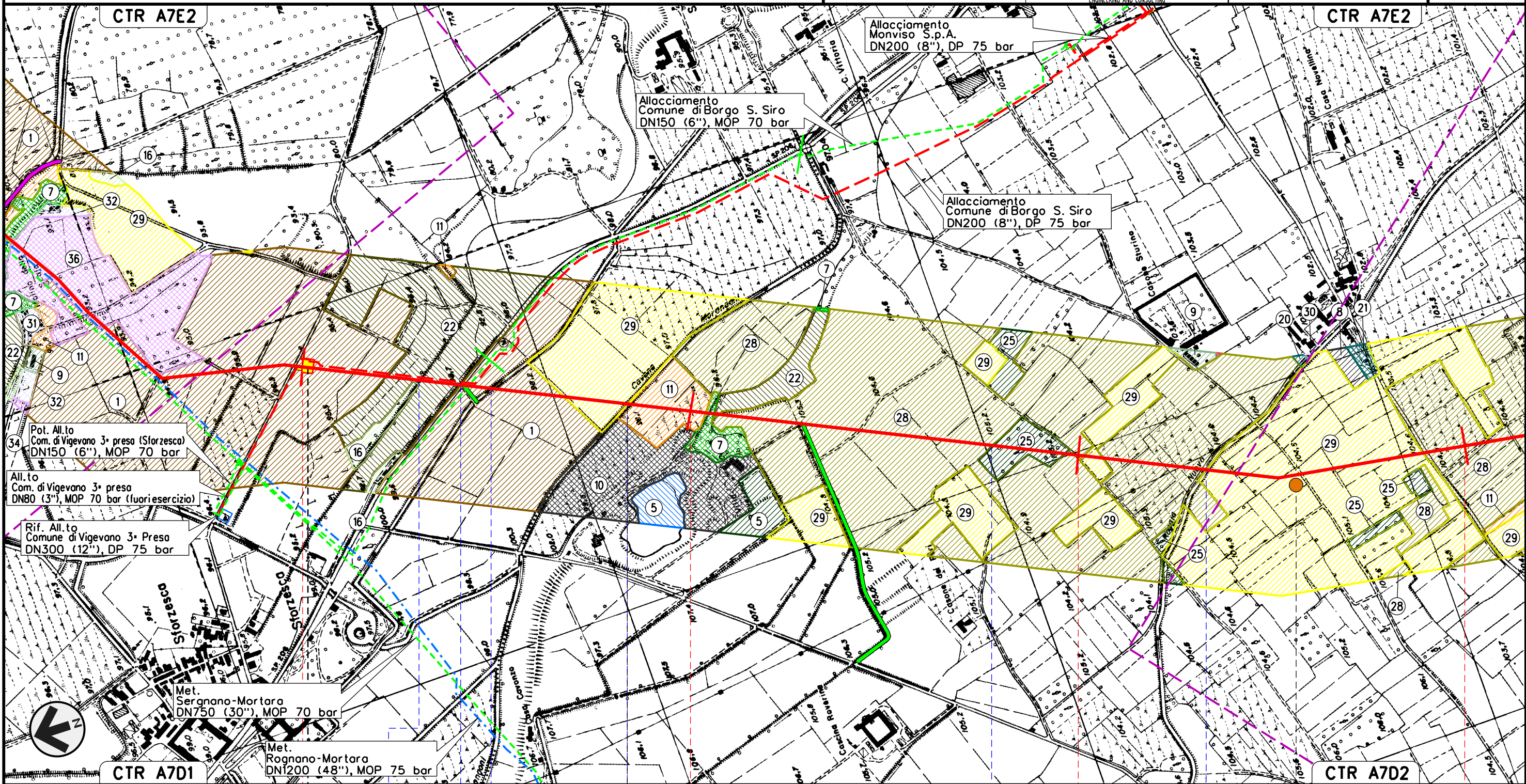
P14

Met. CERVIGNANO – MORTARA  
DN 1400 (56"), DP 75 bar

00	02-03-12	EMISSIONE	AGUZZI	CECCONI	FRASSINELLI
INDICE	DATA	REVISIONI	ELABORATO	VERIFICATO	APPROVATO
			Dis. J01811-ENV-DW-100-0050		
			Comm. NR/11030		

Foglio  
**16**  
di 21  
Scala  
1:10000

USO DEL SUOLO



Il presente disegno e' di proprieta' aziendale - La Societa' tutelera' i propri diritti a termine di legge.

Pot. All.to  
Com. di Vigevano 3° presa (Storzesca)  
DN150 (6"), MOP 70 bar

All.to  
Com. di Vigevano 3° presa  
DN80 (3"), MOP 70 bar (fuoriesercizio)

Rif. All.to  
Comune di Vigevano 3° Presa  
DN300 (12"), DP 75 bar

CTR A7D1

CTR A7D2

VIGEVANO

GAMBOLO'

PAVIA

P.I.D.I. N. 8 km 48-015

Roggia Grugnano — S.P. n.208 — Cavo S. Vittore — Cavo Marangone — Roggia — Roggia Nuova di Borgo S. Siro

P15



Met. CERVIGNANO – MORTARA  
DN 1400 (56"), DP 75 bar

00 02-03-12 EMISSIONE  
INDICE DATA REVISIONI

AGUZZI CECONI FRASSINELLI  
ELABORATO VERIFICATO APPROVATO

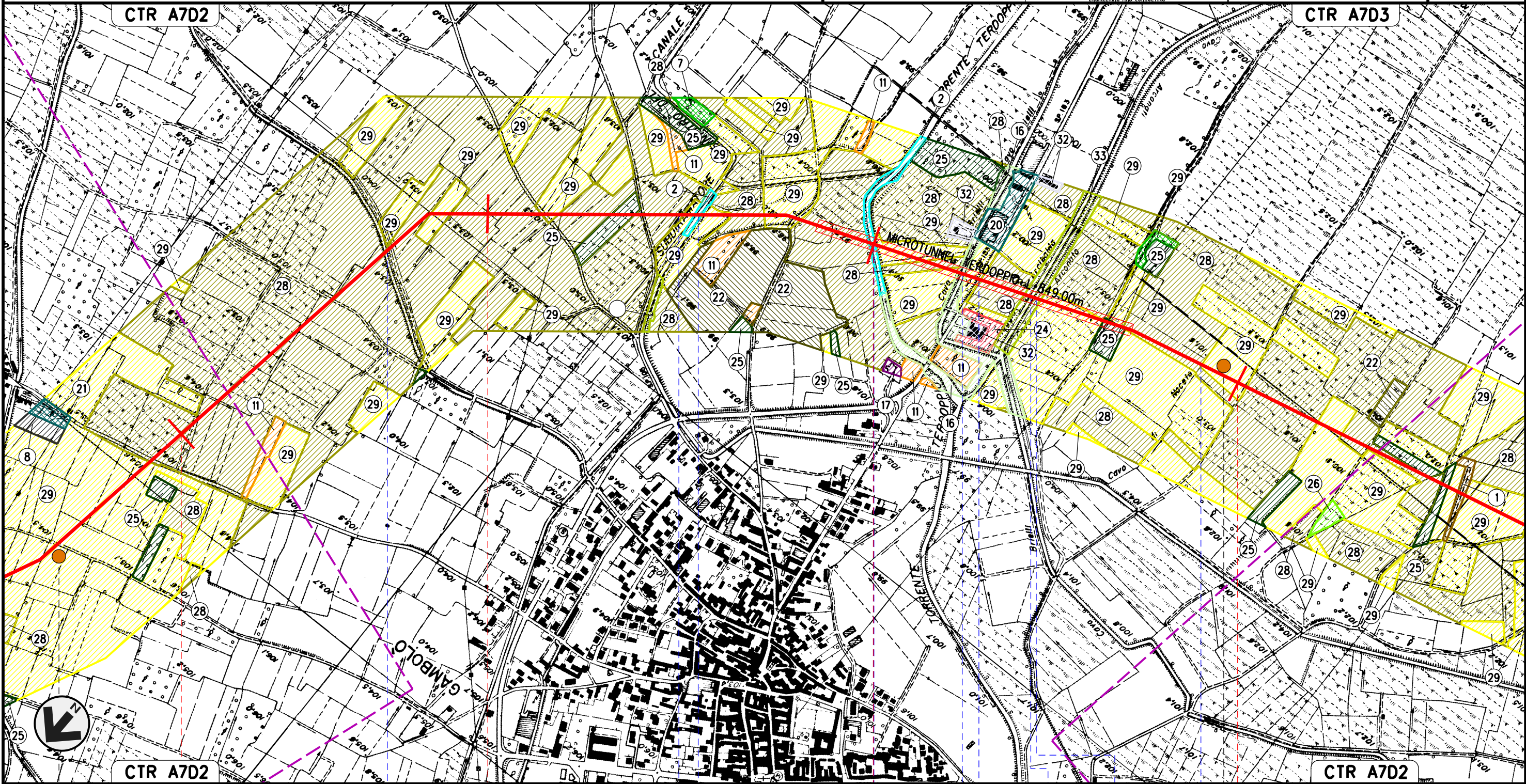
Foglio  
17  
di 21  
Scala  
1:10000

USO DEL SUOLO



Dis. J01811-ENV-DW-100-0050  
Comm. NR/11030

Il presente disegno e' di proprieta' aziendale - La Societa' tutelera' i propri diritti a termine di legge.



51 52 53 54



GAMBULO'  
PAVIA

Roggia Subdiramatore sin. del Can. Cavour Torrente Terdoppio Cavo Brielli S.P. n.183 Roggia Arcibaldo Cavo Arconato Cavo di Noceto

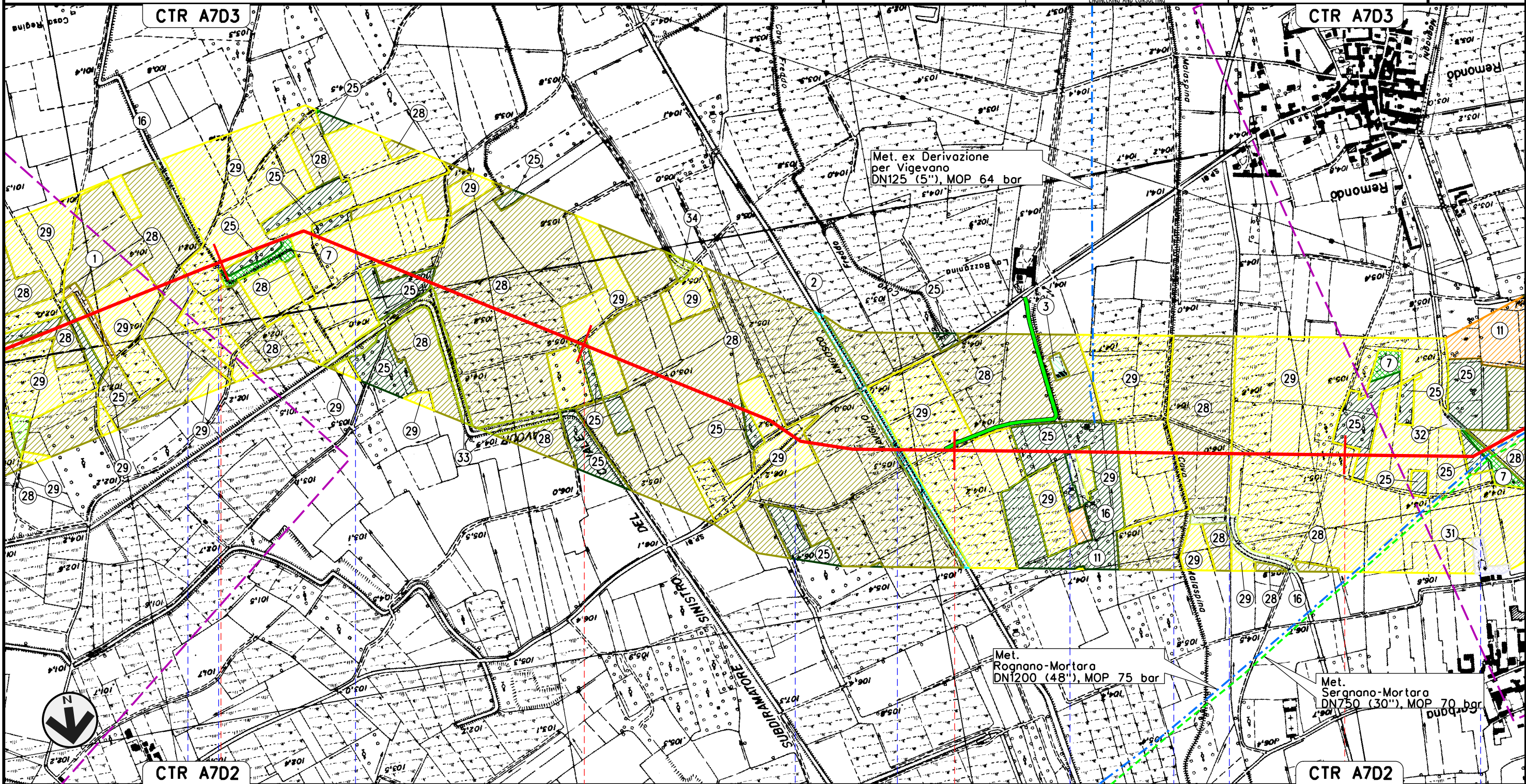
P15

P16

Met. CERVIGNANO – MORTARA  
DN 1400 (56"), DP 75 bar

00	02-03-12	EMISSIONE	AGUZZI	CECCONI	FRASSINELLI
INDICE	DATA	REVISIONI	ELABORATO	VERIFICATO	APPROVATO
					
			Dis. J01811-ENV-DW-100-0050		Foglio 18 di 21
			Comm. NR/11030		Scala 1:10000

USO DEL SUOLO



Il presente disegno e' di proprieta' aziendale - La Societa' tutelera' i propri diritti a termine di legge.

55	56	57	58
GAMBOLO'			
PAVIA			
Roggio	Cavo Magnani	Roggio	S.P. n.81
			Naviglio Langosco
			Roggio
			Cavo Malaspina
			Cavo dei Dossi
			Cavo Colla

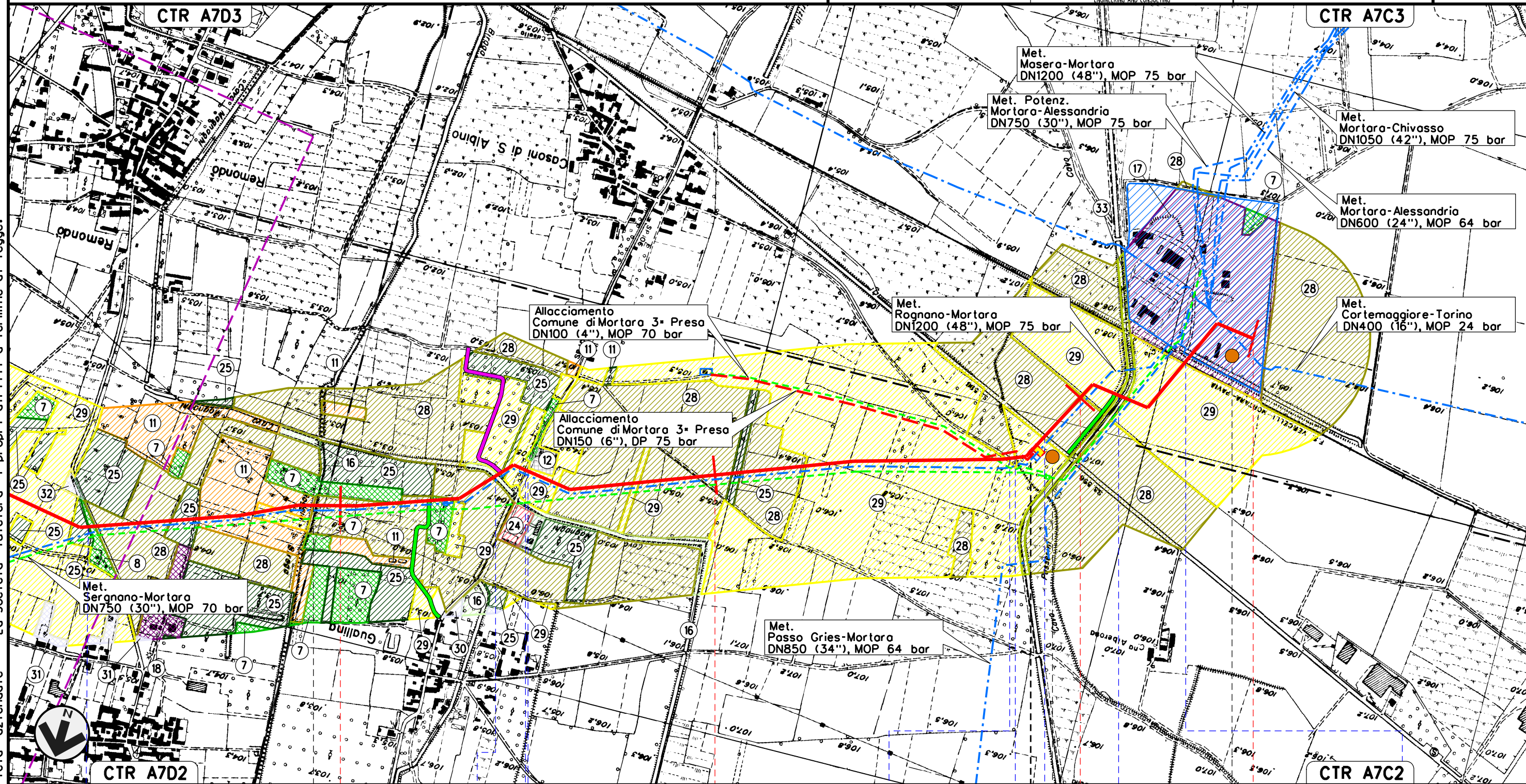
Met. CERVIGNANO – MORTARA  
DN 1400 (56"), DP 75 bar

00	02-03-12	EMISSIONE	AGUZZI	CECONI	FRASSINELLI
INDICE	DATA	REVISIONI	ELABORATO	VERIFICATO	APPROVATO
Dis. J01811-ENV-DW-100-0050			Comm. NR/11030		


Foglio  
**19**  
di 21  
Scala  
**1:10000**





USO DEL SUOLO























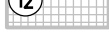


















Il presente disegno e' di proprieta' aziendale - La Societa' tutelera' i propri diritti a termine di legge.



00	02-03-12	EMISSIONE	AGUZZI	CECCONI	FRASSINELLI
INDICE	DATA	R E V I S I O N I	ELABORATO	VERIFICATO	APPROVATO
					
			Dis. J01811-ENV-DW-100-0050		
			Comm. NR/11030		

SIMBOLOGIA TEMATICA










- |  |  |
|--|--|
|  1 Altre aree legnose agrarie                                 |  20 Insediamenti industriali, artigianali e commerciali         |
|  2 Alvei fluviali e corsi d'acqua artificiali                 |  21 Insediamenti produttivi agricoli                            |
|  3 Aree degradate non utilizzate e non vegetate               |  22 Marcite   |
|  4 Aree verdi incolte   |  23 Orti famigliari   |
|  5 Bacini idrici da attività estrattive interessanti la falda |  24 Parchi e giardini   |
|  6 Boschi di latifoglie a densità bassa                       |  25 Pioppeti  |
|  7 Boschi di latifoglie a densità media e alta               |  26 Prati permanenti in assenza di specie arboree ed arbustive |
|  8 Cantieri   |  27 Reti ferroviarie e spazi accessoti                        |
|  9 Cascine  |  28 Risaie  |
|  10 cave  |  29 Seminativi semplici                                       |
|  11 Cespuglieti in aree agricole abbandonate                |  30 Tessuto residenziale discontinuo                          |
|  12 Cimiteri  |  31 Tessuto residenziale rado e nucleiforme                   |
|  13 Colture floro-vivaistiche a pieno campo                 |  32 Tessuto residenziale sparso                               |
|  14 Colture floro-vivaistiche protette                      |  33 Vegetazione degli argini sopraelevati                     |
|  15 Colture orticole a pieno campo                          |  34 Vegetazione dei greti                                     |
|  16 Formazioni ripariali                                    |  35 Vegetazione delle aree umide interne e delle torbiere     |
|  17 Impianti di servizi pubblici e privati                  |  36 Vigneti   |
|  18 Impianti sportivi                                       |  37 Discariche  |
|  19 Impianti tecnologici                                    |  |


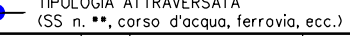




00	02-03-12	EMISSIONE	AGUZZI	CECCONI	FRASSINELLI
INDICE	DATA	R E V I S I O N I	ELABORATO	VERIFICATO	APPROVATO
					
			Dis. J01811-ENV-DW-100-0050		
			Comm. NR/11030		

**SIMBOLOGIA CARTOGRAFICA**

- |   |   |  |   |
|---|---|--|---|
|  | Metanodotto in progetto                           |  | Altre condotte di terzi                                   |
|  | Metanodotti in esercizio                          |  | Altri metanodotti in progetto                             |
|  | Metanodotti da porre fuori esercizio e recuperare |  | Gallerie, Tunnel, Mini-Microtunnel, Raise Boring e T.O.C. |
|  | Aree impianti stacco-terminale in progetto        |  | Impianti di linea in progetto                             |
|  | Aree impianti stacco-terminale esistenti          |  | Impianti di linea su rete in esercizio                    |
|  | Piazzola di stoccaggio tubazioni                  |  | Impianti di linea da porre fuori esercizio e recuperare   |
|  | Strada di accesso all'impianto                    |  | Depositi temporanei                                       |
|  | Adeguamento strade esistenti                      |  | Strade di accesso provvisorio                             |
|  | Limite sovrapposizione fogli                      |  |   |

**SIMBOLOGIA MECCANICA**

-  Punto di intercettazione di linea (P.I.L.)
-  Punto di intercettazione di derivazione importante (P.I.D.I.)
-  Punto di intercettazione di derivazione semplice con stacco da P.I.L. (P.I.D.S.)
-  Punto di intercettazione e derivazione semplice con stacco da Linea (P.I.D.S.)
-  Punto di intercettazione con discaggio di allacciamento (P.I.D.A.)
-  Punto predisposto per il discaggio di allacciamento (P.P.D.A.)
-  Punto di sezionamento elettrico terminale (P.S.E.T.)
-  Stazione predisposta per lancio e ricevimento PIG
-  Impianto di riduzione/egolazione della pressione

Progressiva chilometrica	N.	
Comuni		
Province		
Impianti		
Attraversamenti		
Strade – Piste		
Depositi provvisori – Piazzole		
Fascia di lavoro		
Opere civili		

Il presente disegno è di proprietà aziendale - La Società tutela i propri diritti a termine di legge.