

Il presente disegno e' di proprieta' aziendale - La Societa' tutelera' i propri diritti a termine di legge.



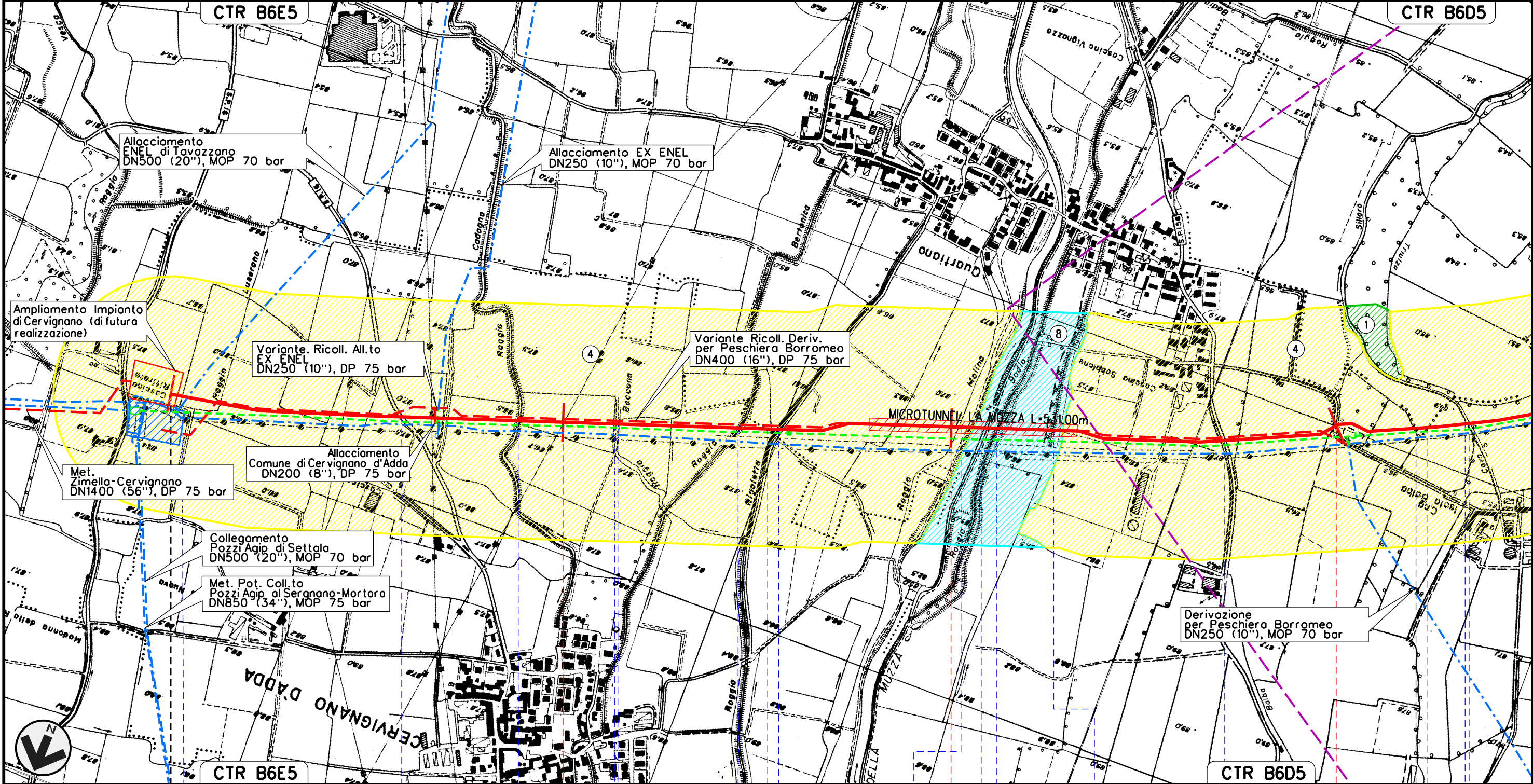
COROGRAFIA Scala 1:250.000

00	02-03-12	EMISSIONE	AGUZZI	CECCONI	FRASSINELLI
INDICE	DATA	REVISIONI	ELABORATO	VERIFICATO	APPROVATO
Metanodotto: CERVIGNANO - MORTARA DN 1400 (56"), DP 75 bar			Dis. J01811-ENV-DW-100-0051 Fg. 1 di 20 Comm. NR/11030		
PAESAGGIO			Sostituisce il ..... Sostituito dal .....		

Met. CERVIGNANO – MORTARA  
DN 1400 (56"), DP 75 bar

00	02-03-12	EMISSIONE	AGUZZI	CECONI	FRASSINELLI	Foglio 2
INDICE	DATA	REVISIONI	ELABORATO	VERIFICATO	APPROVATO	di 20
			Dis. J01811-ENV-DW-100-0051			Scala 1:10000
			Comm. NR/11030			

PAESAGGIO



Il presente disegno e' di proprieta' aziendale - La Societa' tutelera' i propri diritti a termine di legge.

0+000	1	2	3
CERVIGNANO D'ADDA	LODI	MULAZZANO	TAVAZZANO - MULAZZANO
IMPIANTO DI CERVIGNANO km 0+000			
Roggia Besano Luserano	SP n.16 - Roggia Codogna	Roggia Boccona - Roggia Dossa - Roggia Bertonica	Roggia Rigoletta - Roggia Molina - Can. della Muzza - Cavo Tris - Roggia Fratta - SP n.156 - Roggia Triulzo - Cavo Sillaro

Met. CERVIGNANO – MORTARA  
DN 1400 (56"), DP 75 bar

PAESAGGIO

00	02-03-12	EMISSIONE
INDICE	DATA	REVISIONI

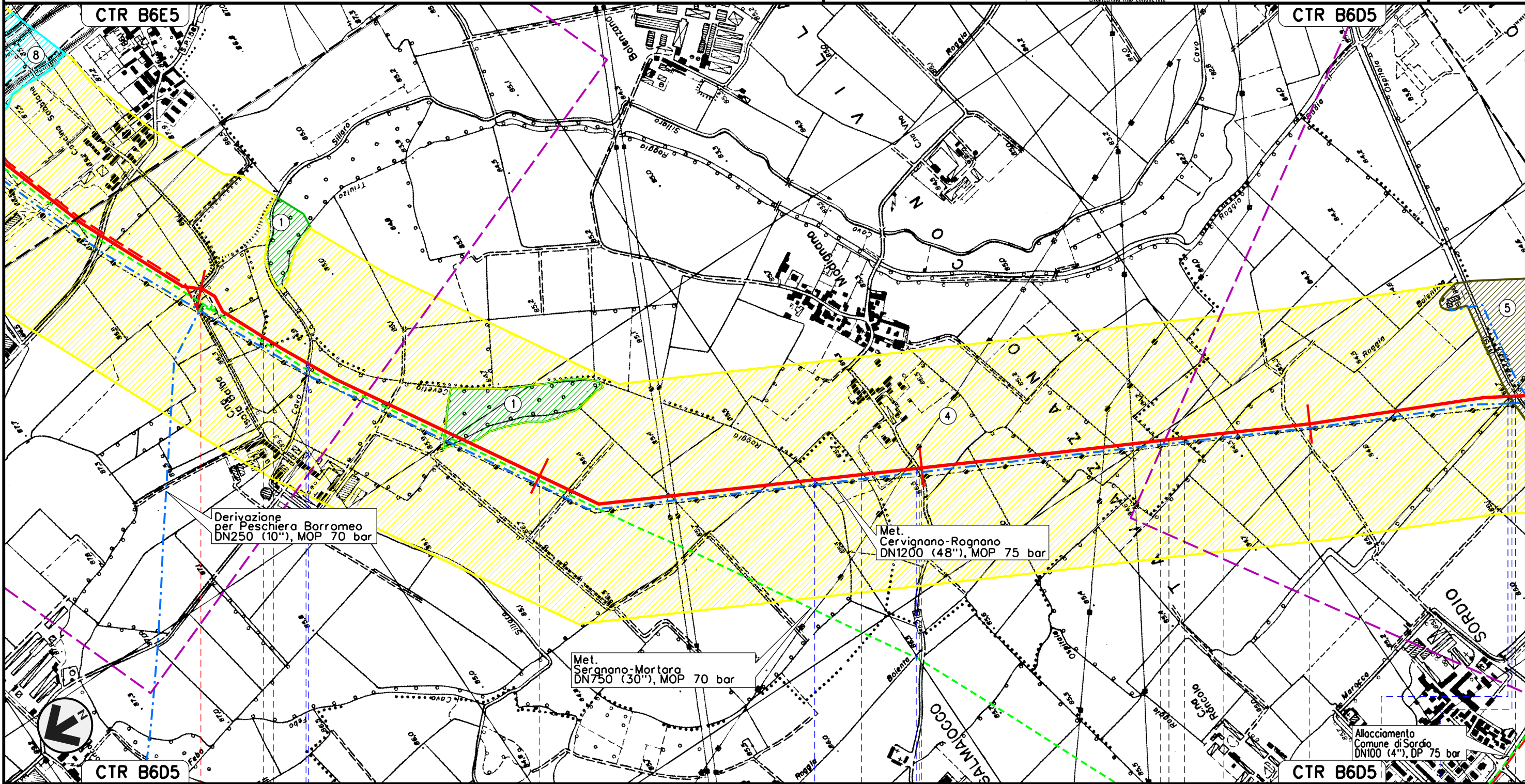
AGUZZI	CECONI	FRASSINELLI
ELABORATO	VERIFICATO	APPROVATO

Foglio  
**3**  
di 20  
Scala  
1:10000



Dis. J01811-ENV-DW-100-0051  
Comm. NR/11030

Il presente disegno e' di proprieta' aziendale - La Societa' tutelera' i propri diritti a termine di legge.



CTR B6D5

CTR B6D5

MULAZZANO

TAVAZZANO CON VILLAVESCO

MULAZZANO

LODI

TAVAZZANO CON VILLAVESCO

SORDIO

TAVAZZANO CON VILLAVESCO

Roggia Triulzo Cavo Sillaro

Roggia Cavetto del Sillaro

Roggia Camola SP n.218

Roggia Boienta

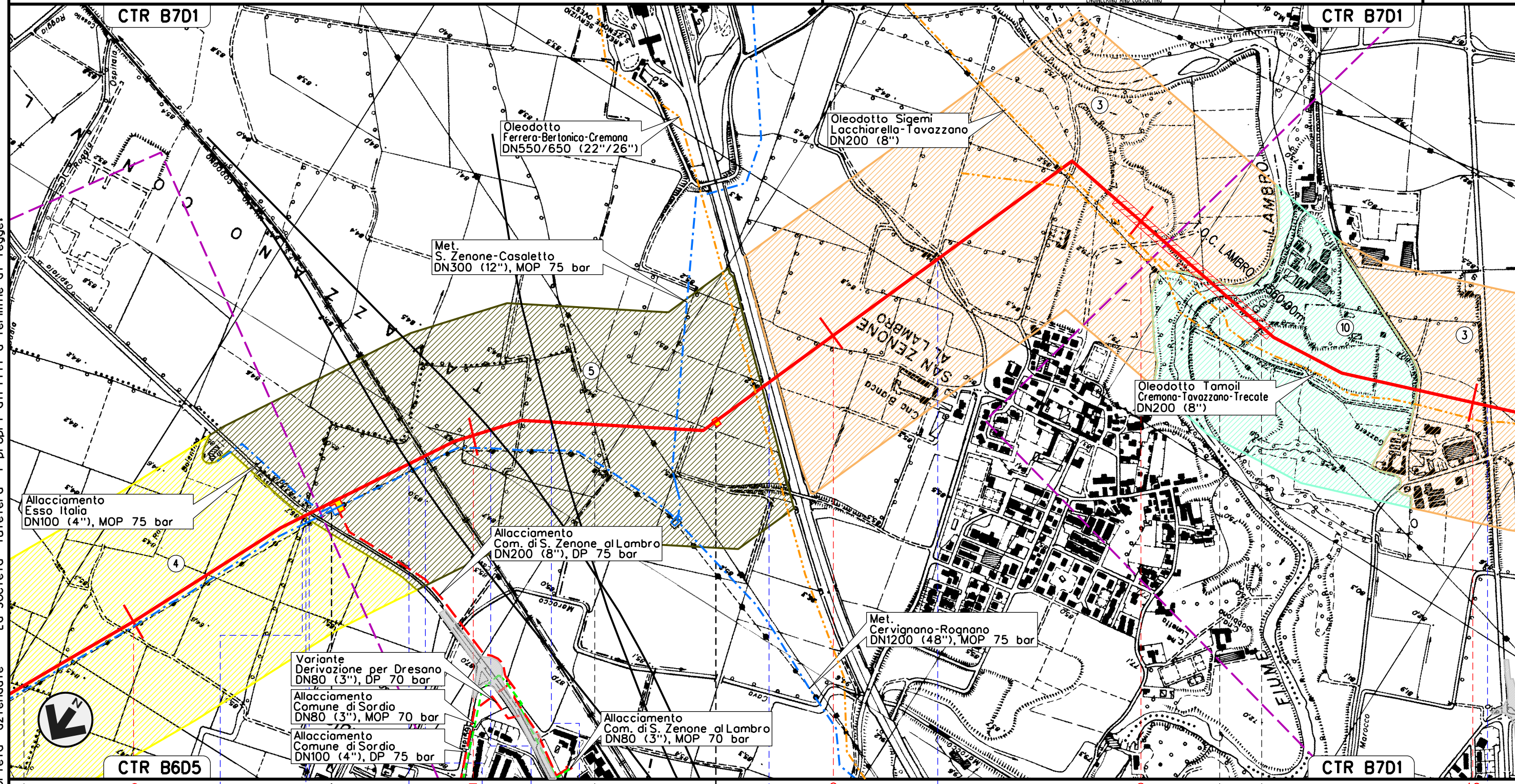
Roggia Ospedalina Roggia Bolluta S.S. n.9

Met. CERVIGNANO – MORTARA  
DN 1400 (56"), DP 75 bar

PAESAGGIO

00	02-03-12	EMISSIONE	AGUZZI	CECCONI	FRASSINELLI
INDICE	DATA	REVISIONI	ELABORATO	VERIFICATO	APPROVATO
Dis. J01811-ENV-DW-100-0051			Comm. NR/11030		

Foglio  
4  
di 20  
Scala  
1:10000

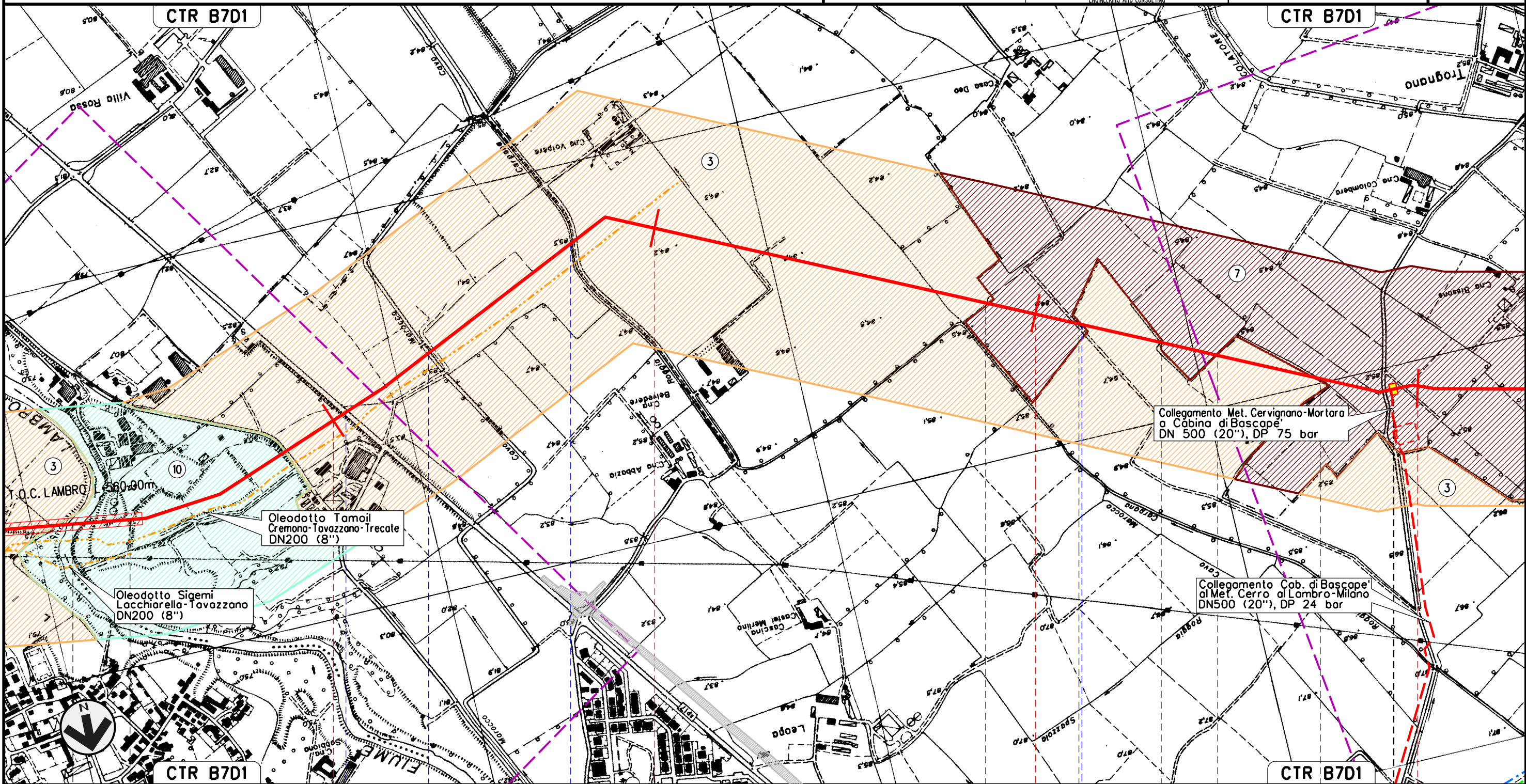


Il presente disegno e' di proprieta' aziendale - La Societa' tutelera' i propri diritti a termine di legge.

6	7	8	9	10
TAVAZZANO CON VILLAVESCO	SORDIO	SAN ZENONE AL LAMBRO	CASALETTO LODIGIANO	CERRO AL LAMBRO
LODI	LODI	MILANO	LODI	MILANO
P.I.L. N. 1 km 6-600		P.I.L. N. 2 km 7-645		
Roggia Ospedalina	Roggia Balluta	S.S. n.9	F.S. MI-BO	F.S.
		F.S. TAV Milano-Bologna	A1	S.P. n. 204
			Fiume Lambro	S.P. n.17

00	02-03-12	EMISSIONE	AGUZZI	CECCONI	FRASSINELLI
INDICE	DATA	REVISIONI	ELABORATO	VERIFICATO	APPROVATO
Dis. J01811-ENV-DW-100-0051			Comm. NR/11030		

PAESAGGIO



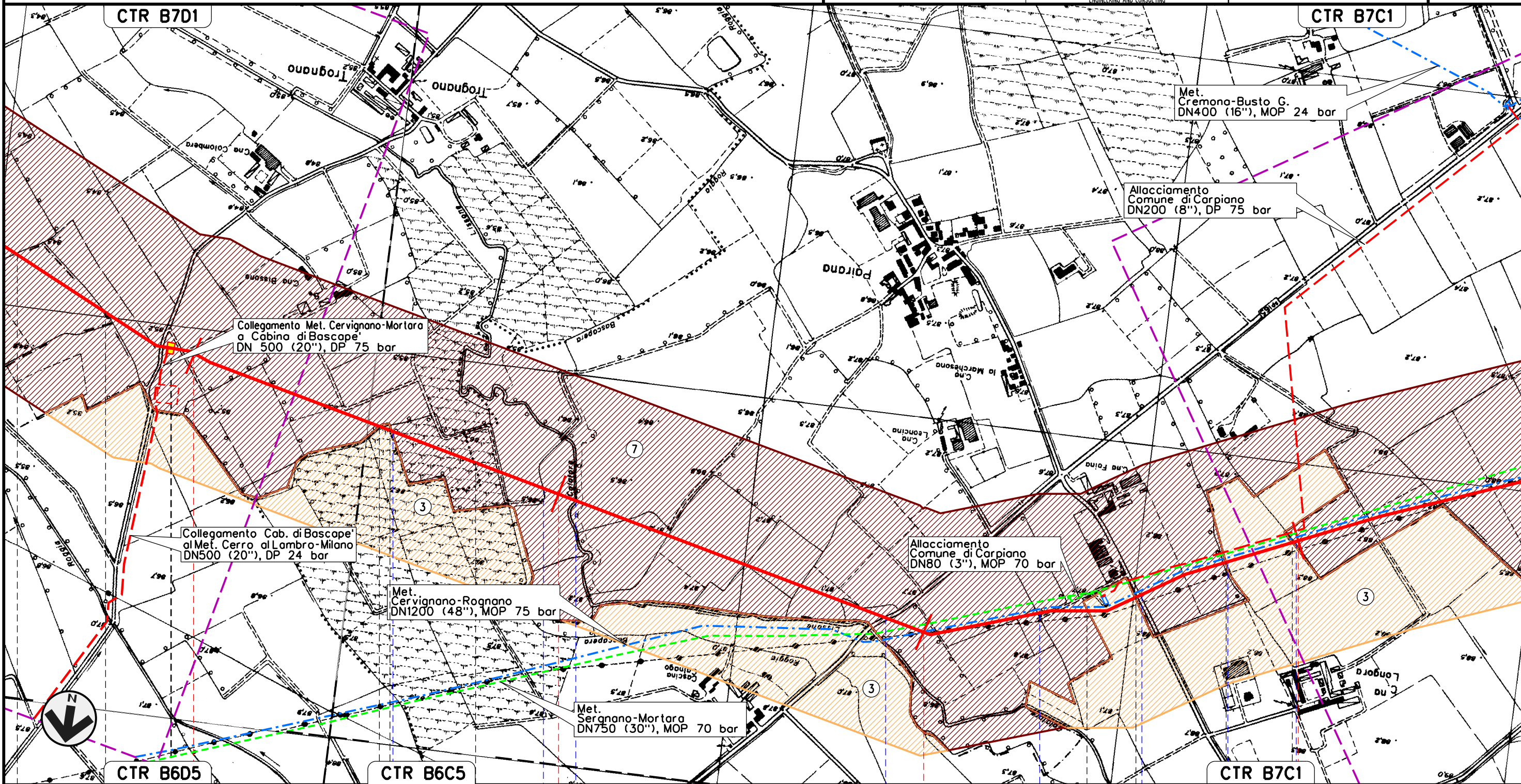
S. ZENONE AL LAMBRO		10	11	12	13
MILANO	LODI	CASALETTO LODIGIANO	CERRO AL LAMBRO MILANO	BASCAPE' PAVIA	CERRO AL LAMBRO MILANO
				BASCAPE' PAVIA	BASCAPE' PAVIA

S.P. n.17    Cavo Marocco    Roggia Carpana    Roggia

P.I.D.I. N. 3 km 12-945

Il presente disegno e' di proprieta' aziendale - La Societa' tutelera' i propri diritti a termine di legge.

PAESAGGIO



Il presente disegno e' di proprieta' aziendale - La Societa' tutelera' i propri diritti a termine di legge.

BASCAPÉ'		13	CARPIANO		14	15	16	CARPIANO		16	LANDRIANO	
CERRO AL LAMBRO	BASCAPÉ'		BASCAPÉ'					CARPIANO	LANDRIANO	CARPIANO		LANDRIANO
MILANO	PAVIA				PAVIA			MILANO	PAVIA	MILANO		PAVIA
PAVIA			MILANO					Roggia Coira		Cavo Comelli		Roggia Brivio
			Roggia	Roggia Bescapera	Cavo Lissone			S.P. n.165 Cavo Lisoncello				

Met. CERVIGNANO – MORTARA  
DN 1400 (56"), DP 75 bar

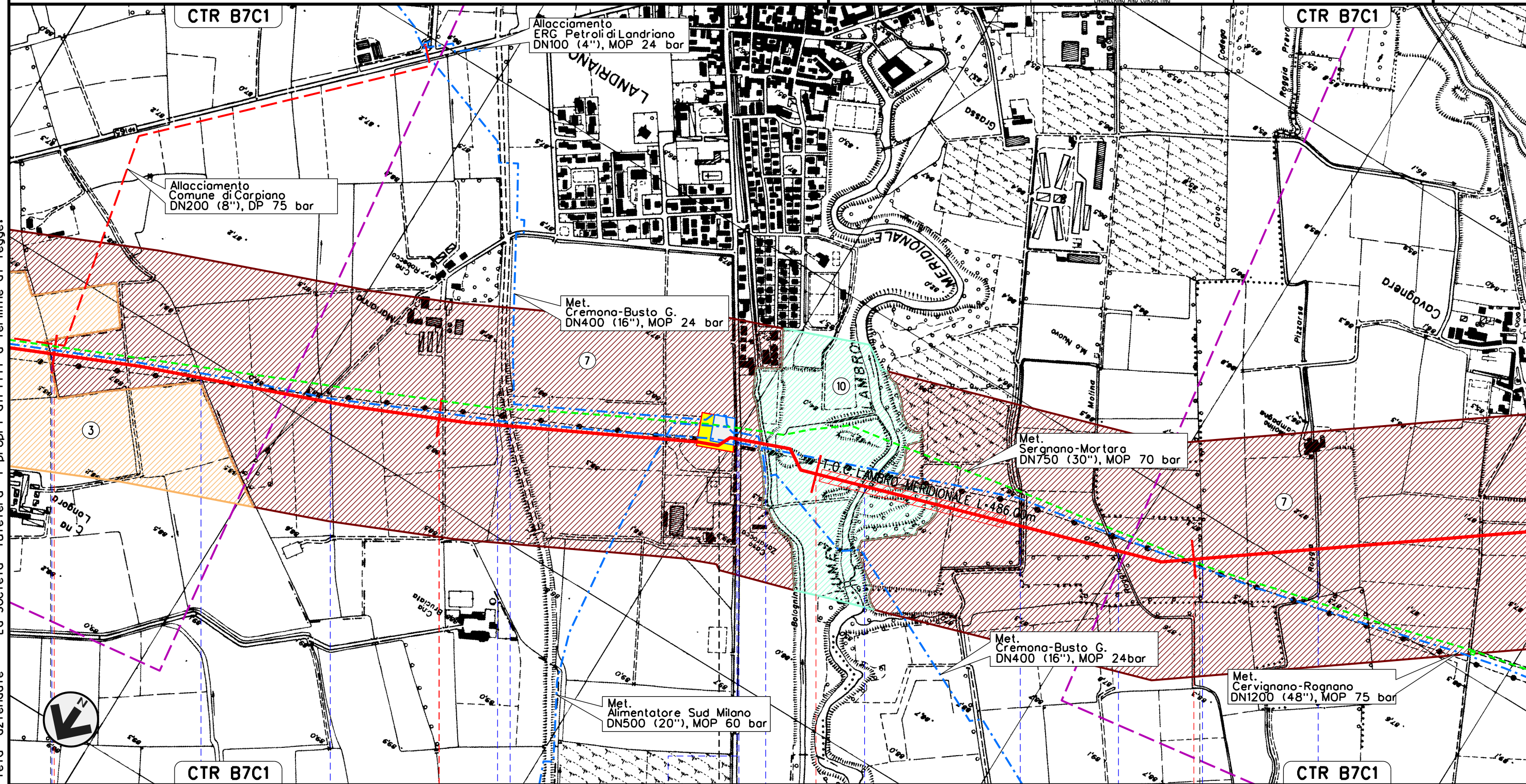
00	02-03-12	EMISSIONE	AGUZZI	CECCONI	FRASSINELLI
INDICE	DATA	REVISIONI	ELABORATO	VERIFICATO	APPROVATO

Foglio  
7  
di 20  
Scala  
1:10000

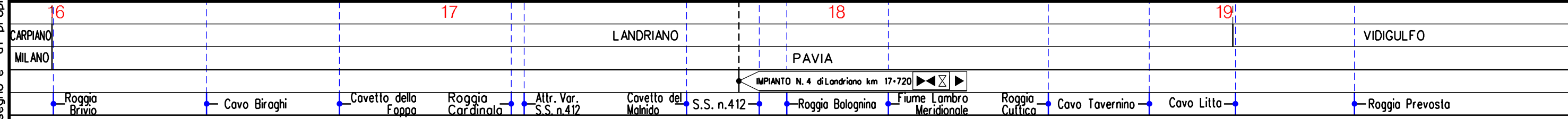


Dis. J01811-ENV-DW-100-0051  
Comm. NR/11030

PAESAGGIO



Il presente disegno e' di proprieta' aziendale - La Societa' tutelera' i propri diritti a termine di legge.



Met. CERVIGNANO – MORTARA  
DN 1400 (56"), DP 75 bar

00 02-03-12 EMISSIONE  
INDICE

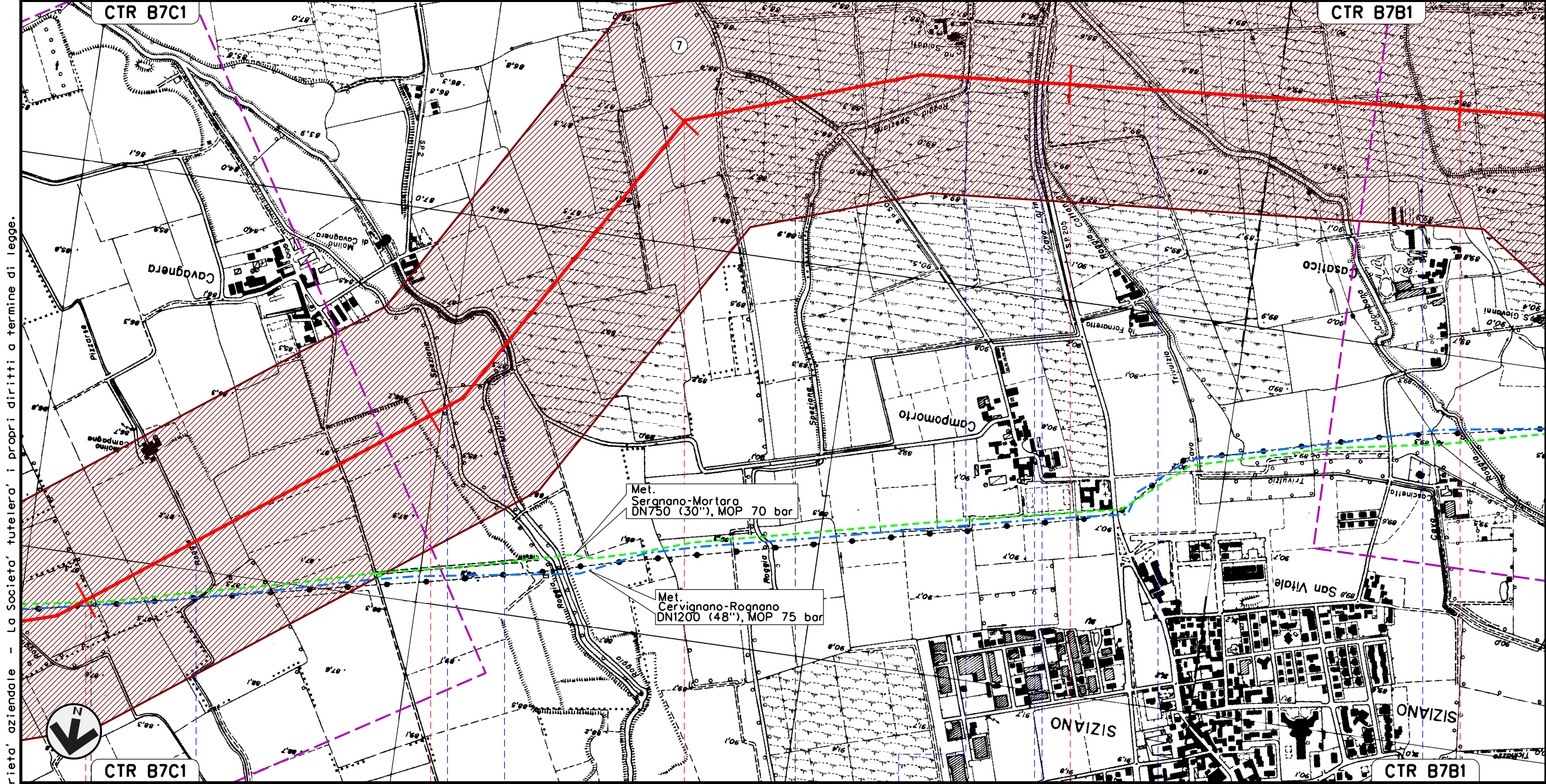
AGUZZI CECONI FRASSINELLI  
ELABORATO VERIFICATO APPROVATO

Foglio  
8  
di 20  
Scala  
1:10000

PAESAGGIO



Dis. J01811-ENV-DW-100-0051  
Comm. NR/11030



Il presente disegno e' di proprieta' aziendale - La Societa' tutelera' i propri diritti a termine di legge.

19	20	21	22	23
LANDRIANO	VIDIGULFO	PAVIA	SIZIANO	
Roggia Prevosta	Roggia Ticinello	Roggia Molina	S.P. n.50	Roggia Speziana
			Cavo Lorini	S.P. n.205
				Roggia Colombana
				Roggia Tenchio

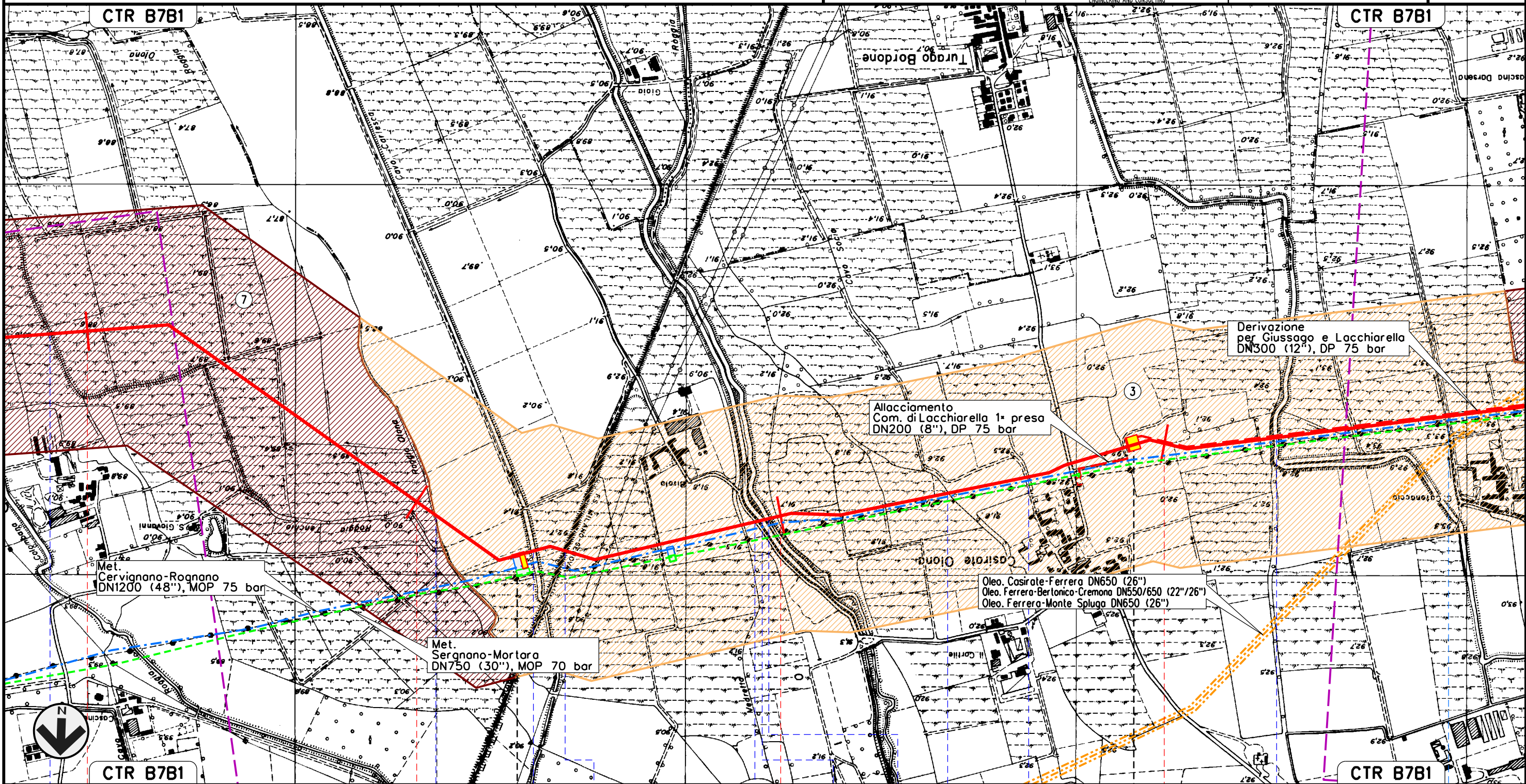


Met. CERVIGNANO – MORTARA  
DN 1400 (56"), DP 75 bar

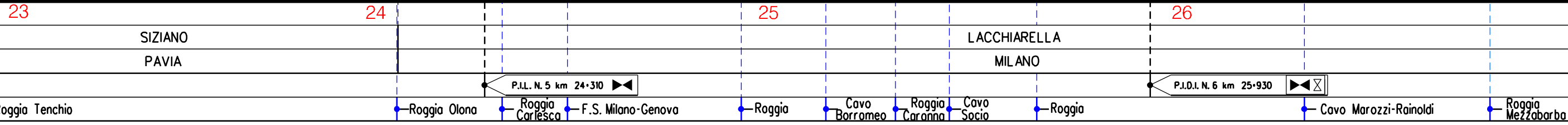
00	02-03-12	EMISSIONE	AGUZZI	CECCONI	FRASSINELLI
INDICE	DATA	REVISIONI	ELABORATO	VERIFICATO	APPROVATO
			Dis. J01811-ENV-DW-100-0051		
			Comm. NR/11030	Scala 1:10000	

Foglio  
9  
di 20

PAESAGGIO



Il presente disegno e' di proprieta' aziendale - La Societa' tutelera' i propri diritti a termine di legge.

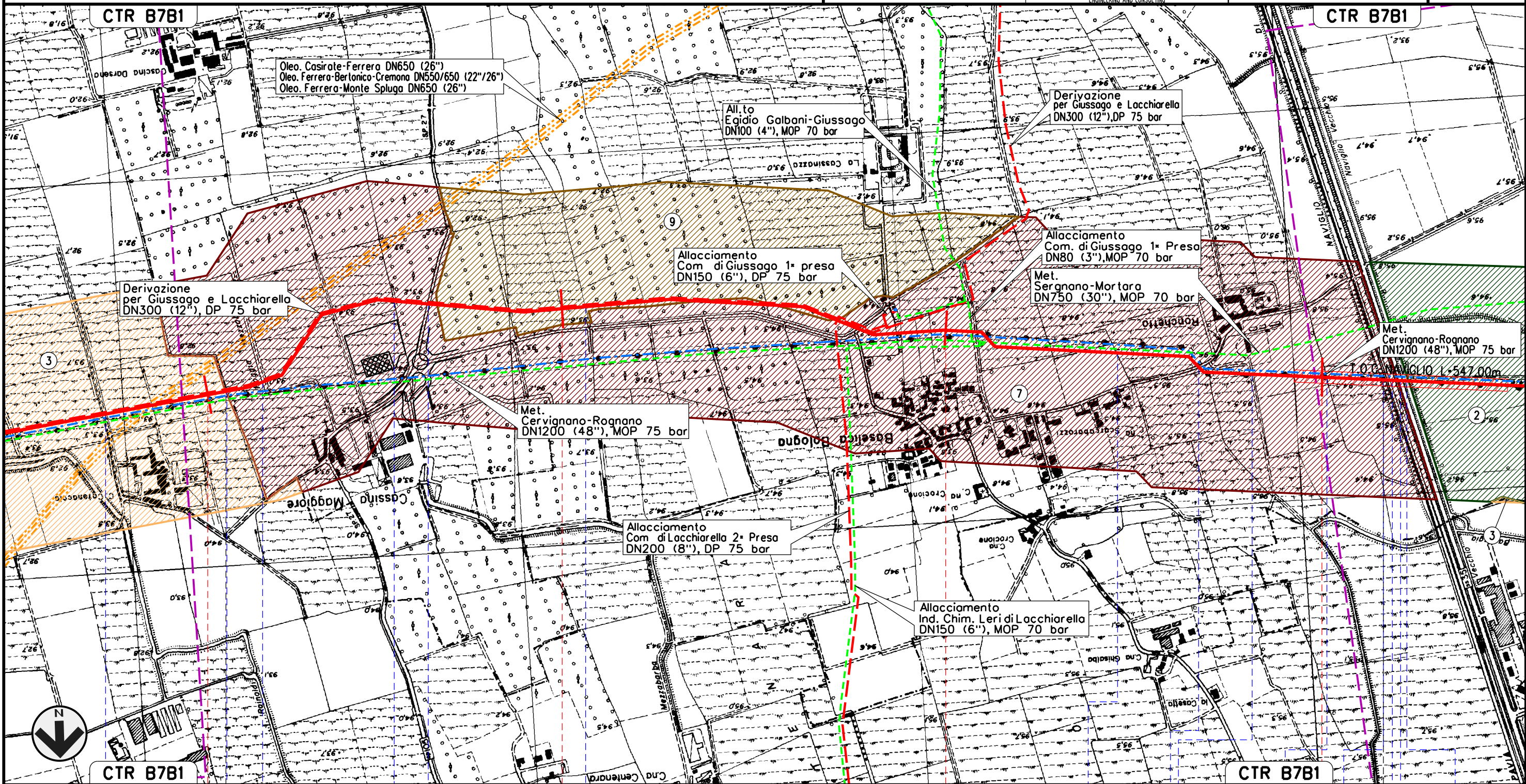


Met. CERVIGNANO – MORTARA  
DN 1400 (56"), DP 75 bar

00	02-03-12	EMISSIONE	AGUZZI	CECCONI	FRASSINELLI
INDICE	DATA	REVISIONI	ELABORATO	VERIFICATO	APPROVATO
			Dis. J01811-ENV-DW-100-0051		
			Comm. NR/11030		

Foglio  
**10**  
di 20  
Scala  
1:10000

PAESAGGIO



Il presente disegno e' di proprieta' aziendale - La Societa' tutelera' i propri diritti a termine di legge.



CTR B7B1	27	28	29	30	CTR B7B1
LACCHIARELLA			GIUSSAGO		ROGNANO
MILANO			PAVIA		

Roggia Mezzabarba Cavo Mezzabarba Roggia di Pilo di Cascina Maggiore Roggia S.P. n.27 Roggia Roggia Mezzabarba Roggia Mezzabarba Roggia Mezzabarba Fosso Roggia Borreggia Naviglio di Pavia S.S. n.35 Navigliaccio

Met. CERVIGNANO – MORTARA  
DN 1400 (56"), DP 75 bar

00 02-03-12 EMISSIONE  
INDICE DATA REVISIONI

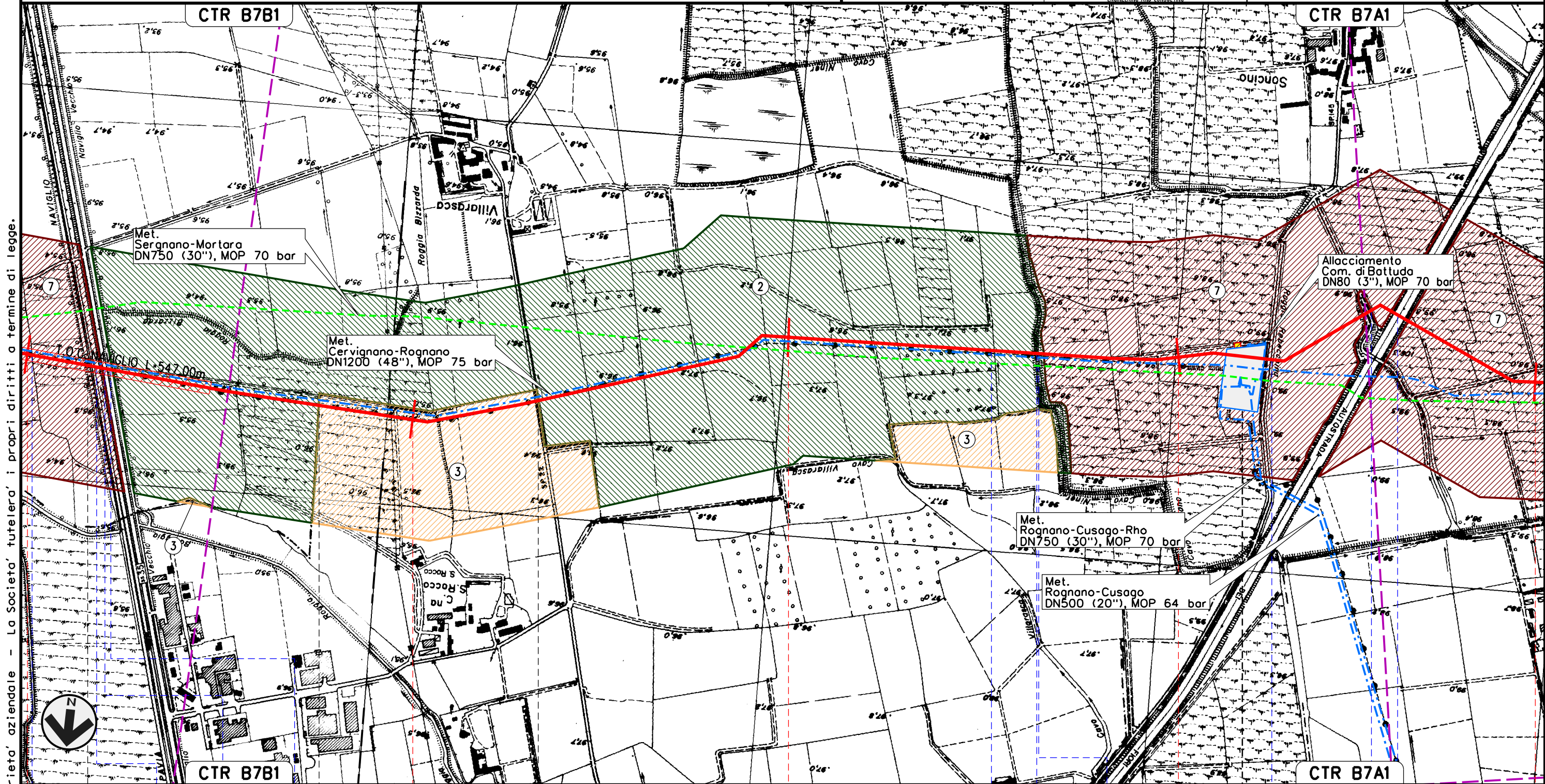
AGUZZI CECONI FRASSINELLI  
ELABORATO VERIFICATO APPROVATO

Foglio  
11  
di 20  
Scala  
1:10000

PAESAGGIO



Dis. J01811-ENV-DW-100-0051  
Comm. NR/11030



Il presente disegno e' di proprieta' aziendale - La Societa' tutelera' i propri diritti a termine di legge.

30 31 32 33 34

GIUSSAGO ROGNANO CASARILE ROGNANO  
PAVIA MILANO PAVIA

Fosso Roggio Bareggia Naviglio di Pavia S.S. n.35 Navigliaccio S.P. n.22 Roggio Cavo Kewenkuller Cavo Carimati Riggio Cavetto Rebecchina Soncino A 7

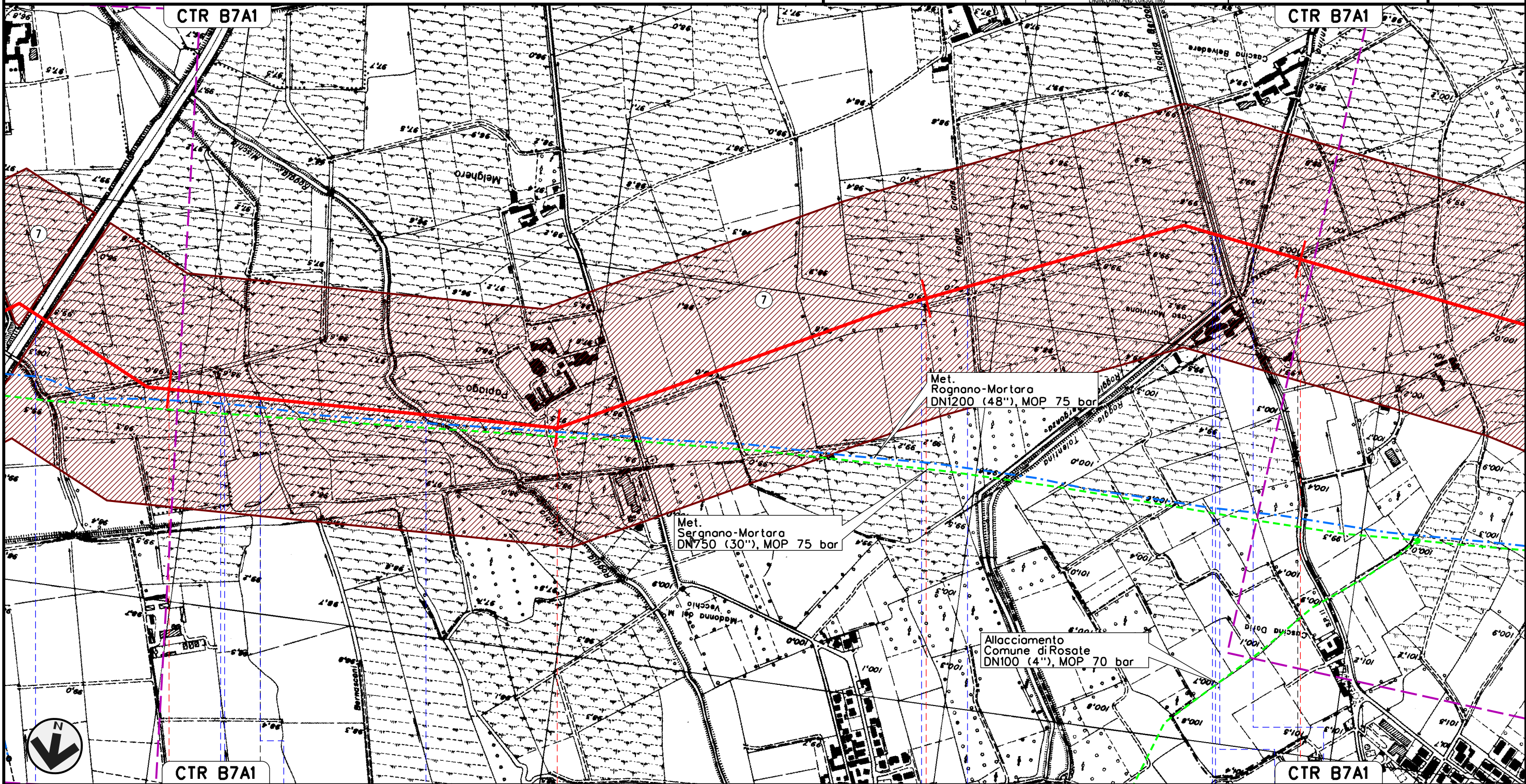
PIANTO N. 7 di Rognano km 33+165

Met. CERVIGNANO – MORTARA  
DN 1400 (56"), DP 75 bar

00	02-03-12	EMISSIONE	AGUZZI	CECONI	FRASSINELLI
INDICE	DATA	REVISIONI	ELABORATO	VERIFICATO	APPROVATO
			Dis. J01811-ENV-DW-100-0051		
			Comm. NR/11030		

Foglio  
12  
di 20  
Scala  
1:10000

PAESAGGIO



Il presente disegno e' di proprieta' aziendale - La Societa' tutelera' i propri diritti a termine di legge.



34	35	36	37
ROGNANO	PAVIA	TROVO	CASORATE PRIMO
A 7	Cavo Cerro	Cavo Beretto	Roggia Giovanzano
	Roggia Mischio	Roggia	Roggia Grande
		Roggia Bergonza	S.P. n.11
		Roggia Cino	Roggia Talentino

Met. CERVIGNANO – MORTARA  
DN 1400 (56"), DP 75 bar

00 02-03-12 EMISSIONE  
INDICE DATA REVISIONI

AGUZZI CECCONI FRASSINELLI  
ELABORATO VERIFICATO APPROVATO

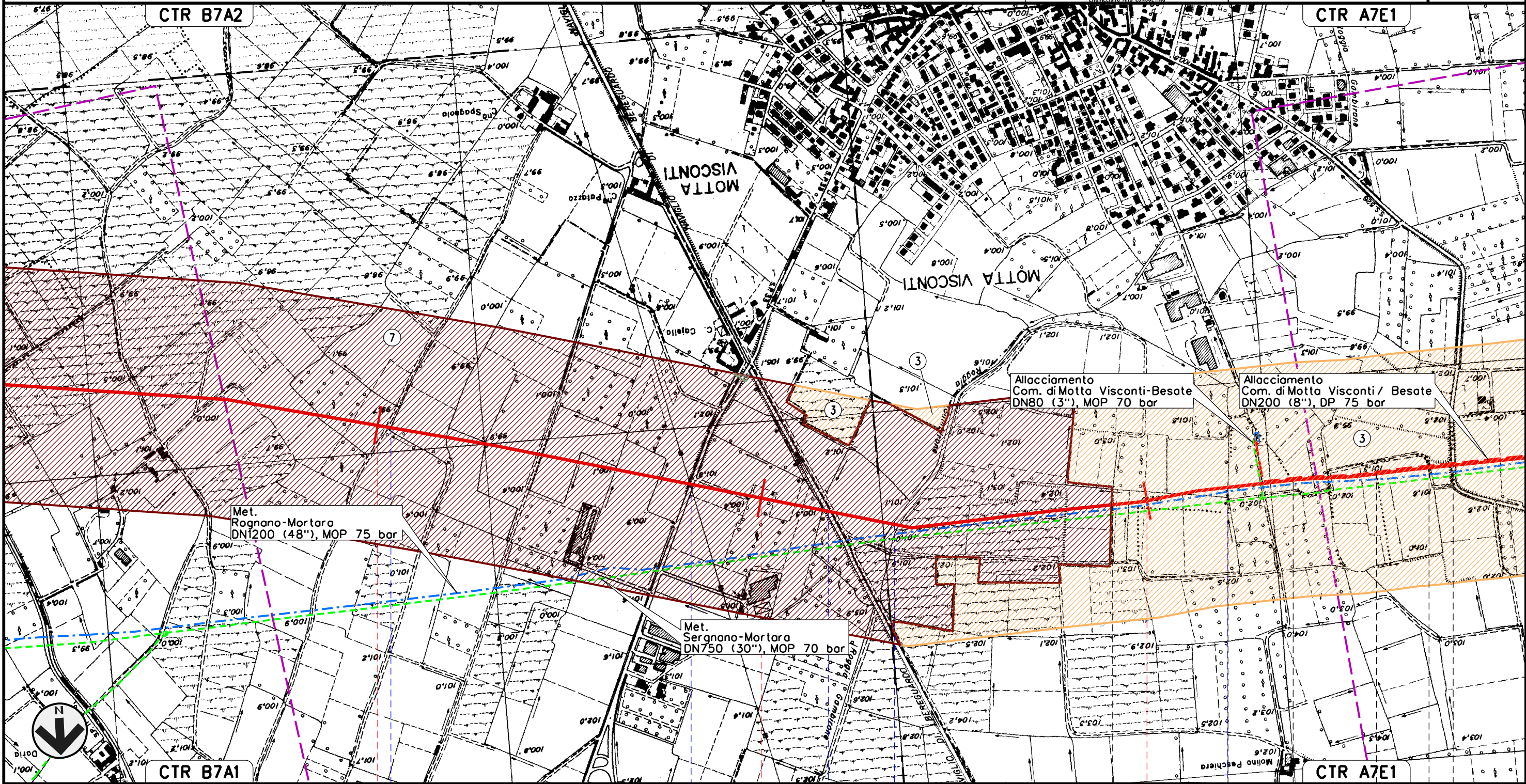
Foglio  
13  
di 20  
Scala  
1:10000

PAESAGGIO



Dis. J01811-ENV-DW-100-0051  
Comm. NR/11030

Il presente disegno e' di proprieta' aziendale - La Societa' tutelera' i propri diritti a termine di legge.



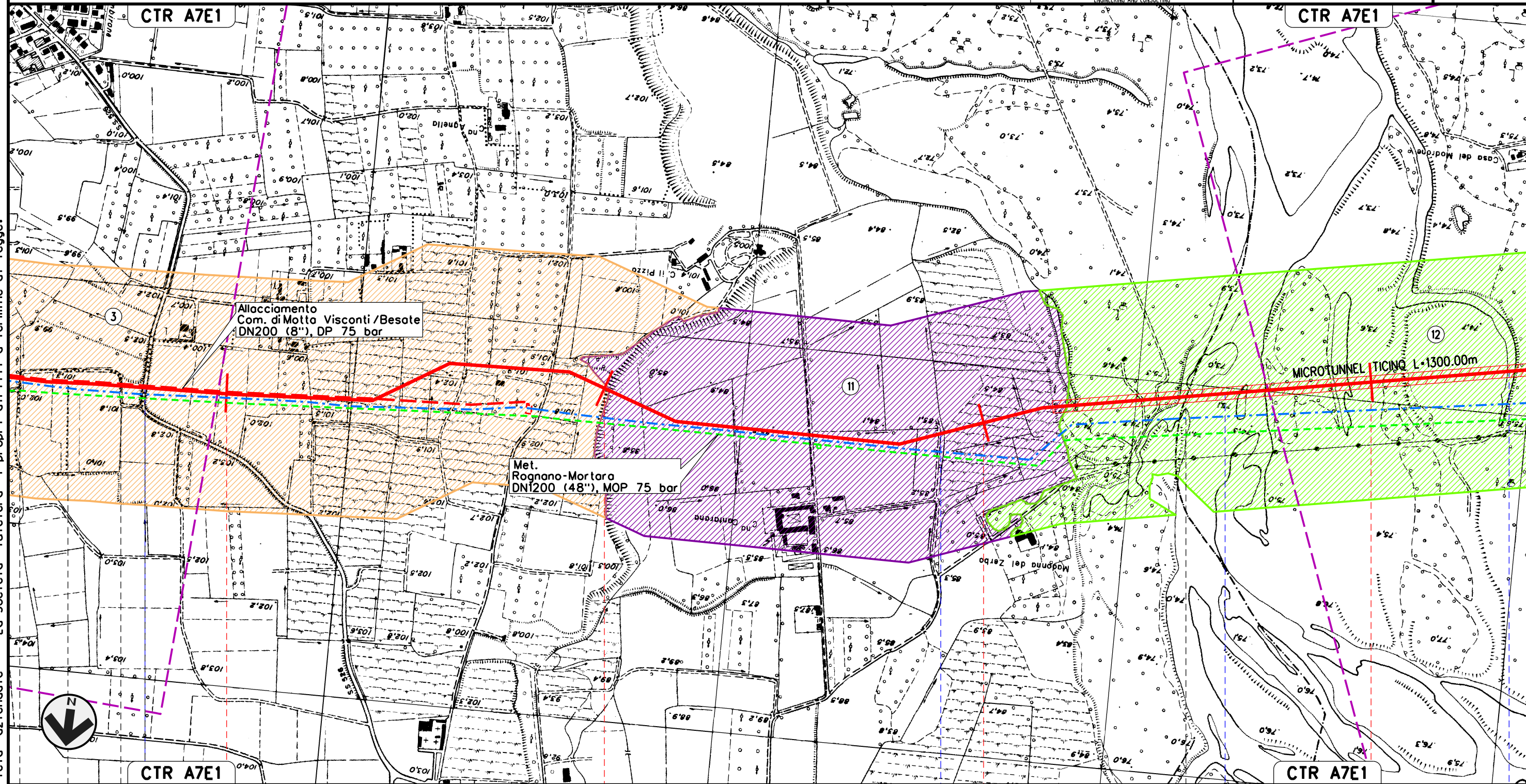
38	39	40			
CASORATE PRIMO PAVIA	MOTTA VISCONTI	BESATE	MOTTA VISCONTI	BESATE	BESATE
			MILANO	MOTTA VISCONTI	
Cavetto d'Adda	S.P. n. 33	Naviglio di Bereguardo	Cavo Gambirone	Roggia Maina	S.S. n.526

Met. CERVIGNANO – MORTARA  
DN 1400 (56"), DP 75 bar

PAESAGGIO

00	02-03-12	EMISSIONE	AGUZZI	CECONI	FRASSINELLI
INDICE	DATA	REVISIONI	ELABORATO	VERIFICATO	APPROVATO
			Dis. J01811-ENV-DW-100-0051		
			Comm. NR/11030		

Foglio  
14  
di 20  
Scala  
1:10000



Il presente disegno e' di proprieta' aziendale - La Societa' tutelera' i propri diritti a termine di legge.

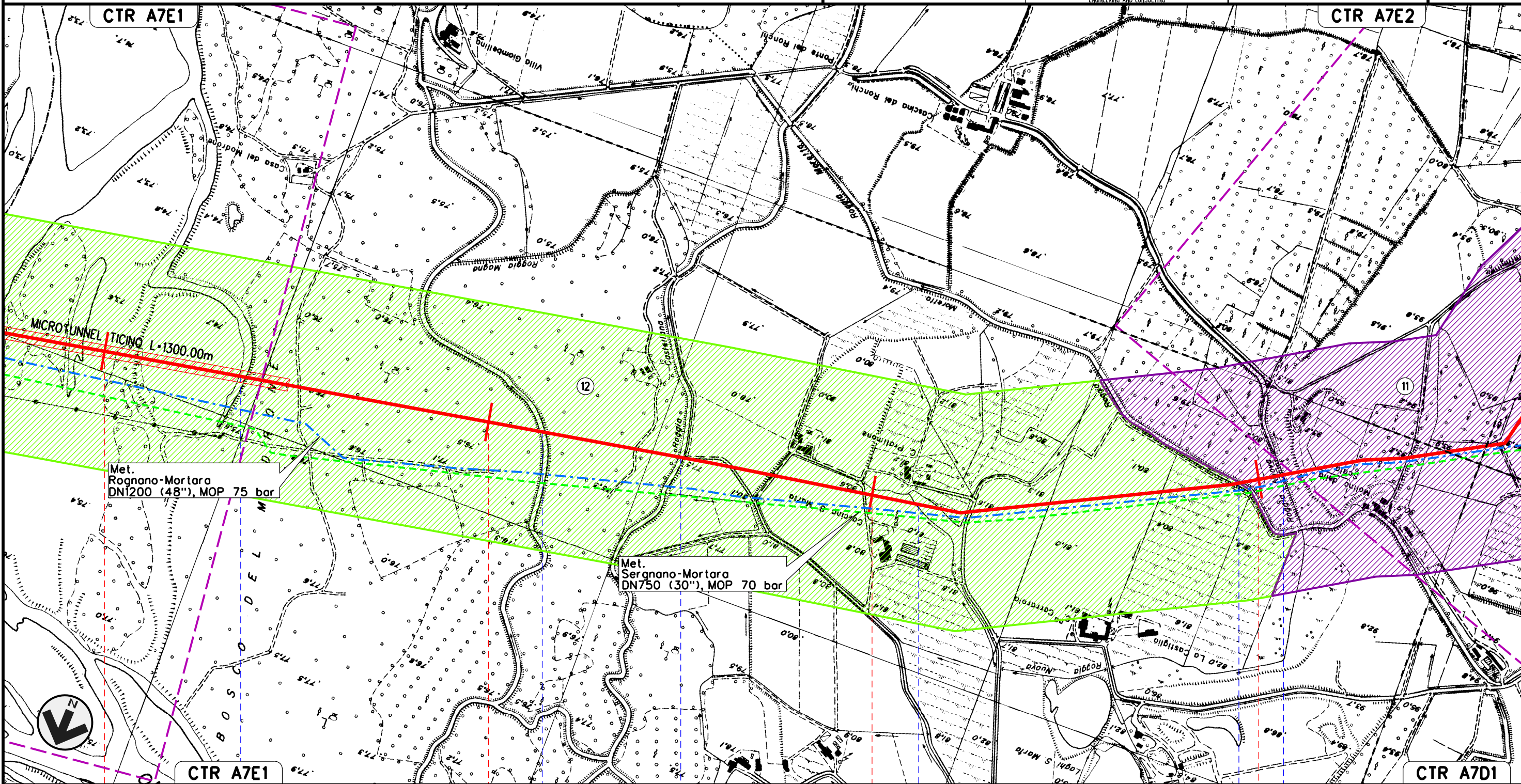
CTR A7E1	41	42	43	44
MOTTA VISCONTI	BESATE	MOTTA VISCONTI	BESATE	VIGEVANO
BESATE	BESATE	MILANO	BESATE	PAVIA
S.S. n.526		Roggio Riuzzolo	Fiume Ticino	Canale del Pubbirolo (o Pubbiarello)

Met. CERVIGNANO – MORTARA  
DN 1400 (56"), DP 75 bar

00	02-03-12	EMISSIONE	AGUZZI	CECCONI	FRASSINELLI
INDICE	DATA	REVISIONI	ELABORATO	VERIFICATO	APPROVATO
			Dis. J01811-ENV-DW-100-0051		
			Comm. NR/11030	Scala 1:10000	

Foglio  
15  
di 20  
Scala  
1:10000

PAESAGGIO



Il presente disegno e' di proprieta' aziendale - La Societa' tutelera' i propri diritti a termine di legge.

44 45 46 47

VIGEVANO  
PAVIA

Canale del Pubbirolo  
(o Pubbiorello)

Roggia Magna

Roggia Castellana

Cavo Pratimone

Roggia Moretta

Cavo dell'occhio

Met. CERVIGNANO – MORTARA  
DN 1400 (56"), DP 75 bar

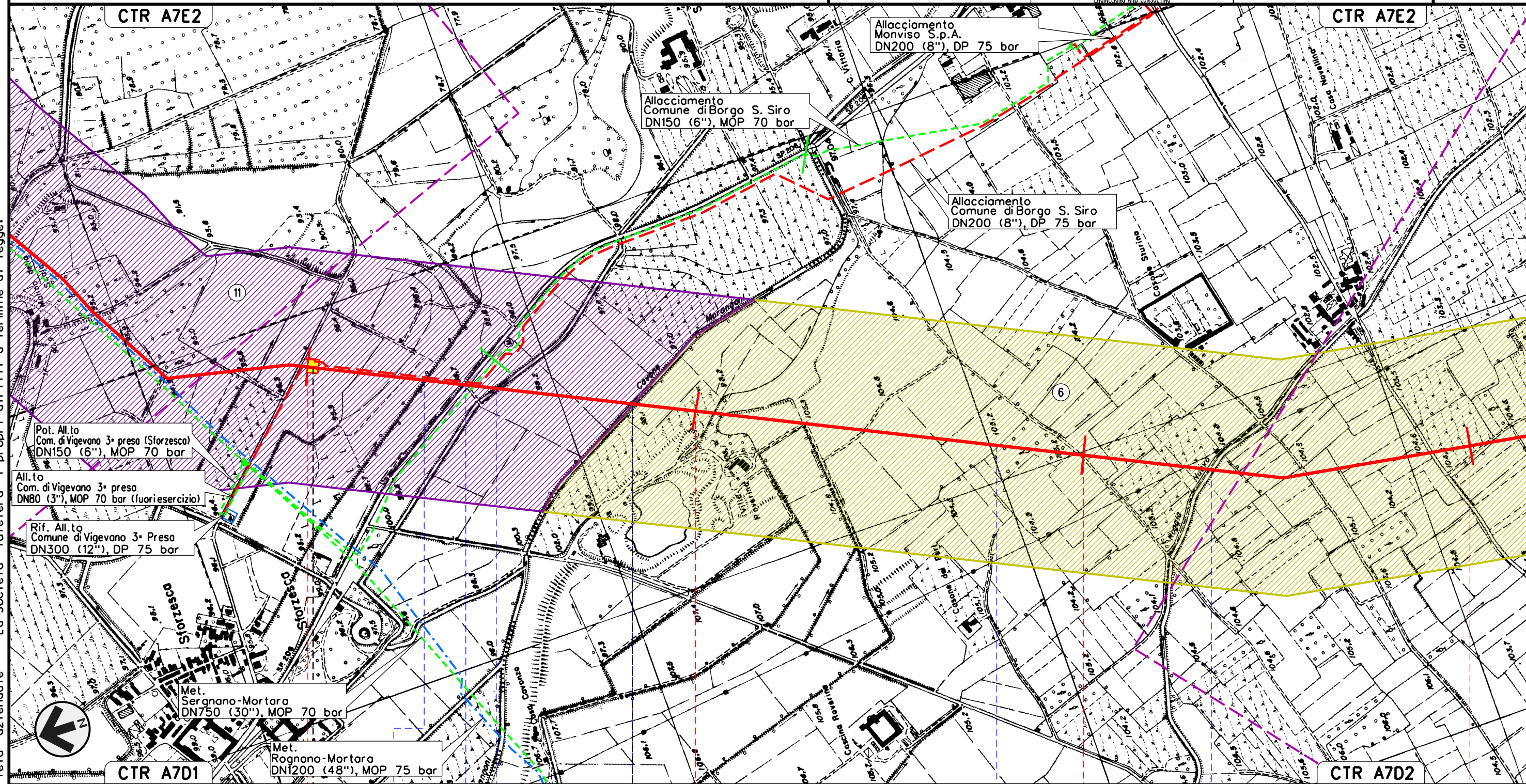
00	02-03-12	EMISSIONE	AGUZZI	CECONI	FRASSINELLI
INDICE	DATA	REVISIONI	ELABORATO	VERIFICATO	APPROVATO

Foglio  
**16**  
di 20  
Scala  
**1:10000**



Dis. J01811-ENV-DW-100-0051  
Comm. NR/11030

PAESAGGIO



Il presente disegno e' di proprieta' aziendale - La Societa' tutelera' i propri diritti a termine di legge.

48 VIGEVANO 49 50 51  
GAMBOLO' PAVIA



P.I.D.I. N. 8 km 48-015

Roggia Grugnina S.P. n.208 Cavo S. Vittore Cavo Marangone Roggia Roggia Nuova di Borgo S. Siro

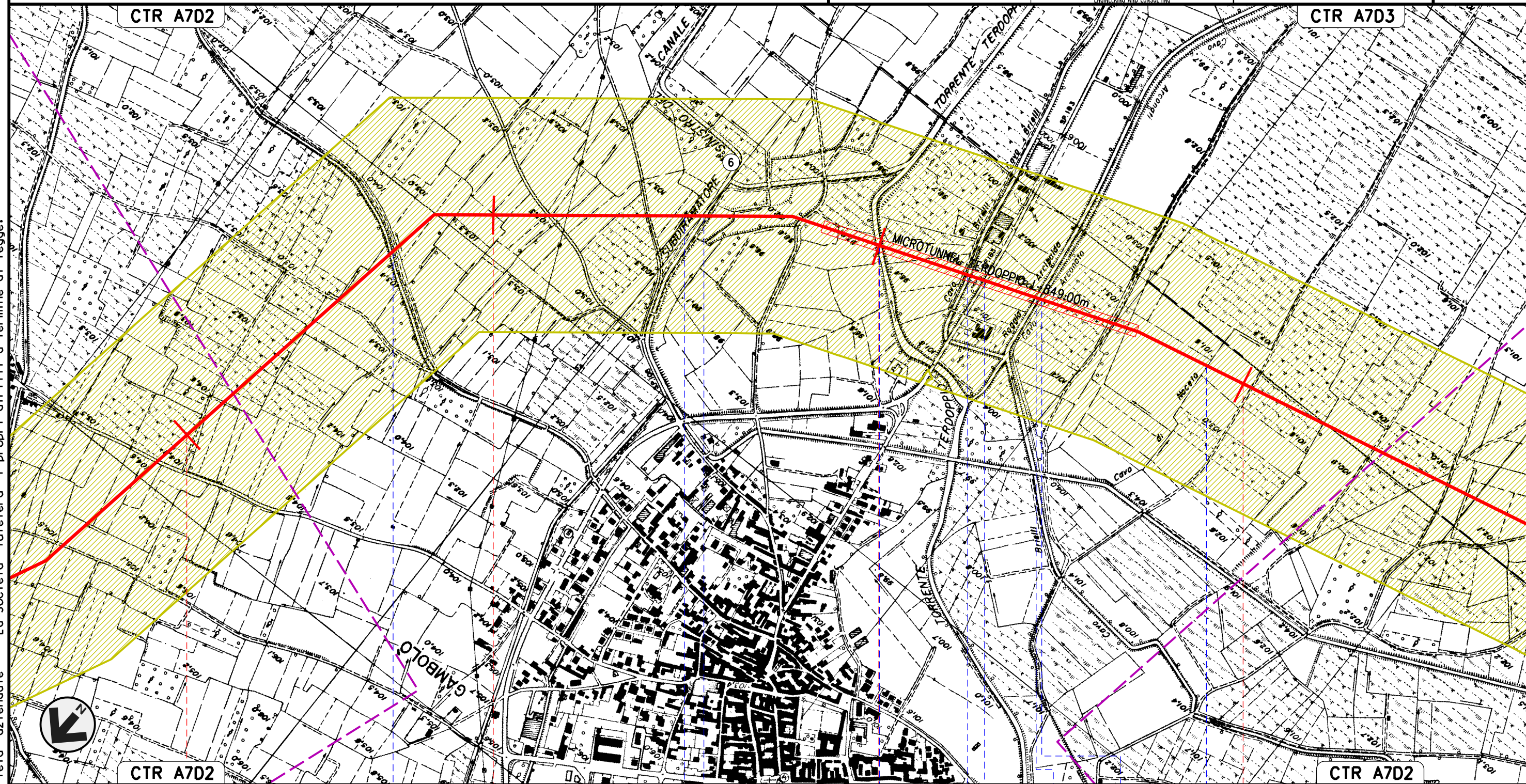


Met. CERVIGNANO – MORTARA  
DN 1400 (56"), DP 75 bar

PAESAGGIO

00	02-03-12	EMISSIONE	AGUZZI	CECCONI	FRASSINELLI
INDICE	DATA	REVISIONI	ELABORATO	VERIFICATO	APPROVATO
					
			Dis. J01811-ENV-DW-100-0051		Foglio 17 di 20
			Comm. NR/11030		Scala 1:10000

CTR A7D2 CTR A7D3



CTR A7D2 51 52 53 54 CTR A7D2

GAMBULO'  
PAVIA

Roggia Subdiramatore sin. del Can. Cavour Torrente Terdoppio Cavo Brielli S.P. n.183 Roggia Arcibaldo Cavo Arconato Cavo di Noceto

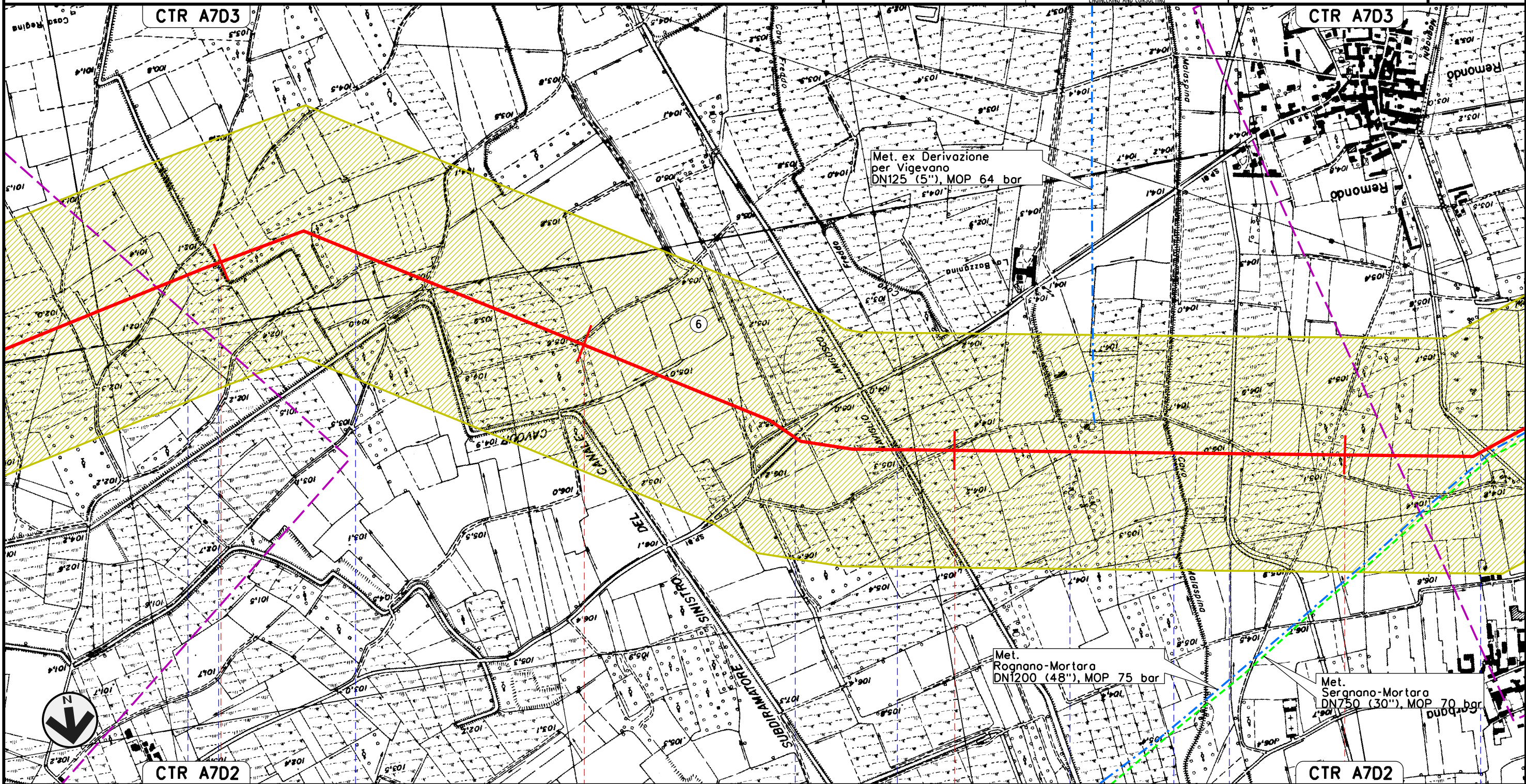
Il presente disegno e' di proprieta' aziendale - La Societa' tutelera' i propri diritti a termine di legge.

Met. CERVIGNANO – MORTARA  
DN 1400 (56"), DP 75 bar

00	02-03-12	EMISSIONE	AGUZZI	CECCONI	FRASSINELLI
INDICE	DATA	REVISIONI	ELABORATO	VERIFICATO	APPROVATO
Dis. J01811-ENV-DW-100-0051			Comm. NR/11030		

Foglio  
**18**  
di 20  
Scala  
**1:10000**

PAESAGGIO





Il presente disegno e' di proprieta' aziendale - La Societa' tutelera' i propri diritti a termine di legge.

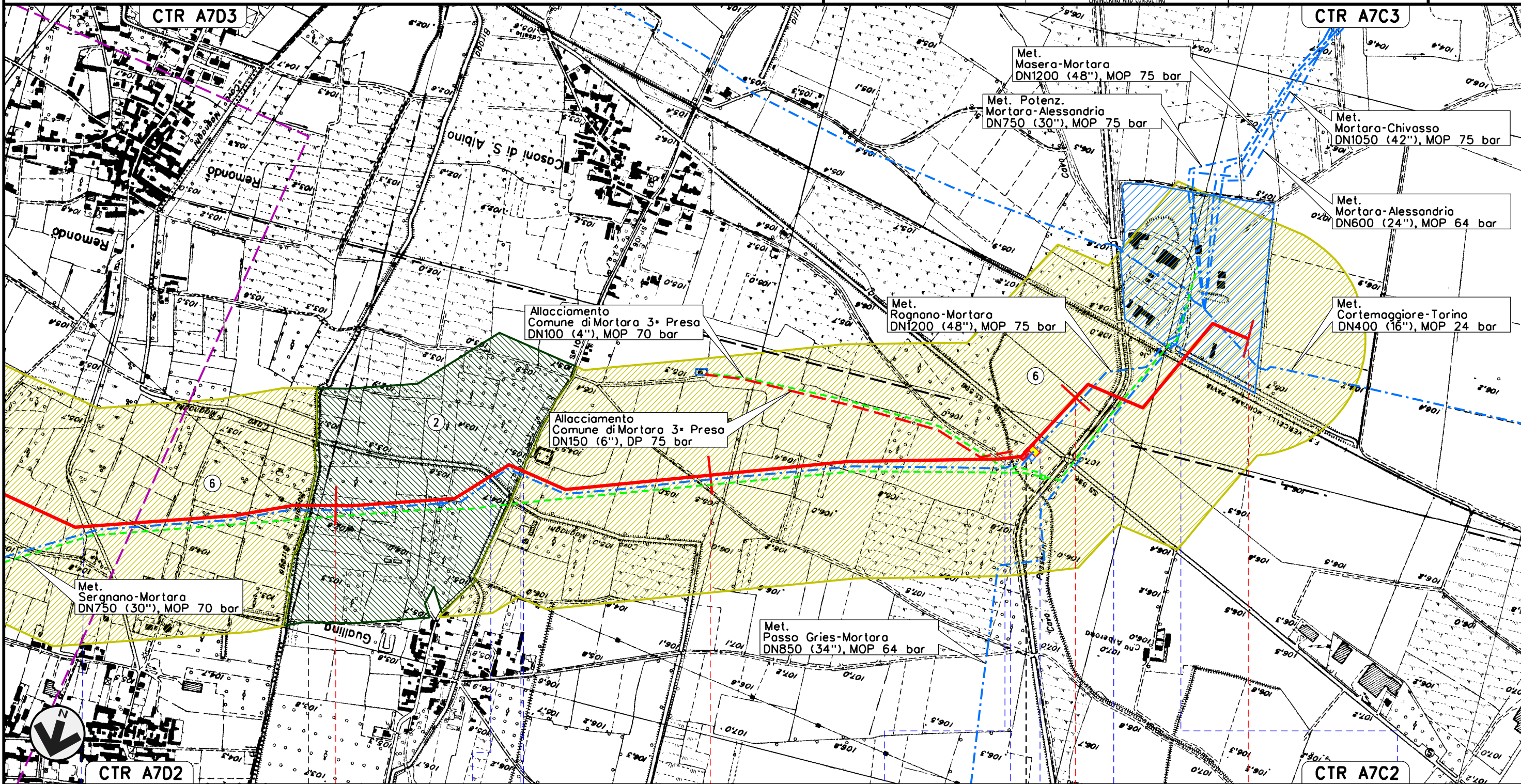
CTR A7D2	55	56	57	58	CTR A7D3
Roggia	Cavo Magnani	Roggia	S.P. n.81	Naviglio Langosco	Roggia
				Cavo Malaspina	Cavo dei Dossi
					Cavo Colla



Met. CERVIGNANO – MORTARA  
DN 1400 (56"), DP 75 bar

00	02-03-12	EMISSIONE	AGUZZI	CECONI	FRASSINELLI	Foglio 19
INDICE	DATA	REVISIONI	ELABORATO	VERIFICATO	APPROVATO	di 20
						Dis. J01811-ENV-DW-100-0051
			Comm. NR/11030			Scala 1:10000

PAESAGGIO
















Il presente disegno e' di proprieta' aziendale - La Societa' tutelera' i propri diritti a termine di legge.

GAMBOLO'		59	60	61	61+665
		PAVIA			MORTARA
Cavo Cotta	Roggia Birago	Cavo Demonialegio' Magnaghi	Roggia	S.P. n.106	Cavetto Cascina Nuova
		Cavo gia' Passerini ora di Cascina Nuova		S.S. n.596	Subdiram. destro del Canale Cavour
					F.S. Vercelli-Mortara-Pavia










PAESAGGIO

LEGENDA

SIMBOLOGIA CARTOGRAFICA

- |   |   |  |   |
|---|---|--|---|
|  | Metanodotto in progetto                           |  | Altre condotte di terzi                                   |
|  | Metanodotti in esercizio                          |  | Altri metanodotti in progetto                             |
|  | Metanodotti da porre fuori esercizio e recuperare |  | Gallerie, Tunnel, Mini-Microtunnel, Raise Boring e T.O.C. |
|  | Aree impianti stacco-terminale in progetto        |  | Impianti di linea in progetto                             |
|  | Aree impianti stacco-terminale esistenti          |  | Impianti di linea su rete in esercizio                    |
|  | Limite sovrapposizione fogli                      |  | Impianti di linea da porre fuori esercizio e recuperare   |
|   |   |  | T.E.E.M. in progetto                                      |




SIMBOLOGIA MECCANICA

-  Punto di intercettazione di linea (P.I.L.)
-  Punto di intercettazione di derivazione importante (P.I.D.I.)
-  Punto di intercettazione di derivazione semplice con stacco da P.I.L. (P.I.D.S.)
-  Punto di intercettazione e derivazione semplice con stacco da Linea (P.I.D.S.)
-  Punto di intercettazione con discaggio di allacciamento (P.I.D.A.)
-  Punto predisposto per il discaggio di allacciamento (P.P.D.A.)
-  Punto di sezionamento elettrico terminale (P.S.E.T.)
-  Stazione predisposta per lancio e ricevimento PIG
-  Impianto di riduzione/egolazione della pressione

SIMBOLOGIA TEMATICA

-  1 Ambiti di rilievo vegetazionale
-  2 Aree agricole di consolidamento dai caratteri naturalistici
-  3 Campagna irrigua
-  4 Campagna irrigua del Lodigiano
-  5 Paesaggio agricolo infrastrutturale
-  6 Pianura irrigua della Lomellina
-  7 Pianura irrigua Pavese
-  8 Rete idrica di importanza storica
-  9 Sistema agricolo di conversione
-  10 Valle dei corsi d'acqua minori
-  11 Valle del Ticino: ambiti agricoli
-  12 Valle del Ticino: ambiti naturalistici

Il presente disegno è di proprietà aziendale - La Società tutela i propri diritti a termine di legge.

Progressiva chilometrica	N.
Comuni	
Province	
Impianti	 TIPO - N. - PROGR. km  TIPO - N. - ESISTENTE
Attraversamenti	 TIPOLOGIA ATTRAVERSATA (SS n. **, corso d'acqua, ferrovia, ecc.)