PLANIMETRIA TRACCIATO CAVIDOTTO SCALA 1:10000

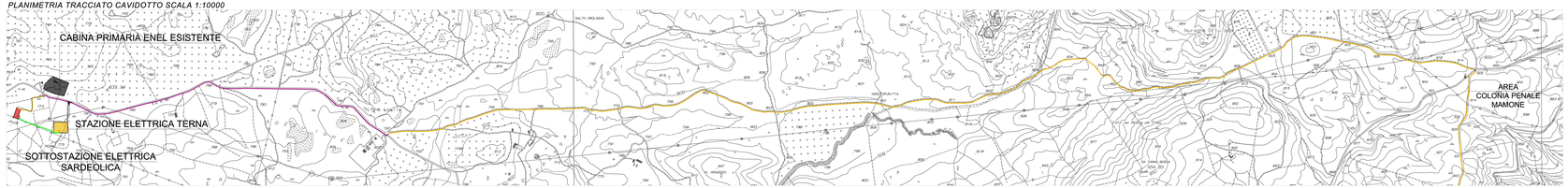

FOTO AEREA CON INDICAZIONE PUNTI FOTOGRAFICI

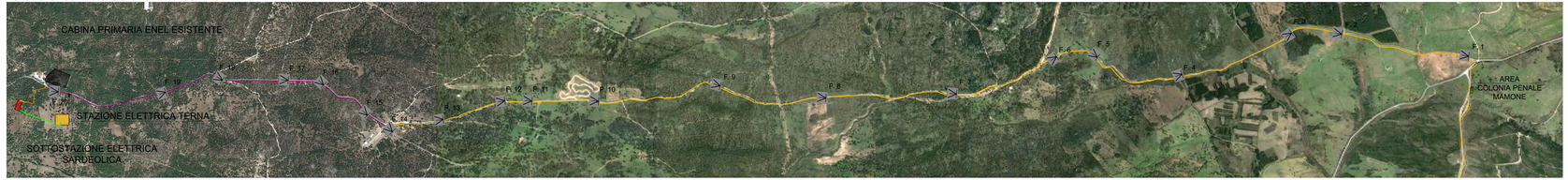

FOTO 1



FOTO 2



FOTO 3

FOTO 4

FOTO 5

FOTO 6

FOTO 7

FOTO 8

FOTO 9

FOTO 10

FOTO 11

FOTO 12

FOTO 13

FOTO 14

FOTO 15

FOTO 16

FOTO 17

FOTO 18

FOTO 19

FOTO 20

LEGENDA

- Linea elettrica 30 kV su strada sterrata con 2 cavi interrati
- Linea elettrica 30 kV su banchina di strada asfaltata con 2 cavi interrati
- Linea elettrica 30 kV in cavo interrato attraversamento strada asfaltata
- Linea elettrica 150 kV in cavo interrato

rev.	data	Descrizione	Identificazione file:
2	NOVEMBRE 2022	REVISIONE POST RICHIESTA INTEGRAZIONI	DOS6e_002.1dwg
1	SETTEMBRE 2022	CONSEGNA DEFINITIVA	
0	SETTEMBRE 2022	PRIMA EMISSIONE	

COMUNE DI ONANI'

REALIZZAZIONE DEL PARCO EOLICO
"ONANIE"
PROGETTO DEFINITIVO OPERE ELETTRICHE

Foddis Carlo
11.03.2022
16:52:17
GMT+00:00

Ordine degli Ingegneri della Provincia di Cagliari 4100000127/ Foddis Carlo
11.03.2022 17:13:46 GMT+00:00

Elaborato:
- DISTRIBUZIONE PLANIMETRICA CAVIDOTTI DAL COMUNE DI BITTI AL COMUNE DI BUDDUSO', VISTA AEREA E FOTOGRAFICA

Tavola: DOS6e 002.1

Il committente: SARDEOLICA Renewable Energy

Il progettista: **FAD System S.r.l.**

Scala: 1:10000

Data: DICEMBRE 2021

FAD System S.r.l. - Società di ingegneria
Via Argiolas 134 - 09134 - Cagliari - Uffici Viale Europa, 54 - 09045 Quartu S. Elena (CA)
Tel./Fax: 070/2348782 - e-mail info@fadsystem.net